Dataverzameling voor beoordeling veilige landen in Europa

Indicator 1: Worden er voldoende testen uitgevoerd? Uitgangspunt: grens van minimaal 40/100.000 per dag (<
Indicator 2: Aantal positieve testen per 2 weken per 100.000 inwoners. Internationale grens: **tot 20/2 weken/1** indien **20-50/2 weken/100.000 inwoners is verdere analyse nodig** (zie indicator 3) en **boven de 50/2 weken/1**
Indicator 3: Indien niet wordt voldaan aan indicator 1 (= < 40/100.000 testen per dag) en/of aan indicator 2 bij 2 **Analyseren trend** (uitbraken? Regionaal of landelijk? Risico's voor reiziger?) en **controleren veranderingen in te**
Sterke stijging aantal gevallen bij onveranderd testbeleid: negatief advies;
Onduidelijke trend of lichte stijging en/of veranderingen testbeleid: positief advies met heranalyse na 1 week;
Continue stijging gevallen, niet verklaarbaar door veranderingen in testbeleid: negatief advies.
Indicator 4: Advies vanuit het Signaleringsoverleg over signalen van uitbraken en sterk toegenomen regionale v

EU/EEA landen & UK	Indicator 1: per 100.000	Indicator 2: 2 wk / 100.000	Indicator 3: verdere analyse
België	79	11.6	n.v.t.
Bulgarije	23	19.33	
Cyprus	no data	1.94	
Denemarken	252	10.32	n.v.t.
Duitsland	55	8.03	n.v.t.
Estland	64	1.89	n.v.t.
Finland	29	2.3	
Frankrijk	47	9.27	n.v.t.
Griekenland	43	2.26	n.v.t.
Hongarije	34	0.89	
Ierland	54	3.36	n.v.t.
IJsland (EEA/EFTA)	21	5.6	
Italië	46	6.04	n.v.t.
Kroatië	9	3.41	
Letland	80	0.99	n.v.t.
Liechtenstein (EEA/EFTA)	no data	2.61	
Litouwen	151	2.54	n.v.t.
Luxemburg	945	14.82	n.v.t.
Malta	no data	6.08	
Noorwegen (EEA/EFTA)	50	3.77	n.v.t.
Oostenrijk	63	5.06	n.v.t.
Polen	50	13.34	n.v.t.
Portugal	96	43.83	
Roemenië	49	19.99	n.v.t.
Slovenië	41	2.55	n.v.t.
Slowakije	13	1.36	
Spanje	70	9.33	n.v.t.
Tsjechië	30	8.95	
Verenigd Koninkrijk (UK)	101	25.09	
Zweden	85	151.61	
Zwitserland (EFTA)	77	4.27	n.v.t.

Marokko	45	6.72	n.v.t.

Turkije	53	22.71	
Nederland	56	9.94	

Afwegingen

Er is een continue dalende trend te zien van de incidentie in de VK. Ze zitten nu nog net bov
voldoende.
Portugal zit al langer boven de 20/100,000/2 weken, maar was in eerste opzet als veilig beo
wordt stevig gereageerd door de maatregelen weer strenger te maken (bron: persberichten
nu strenger gehandhaafd
Zweden blijft een hoge incidentie houden.

Advies RIVM

Als de dalende trend doorzet dan kan het VK als veilig worden gezien. Volgende week herbe
Zweden blijft ongewijzigd
Voor Portugal waarschuwen voor uitbraken in en rond Porto (Portugal Norte) en Lissabon (V

40/100.000 per dag: zie indicator 3)
00.000 is acceptabel (positief advies);
00.000 is risicovol (negatief advies)
0-50 positieve testen/2 weken/100.000:
stbeleid of aantallen testen:

erspreiding

Indicator 4: SO	Conclusies	Opmerkingen / Maatregelen
g.b.	Positief	
g.b.	Positief	
g.b.	Positief	
g.b.	Positief	
g.b.	Positief	
g.b.	Positief	
g.b.	Positief	
g.b.	Positief	
g.b.	Positief	
g.b.	Positief	
g.b.	Positief	
g.b.	Positief	
g.b.	Positief	
g.b.	Positief	
g.b.	Positief	
g.b.	Positief	
g.b.	Positief	
g.b.	Positief	
g.b.	Positief	
g.b.	Positief	
g.b.	Positief	
g.b.	Positief	
g.b.	Positief	
g.b.	Positief	
g.b.	Overweging	stijgende trend / vooral rond Lissabon en in het Noorden Potugal Norte
g.b.	Positief	
g.b.	Positief	
g.b.	Positief	
g.b.	Positief	
g.b.	Positief	
g.b.	overweging	dalende trent, nu onder 20
g.b.	Negatief	
g.b.	Positief	

g.b.	Overwegen	

g.b.	Overwegen	

entie in de VK. Ze zitten nu nog net boven de 20 /2 weken/100,000 (22,2 op 29 juni) en testen

, maar was in eerste opzet als veilig beoordeeld. Heeft nu uitbraken rond Lissabon en Porto. Er
strenger te maken (bron: persberichten). Uitbraken gerelateerd aan illegale feestjes. Er wordt

ig worden gezien. Volgende week herbeoordelen

nd Porto (Portugal Norte) en Lissabon (Vale do Tejo) of negatief reisadvies voor die gebieden.

Dataverzameling voor beoordeling veilige landen in Europa

Indicator 1: Worden er voldoende testen uitgevoerd? Uitgangspunt: grens van minimaal 40/100.000 per dag (<
Indicator 2: Aantal positieve testen per 2 weken per 100.000 inwoners. Internationale grens: **tot 20/2 weken/1** indien **20-50/2 weken/100.000 inwoners is verdere analyse nodig** (zie indicator 3) en **boven de 50/2 weken/1**
Indicator 3: Indien niet wordt voldaan aan indicator 1 (= < 40/100.000 testen per dag) en/of aan indicator 2 bij 2 **Analyseren trend** (uitbraken? Regionaal of landelijk? Risico's voor reiziger?) en **controleren veranderingen in te**
Sterke stijging aantal gevallen bij onveranderd testbeleid: negatief advies;
Onduidelijke trend of lichte stijging en/of veranderingen testbeleid: positief advies met heranalyse na 1 week;
Continue stijging gevallen, niet verklaarbaar door veranderingen in testbeleid: negatief advies.
Indicator 4: Advies vanuit het Signaleringsoverleg over signalen van uitbraken en sterk toegenomen regionale v

EU/EEA landen & UK	Indicator 1: per 100.000	Indicator 2: 2 wk / 100.000	Indicator 3: verdere analyse
België	83	8.8	n.v.t.
Bulgarije	35	25.2	
Cyprus	no data	1.8	
Denemarken	259	7.2	n.v.t.
Duitsland	64	7.8	n.v.t.
Estland	30	1.1	
Finland	25	2.1	
Frankrijk	47	10.8	n.v.t.
Griekenland	31	2.1	
Hongarije	23	1	
Ierland	53	3.3	n.v.t.
IJsland (EEA/EFTA)	Geen data ingevuld	10.6	
Italië	78 (people tested: 42)	5.8	n.v.t.
Kroatië	19	20	Significante stijging confirmed cases
Letland	74	0.7	n.v.t.
Liechtenstein (EEA/EFTA)	no data	0	
Litouwen	125	1	n.v.t.
Luxemburg	667	53	
Malta	no data	2.3	
Noorwegen (EEA/EFTA)	52	4.2	n.v.t.
Oostenrijk	64	9.5	n.v.t.
Polen	5 (people tested: 45)	9.9	n.v.t.
Portugal	118	47.2	
Roemenië	51	25.6	
Slovenië	41	6.4	n.v.t.
Slowakije	18	2.9	
Spanje	Geen data ingevuld	10.8	
Tsjechië	34	24.4	
Verenigd Koninkrijk (UK)	106	19	n.v.t.
Zweden	87	150.8	
Zwitserland (EFTA)	92	8.8	n.v.t.

Marokko	42	12.3	
Turkije	58	23.1	

Servie	96	43.3	
Bosnie Hecegovina		52.8	
Noord-Macedonie		99.5	
Montenegro		54.1	
Kosovo		63.1	
Albanie		33.9	

Nederland	51	6.4	

40/100.000 per dag: zie indicator 3)
00.000 is acceptabel (positief advies);
00.000 is risicovol (negatief advies)
0-50 positieve testen/2 weken/100.000:
stbeleid of aantallen testen:

NB: Dataverzameling Indicator 2 nu via Oxford
Er zit een klein verschil in aantallen tussen dez

erspreiding

Indicator 4: SO	Conclusies	Opmerkingen
	Positief advies	
	Positief advies	
	Positief advies	
	Positief advies	
	Positief advies	
	Positief advies	
	Positief advies	
	Positief advies	
	Positief advies	
	Positief advies	
	Positief advies	
	Positief advies	
	Positief advies	
	Positief advies	
	Positief advies	
	Positief advies	
	Positief advies	
	Positief advies	
	Positief advies	
	Negatief Advies	
	Positief advies	

University i.p.v. ECDC uitgevoerd.
e bronnen. Oxford lijkt iets hoger in aantal gevallen te zitten.

Dataverzameling voor beoordeling veilige landen in Europa

Indicator 1: Worden er voldoende testen uitgevoerd? Uitgangspunt: grens van minimaal 40/100.000 per dag (<
Indicator 2: Aantal positieve testen per 2 weken per 100.000 inwoners. Internationale grens: **tot 20/2 weken/1** indien **20-50/2 weken/100.000 inwoners is verdere analyse nodig** (zie indicator 3) en **boven de 50/2 weken/1**
Indicator 3: Indien niet wordt voldaan aan indicator 1 (= < 40/100.000 testen per dag) en/of aan indicator 2 bij 2 **Analyseren trend** (uitbraken? Regionaal of landelijk? Risico's voor reiziger?) en **controleren veranderingen in te**
Sterke stijging aantal gevallen bij onveranderd testbeleid: negatief advies;
Onduidelijke trend of lichte stijging en/of veranderingen testbeleid: positief advies met heranalyse na 1 week;
Continue stijging gevallen, niet verklaarbaar door veranderingen in testbeleid: negatief advies.
Indicator 4: Advies vanuit het Signaleringsoverleg over signalen van uitbraken en sterk toegenomen regionale v

EU/EEA landen & UK		Indicator 1: per 100.000	Indicator 2: 2 wk / 100.000
België	7.6	76	10.64
Bulgarije	22.9	47	32.06
Cyprus	1.1		1.54
Denemarken	3	220	4.2
Duitsland	4.5	76	6.3
Estland	0.7	30	0.98
Finland	1.2	32	1.68
Frankrijk	8.8	52	12.32
Griekenland	2.5	30	3.5
Hongarije	0.8		1.12
Ierland	1.9	124	2.66
IJsland (EEA/EFTA)	13		18.2
Italië	3.3	86	4.62
Kroatië	17.2	27	24.08
Letland	1.2	72	1.68
Liechtenstein (EEA/EFTA)	7.5		10.5
Litouwen	1.4	113	1.96
Luxemburg	69.4	1103	97.16
Malta	1	255	1.4
Noorwegen (EEA/EFTA)	1.9	50	2.66
Oostenrijk	10.1	76	14.14
Polen	7.6	55	10.64
Portugal	31.9	131	44.66
Roemenië	19.7	51	27.58
Slovenië	9.6	53	13.44
Slowakije	2.6	25	3.64
Spanje	5.4	53	7.56
Tsjechië	15.2	36	21.28
Verenigd Koninkrijk (UK)	13.9	139	19.46
Zweden	69.2		96.88
Zwitserland (EFTA)	10.9	115	15.26
Marokko	6.9	47	9.66
Turkije	13.4	60	18.76

Servie			
Bosnie Hecegovina			
Noord-Macedonie			
Montenegro			
Kosovo			
Albanie			

Nederland	3.2	49	4.48

40/100.000 per dag: zie indicator 3)
00.000 is acceptabel (positief advies);
00.000 is risicovol (negatief advies)
0-50 positieve testen/2 weken/100.000:
stbeleid of aantallen testen:

erspreiding

Indicator 3: verdere analyse	**Indicator 4: SO**	**Conclusies**	**Opmerkingen**

Dataverzameling voor beoordeling veilige landen in Europa

Indicator 1: Worden er voldoende testen uitgevoerd? Uitgangspunt: grens van minimaal 40/100.000 per dag (<
Indicator 2: Aantal positieve testen per 2 weken per 100.000 inwoners. Internationale grens: **tot 20/2 weken/1** indien **20-50/2 weken/100.000 inwoners is verdere analyse nodig** (zie indicator 3) en **boven de 50/2 weken/1**
Indicator 3: Indien niet wordt voldaan aan indicator 1 (= < 40/100.000 testen per dag) en/of aan indicator 2 bij 2 **Analyseren trend** (uitbraken? Regionaal of landelijk? Risico's voor reiziger?) en **controleren veranderingen in te**
Sterke stijging aantal gevallen bij onveranderd testbeleid: negatief advies;
Onduidelijke trend of lichte stijging en/of veranderingen testbeleid: positief advies met heranalyse na 1 week;
Continue stijging gevallen, niet verklaarbaar door veranderingen in testbeleid: negatief advies.
Indicator 4: Advies vanuit het Signaleringsoverleg over signalen van uitbraken en sterk toegenomen regionale v

EU/EEA landen & UK	Indicator 1: per 100.000	Indicator 2: per miljoen inwoners	Indicator 2: 2 wk / 100.000 inw.
België	66	8.91	12.5
Bulgarije	44	30.78	43.1
Cyprus	*no data*	2.94	4.1
Denemarken	224	3.92	5.5
Duitsland	84	3.44	4.8
Estland	30	2.15	3
Finland	41	0.98	1.4
Frankrijk	66	8.85	12.4
Griekenland	58	3.62	5.1
Hongarije	14	0.86	1.2
Ierland	142	3.1	4.34
IJsland (EEA/EFTA)	41	14.23	19.9
Italië	71 (people tested: 40)	3.33	4.7
Kroatië	28	19.31	27
Letland	86	3.56	5
Liechtenstein (EEA/EFTA)	*no data*	0	0
Litouwen	101	1.73	2.4
Luxemburg	1248	94.48	132.3
Malta	188	0.65	0.9
Noorwegen (EEA/EFTA)	61	1.34	1.9
Oostenrijk	74	8.45	11.8
Polen	59 (people tested: 53)	7.68	10.8
Portugal	131	37.67	52.7
Roemenië	65	27.66	38.7
Slovenië	53	9.14	12.8
Slowakije	30	3.58	5
Spanje	63	12.72	17.8
Tsjechië	33	8.96	12.5
Verenigd Koninkrijk (UK)	159	9.19	12.9
Zweden	113	39.11	54.8
Zwitserland (EFTA)	81	10.42	14.6

Marokko	44	6.22	8.7
Turkije	57	12.12	17

Servie	107	46.59	65.2
Bosnie Hecegovina	*no data*	66.23	92.7
Noord-Macedonie	*no data*	73.71	103.2
Montenegro	*no data*	101.45	142
Kosovo	*no data*	119	166.6
Albanie	*no data*	30.13	42.2

Nederland	49	3.64	5.1

Andorra	*no data*	5.55	7.8
Belarus	107	19.8	27.7
Faeroe Islands	*no data*	2.92	4.1
Gibraltar	*no data*	4.24	5.9
Guernsey	*no data*	0	0
Isle of Man	*no data*	0	0
Jersey	*no data*	5.65	7.9
Monaco	*no data*	3.64	5.1
Moldavie	*no data*	54.29	76
Oekraine	27	16.87	23.6
Rusland	192	44.87	62.8
San Marino	*no data*	4.21	5.9
Vaticaanstad	*no data*	0	0

Aruba	*no data*	0	0
Bonaire	*no data*	0	0
Curacao	*no data*	0.87	1.2
Sint Maarten	*no data*	0	0
Sint Eustachius	*no data*	0	0
Saba	*no data*	0	0

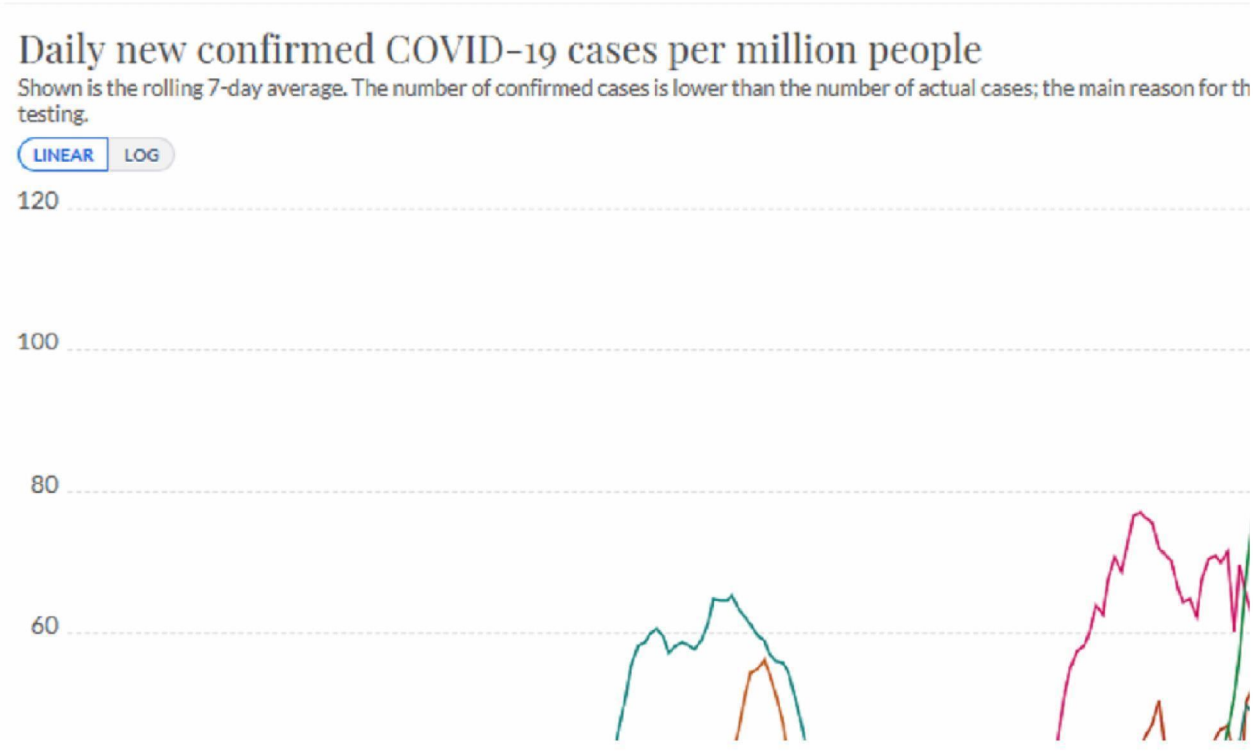

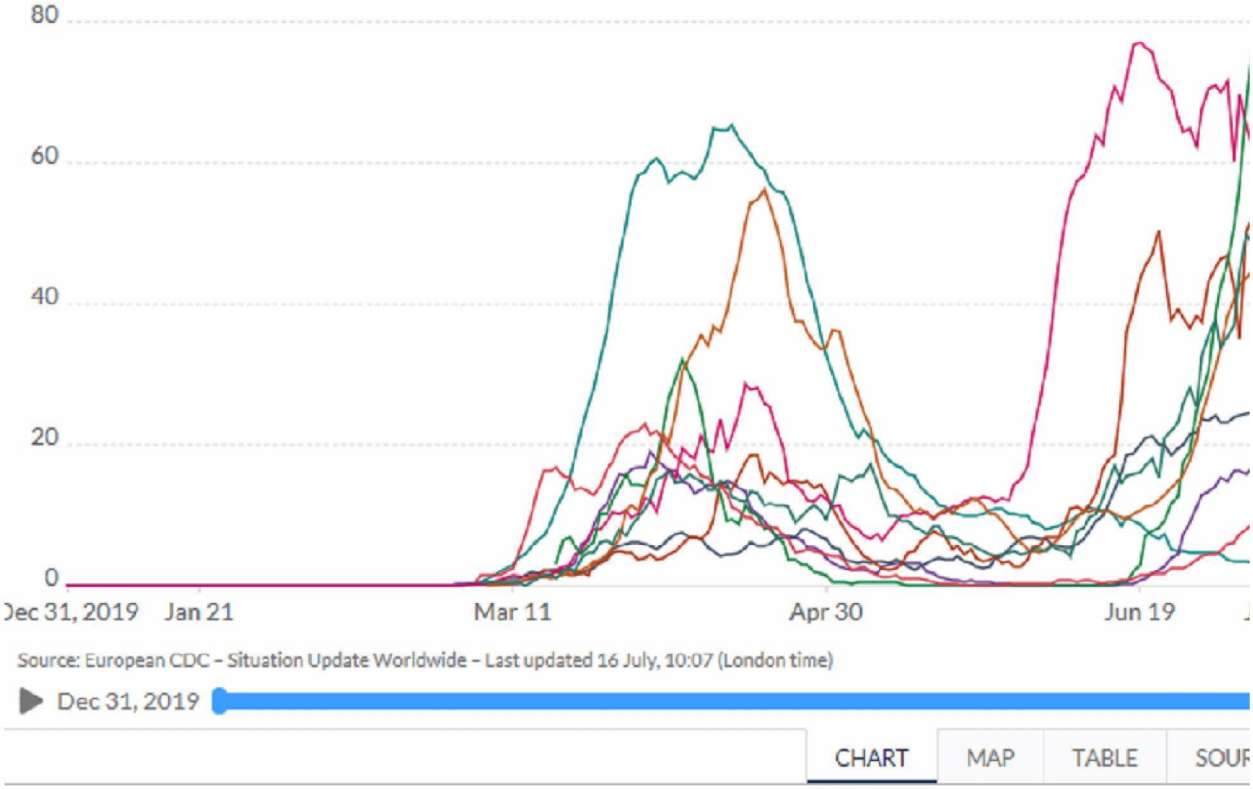

Daily new confirmed COVID-19 cases per millio

Shown is the rolling 7-day average. The number of confirmed cases is lower than t
main reason for that is limited testing.

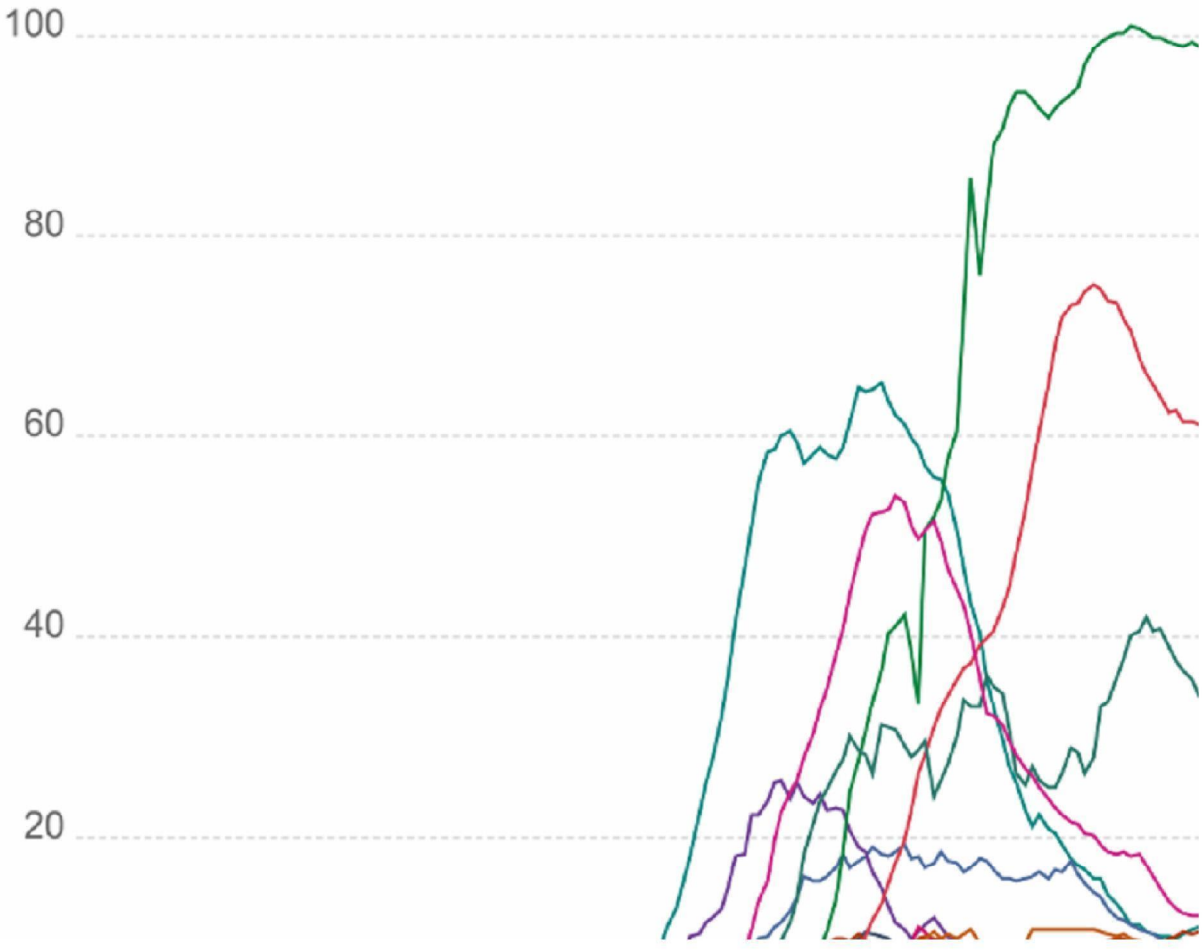

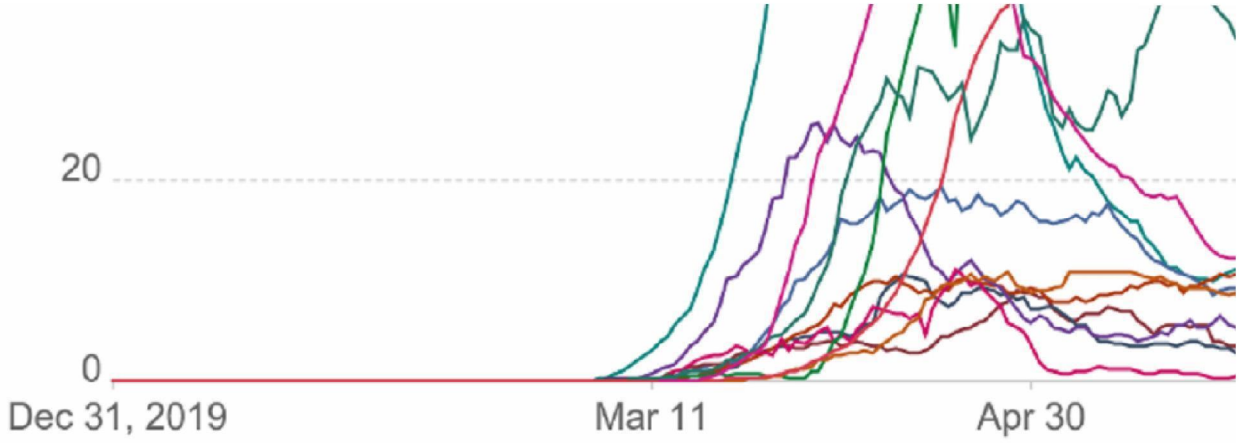

Source: European CDC – Situation Update Worldwide – Last updated 16 July, 10:07 (London

Daily new confirmed COVID-19 cases per milli

Shown is the rolling 7-day average. The number of confirmed cases is lower than
main reason for that is limited testing.

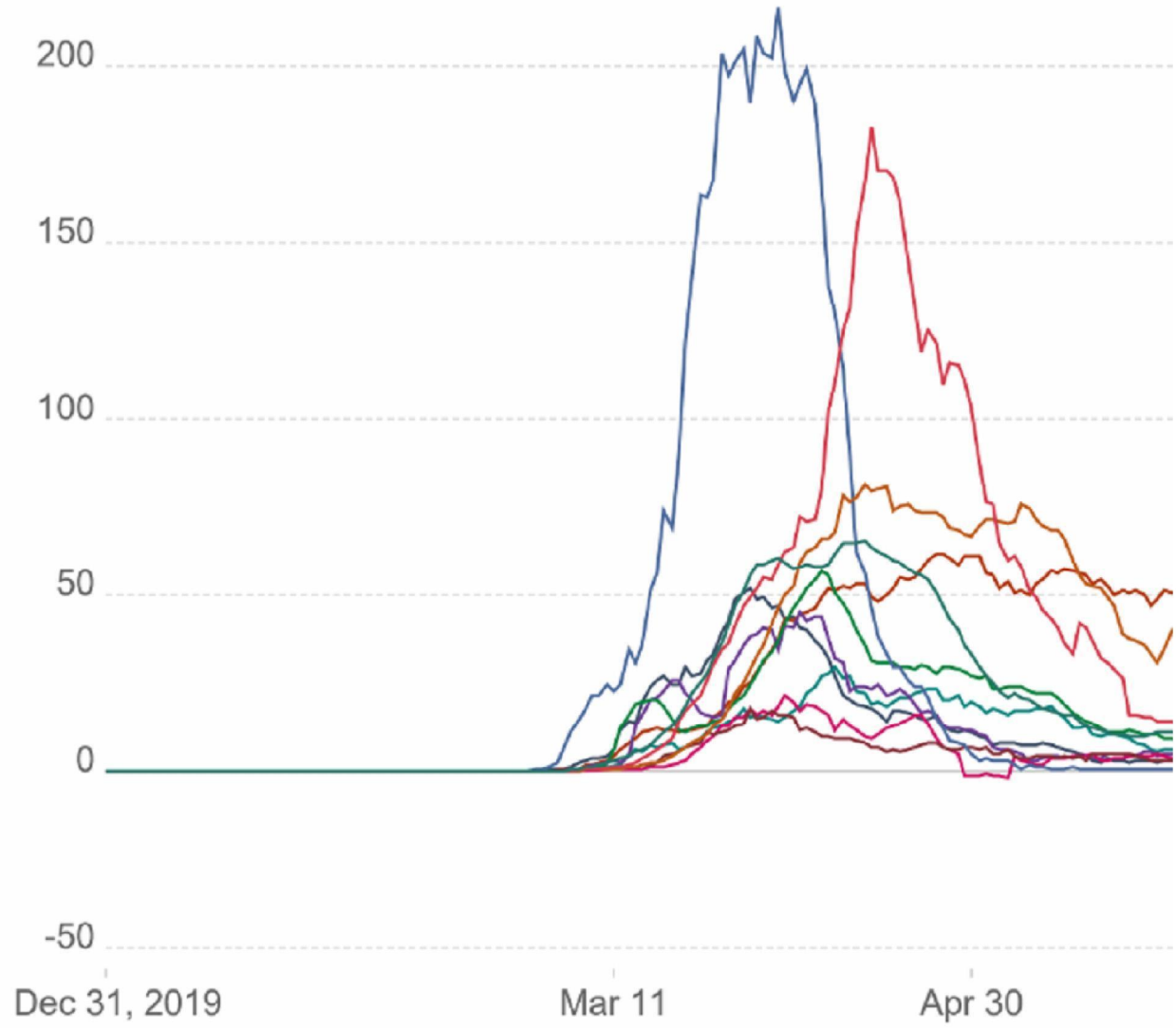

Source: European CDC – Situation Update Worldwide – Last updated 16 July, 10:07 (London



Source: European CDC – Situation Update Worldwide – Last updated 16 July, 10:07 (London

Daily new confirmed COVID-19 cases per millio

Shown is the rolling 7-day average. The number of confirmed cases is lower than t
main reason for that is limited testing.

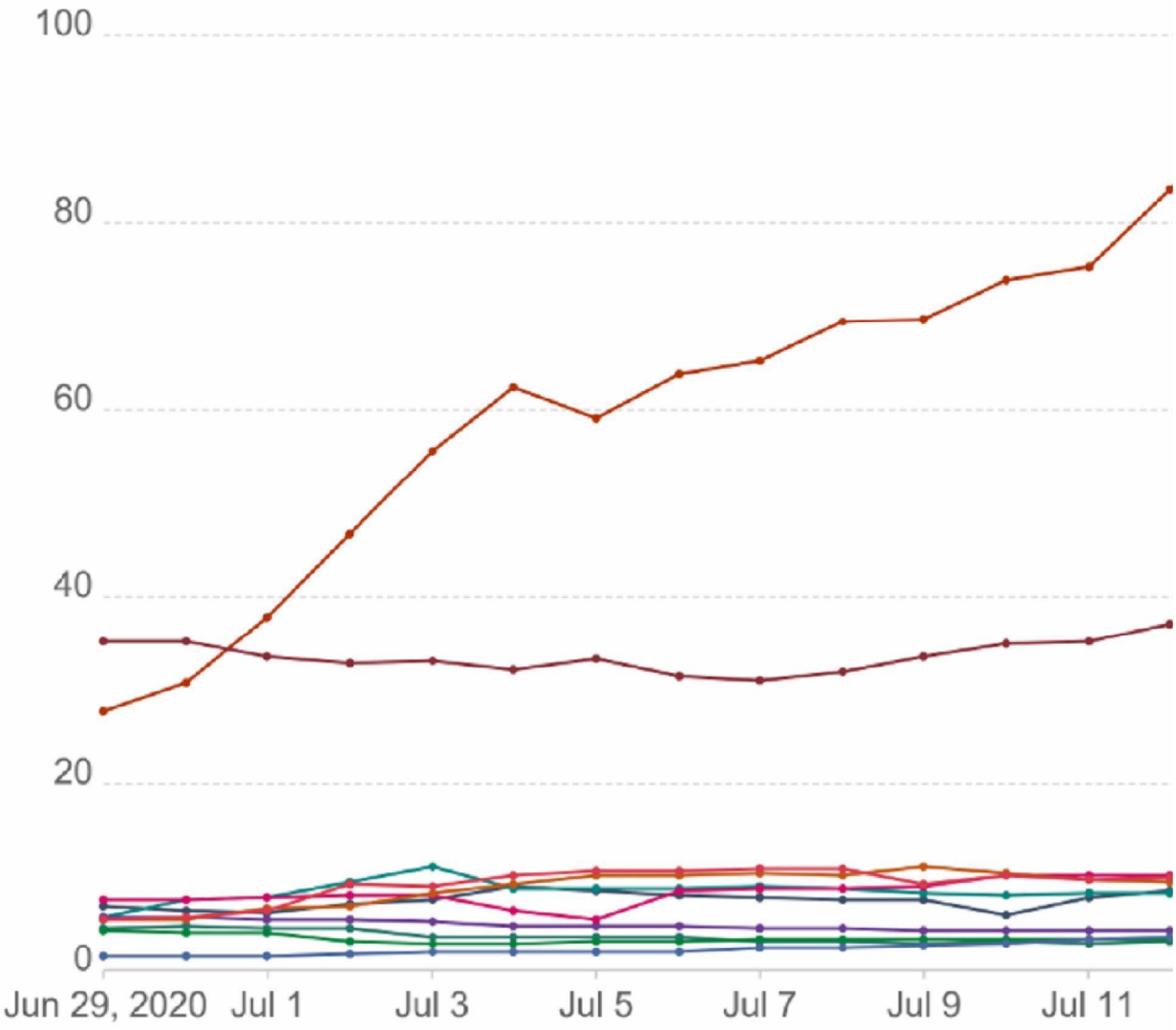

Source: European CDC – Situation Update Worldwide – Last updated 16 July, 10:07 (London

40/100.000 per dag: zie indicator 3)
00.000 is acceptabel (positief advies);
00.000 is risicovol (negatief advies)
0-50 positieve testen/2 weken/100.000:
stbeleid of aantallen testen:

erspreiding

Indicator 3: verdere analyse	**Indicator 4: SO**	**Conclusies**	**Opmerkingen**

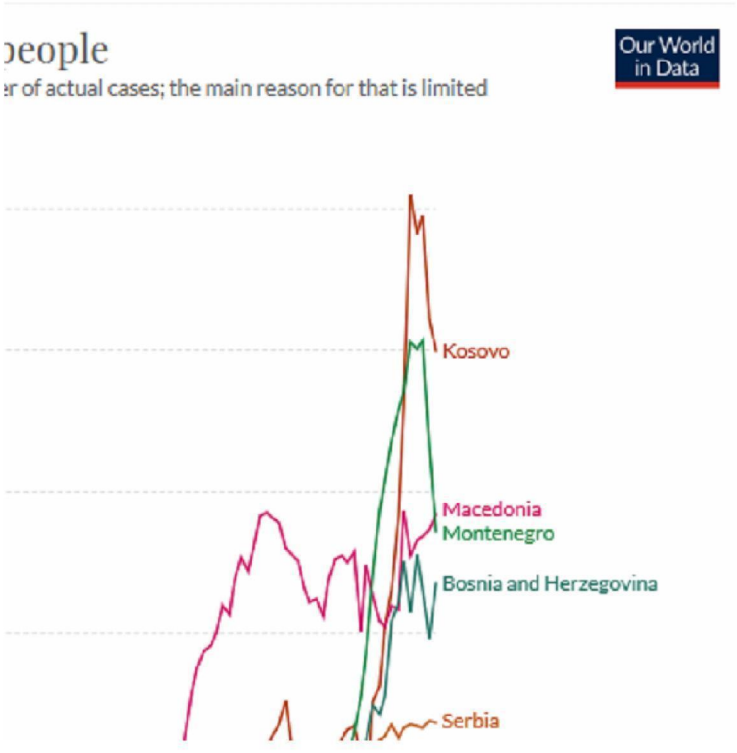
people
er of actual cases; the main reason for that is limited
Our World in Data
Kosovo
Macedonia
Montenegro
Bosnia and Herzegovina
Serbia

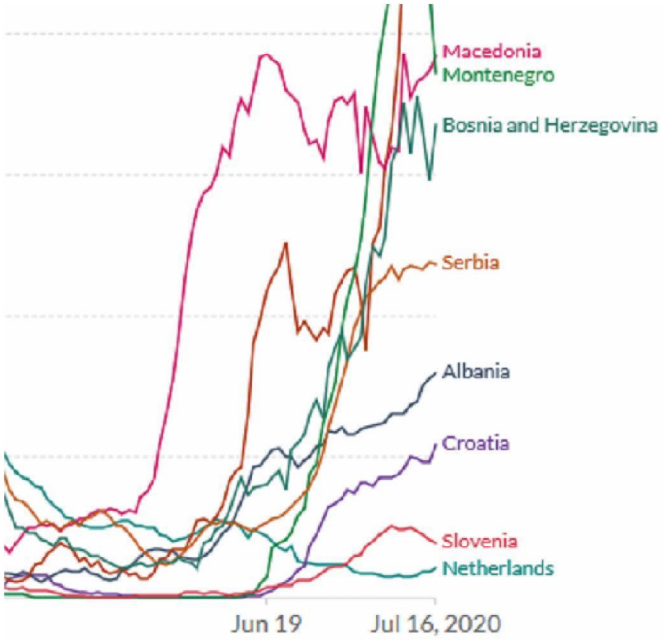

CC BY

Jul 16, 2020

ART | MAP | TABLE | SOURCES | DOWNLOAD

cases per million people

Our World in Data

med cases is lower than the number of actual cases; the

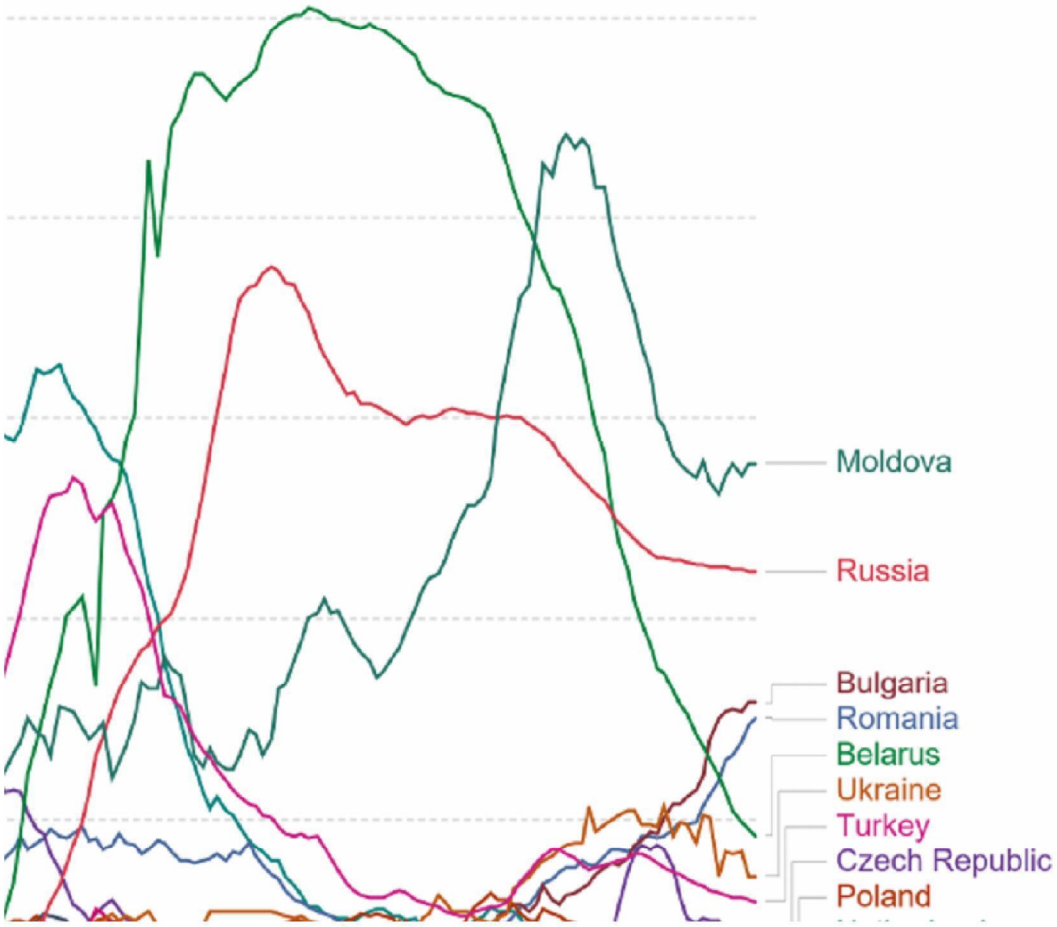

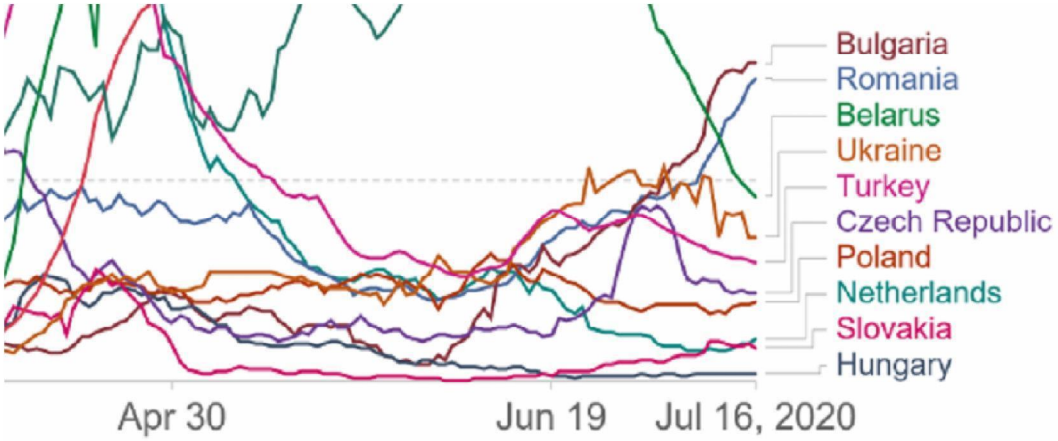

dated 16 July, 10:07 (London time) CC BY

cases per million people

rmed cases is lower than the number of actual cases; the

Our World in Data

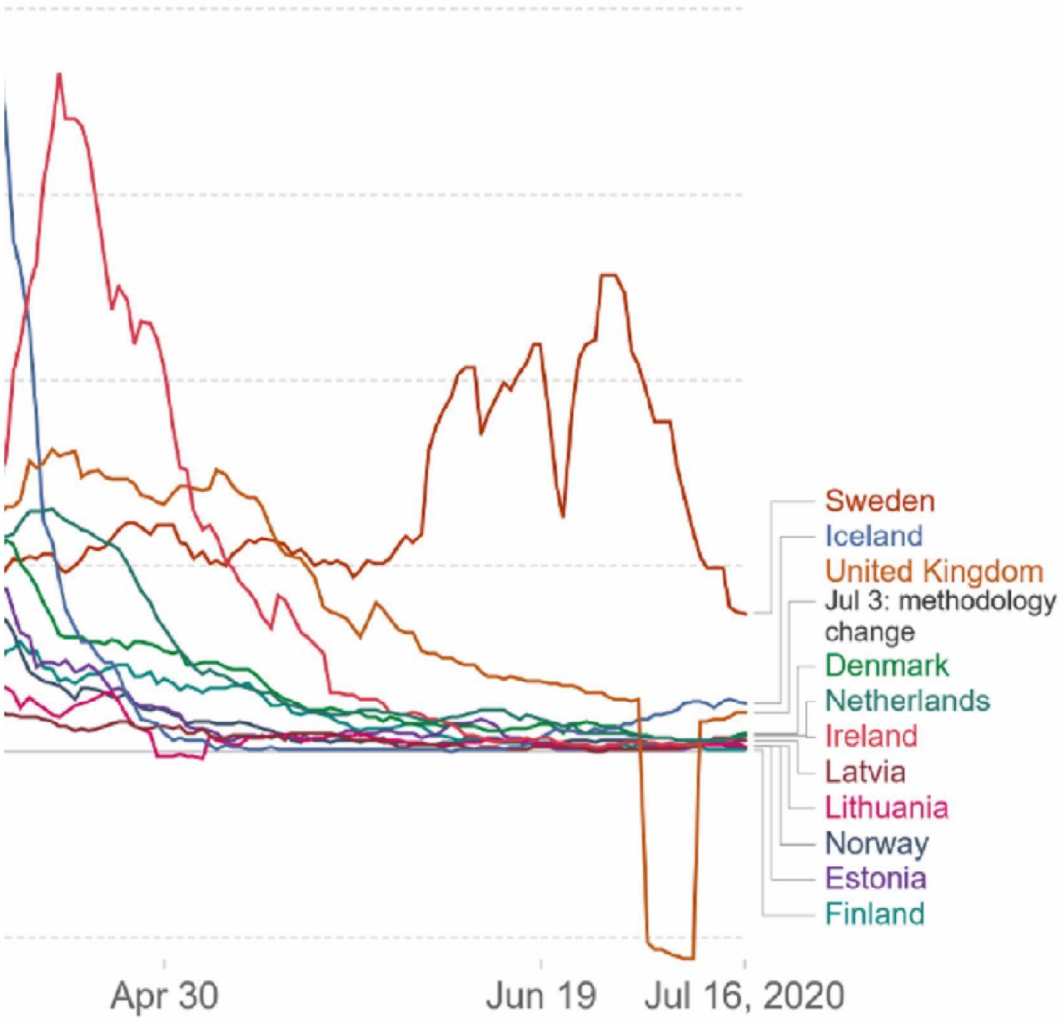

dated 16 July, 10:07 (London time) CC BY



dated 16 July, 10:07 (London time) CC BY

cases per million people

rmed cases is lower than the number of actual cases; the

Our World in Data

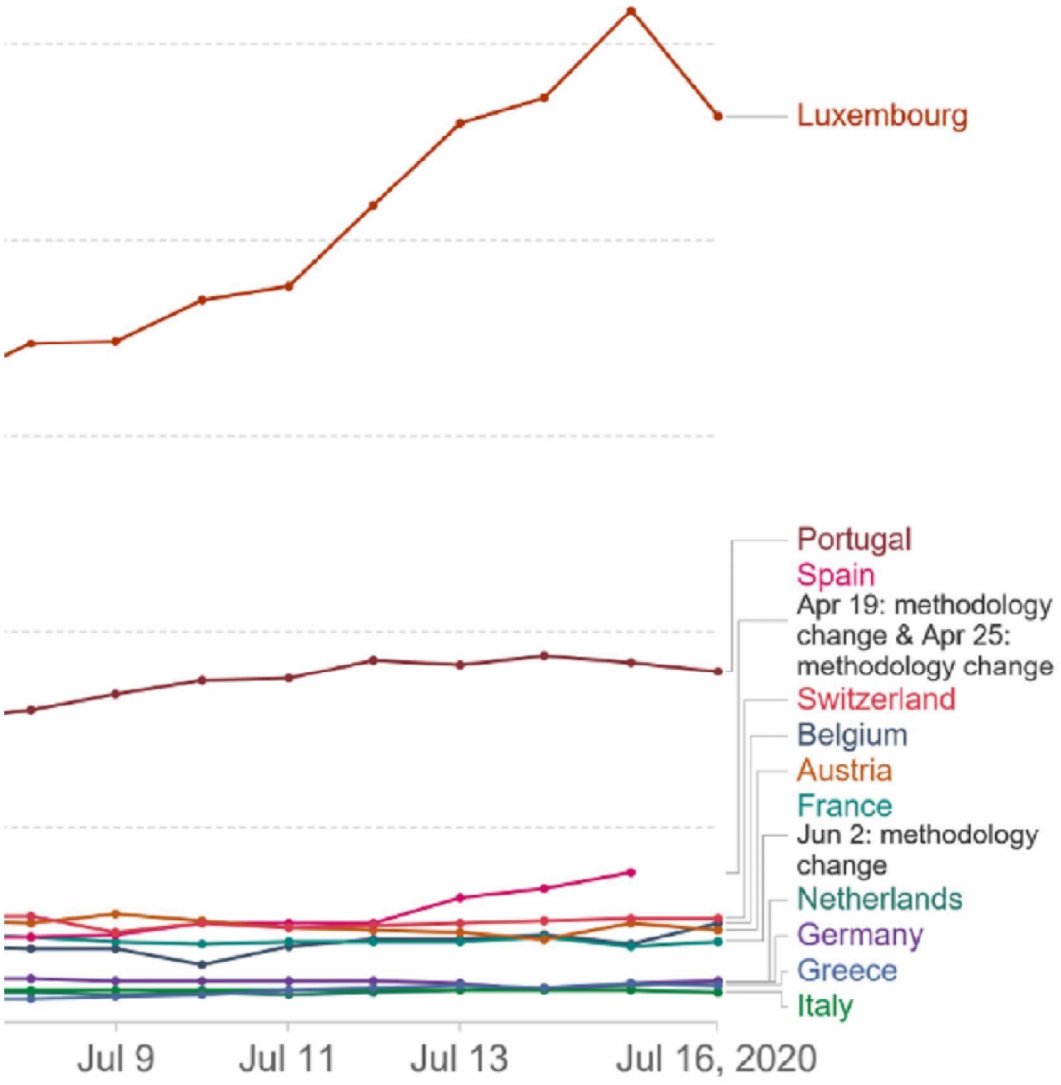

dated 16 July, 10:07 (London time) CC BY

Dataverzameling voor beoordeling veilige landen in Europa

Indicator 1: Worden er voldoende testen uitgevoerd? Uitgangspunt: grens van minimaal 40/100.000 per dag (<
Indicator 2: Aantal positieve testen per 2 weken per 100.000 inwoners. Internationale grens: **tot 20/2 weken/1** indien **20-50/2 weken/100.000 inwoners is verdere analyse nodig** (zie indicator 3) en **boven de 50/2 weken/1**
Indicator 3: Indien niet wordt voldaan aan indicator 1 (= < 40/100.000 testen per dag) en/of aan indicator 2 bij 2 **Analyseren trend** (uitbraken? Regionaal of landelijk? Risico's voor reiziger?) en **controleren veranderingen in te**
Sterke stijging aantal gevallen bij onveranderd testbeleid: negatief advies;
Onduidelijke trend of lichte stijging en/of veranderingen testbeleid: positief advies met heranalyse na 1 week;
Continue stijging gevallen, niet verklaarbaar door veranderingen in testbeleid: negatief advies.
Indicator 4: Advies vanuit het Signaleringsoverleg over signalen van uitbraken en sterk toegenomen regionale v

EU/EEA landen & UK	Indicator 1: per 100.000	Indicator 2: per miljoen inwoners	Indicator 2: 2 wk / 100.000 inw.
België	70	16.18	22.7
Bulgarije	62	31.21	43.7
Cyprus	no data	2.61	3.7
Denemarken	200	5.55	7.8
Duitsland	86	5.77	8.1
Estland	26	0.75	1.1
Finland	62	1.21	1.7
Frankrijk	76	9.58	13.4
Griekenland	51	2.55	3.6
Hongarije	21	1.48	2.1
Ierland	147	3.7	5.2
IJsland (EEA/EFTA)	33	2.51	3.5
Italië	71 (people tested: 41)	3.29	4.6
Kroatië	35	20.71	29
Letland	93	1.36	1.9
Liechtenstein (EEA/EFTA)	no data	7.49	10.5
Litouwen	110	3.83	5.4
Luxemburg	1514	148.11	207.4
Malta	196	0.97	1.4
Noorwegen (EEA/EFTA)	60	1.24	1.7
Oostenrijk	155	13.01	18.2
Polen	60 (people tested 45)	8.28	11.6
Portugal	133	27.36	38.3
Roemenië	78	38.55	54
Slovenië	43	7.15	10
Slowakije	27	2.04	2.9
Spanje	68	27.14	38
Tsjechië	37	11.47	16.1
Verenigd Koninkrijk (UK)	181	11.02	15.4
Zweden	116	31.43	44
Zwitserland (EFTA)	69	11.32	15.8

Marokko	51	6.29	8.8
Turkije	50	11.13	15.6

Servie	126	54.88	76.8
Bosnie Hecegovina	*no data*	70.19	98.3
Noord-Macedonie	*no data*	72.14	101
Montenegro	*no data*	92.8	129.9
Kosovo	*no data*	56.1	78.5
Albanie	*no data*	29.78	41.7

Nederland	58	6.81	9.5

Andorra	*no data*	48.07	67.3
Belarus	88	16.61	23.3
Faeroe Islands	*no data*	8.77	12.3
Gibraltar	*no data*	0	0
Guernsey	*no data*	0	0
Isle of Man	*no data*	0	0
Jersey	*no data*	2.83	4
Monaco	*no data*	0	0
Moldavie	*no data*	59.35	83.1
Oekraine	26	15.42	21.6
Rusland	192	42.86	60
San Marino	*no data*	8.42	11.8
Vaticaanstad	*no data*	0	0

Aruba	*no data*	13.38	18.7
Bonaire St. Eustatius & Saba	*no data*	16.34	22.9
Curacao	*no data*	1.74	2.4
Sint Maarten	*no data*	3.33	4.7
Sint Eustachius	*no data*	16.34	22.9
Saba	*no data*	16.34	22.9

Balkan 22/07/2020

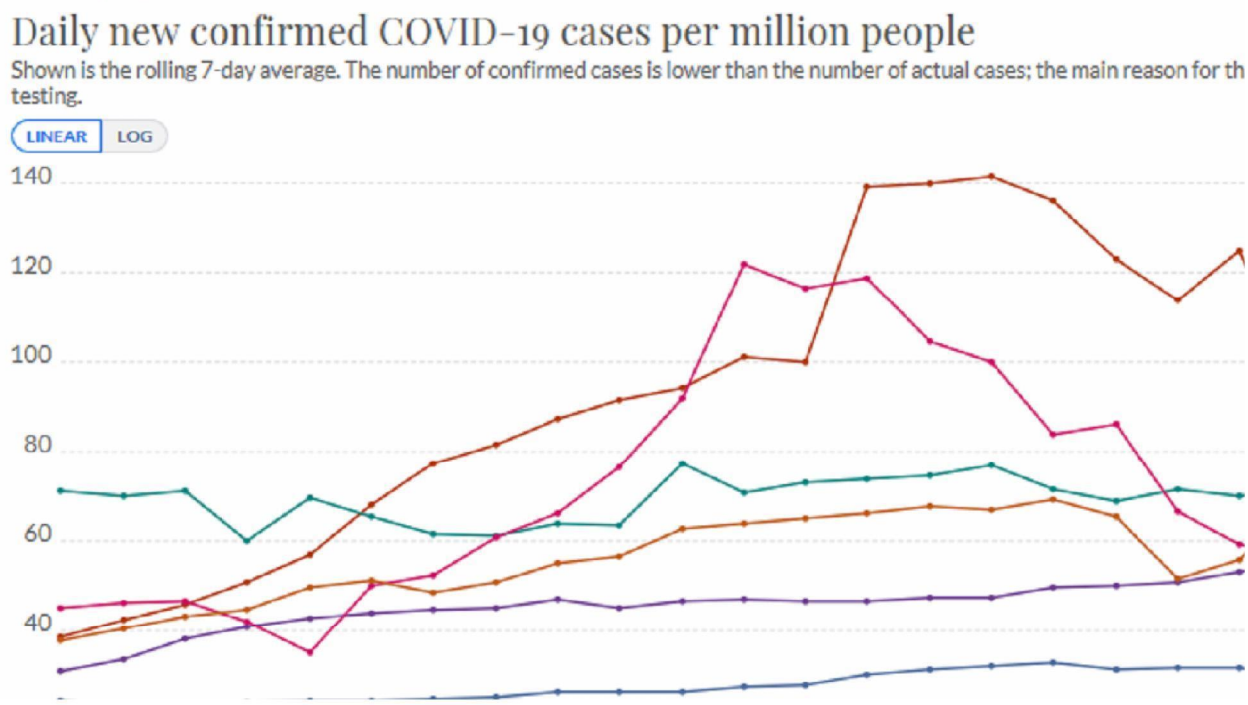

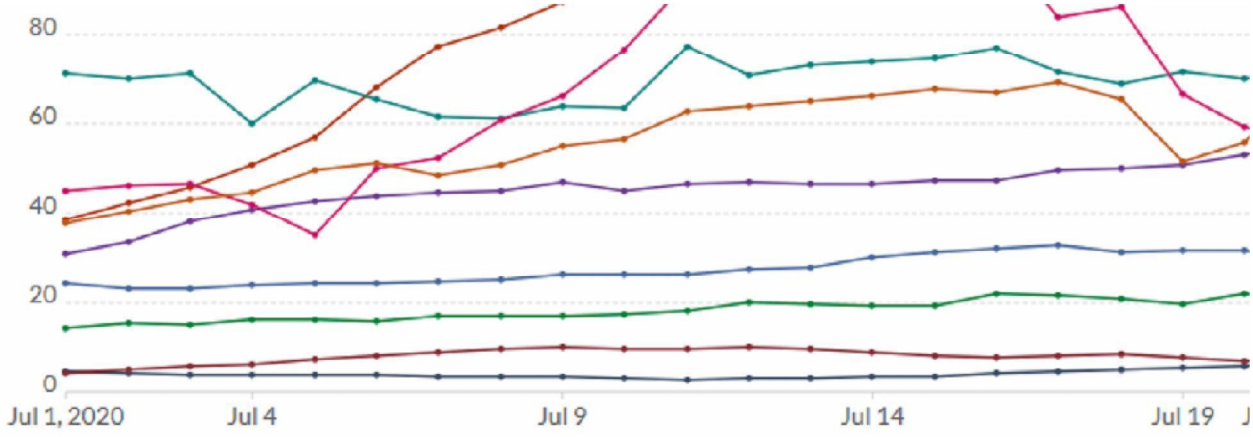

Source: European CDC – Situation Update Worldwide – Last updated 21 July, 14:37 (London time)

Oost Europa 22/07/2020

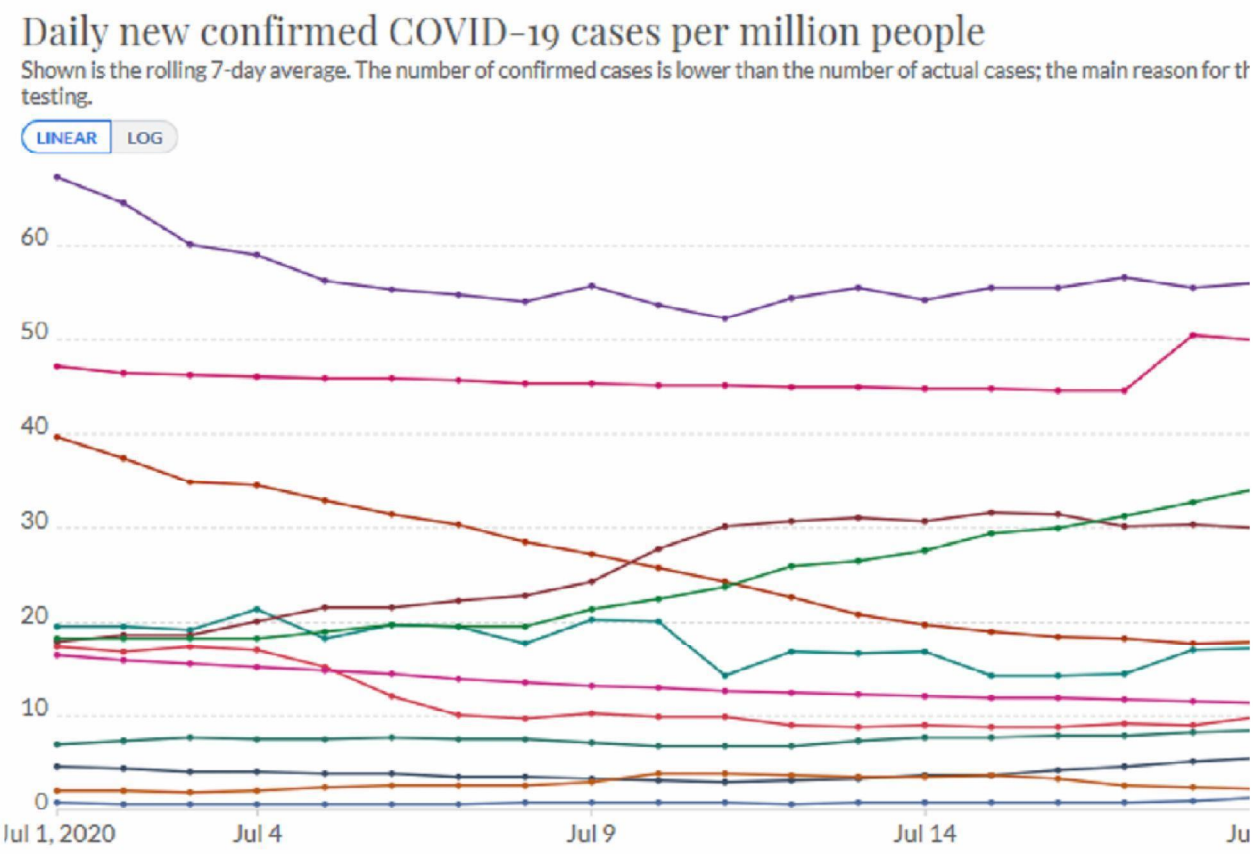

Source: European CDC – Situation Update Worldwide – Last updated 21 July, 14:37 (London time)

Noord Europa 22/07/2020

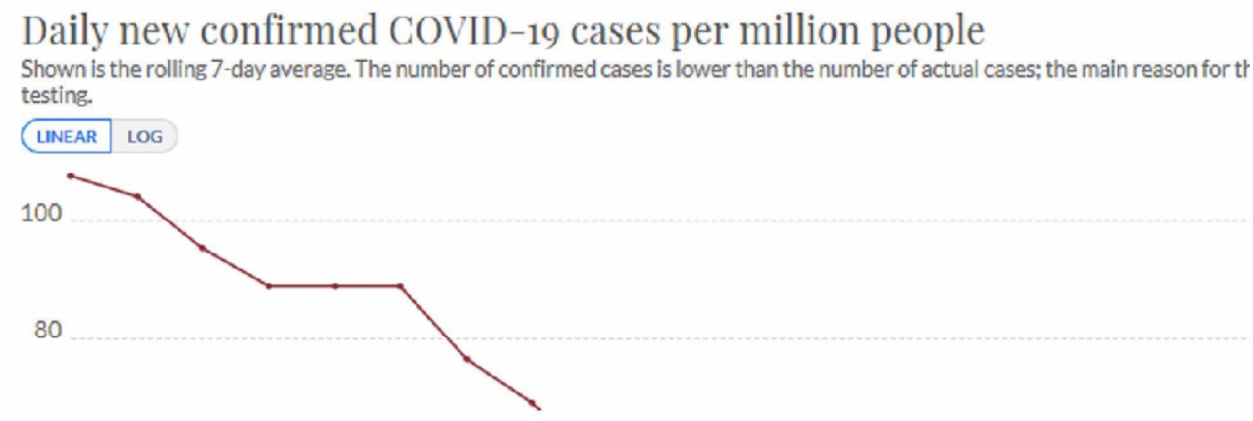

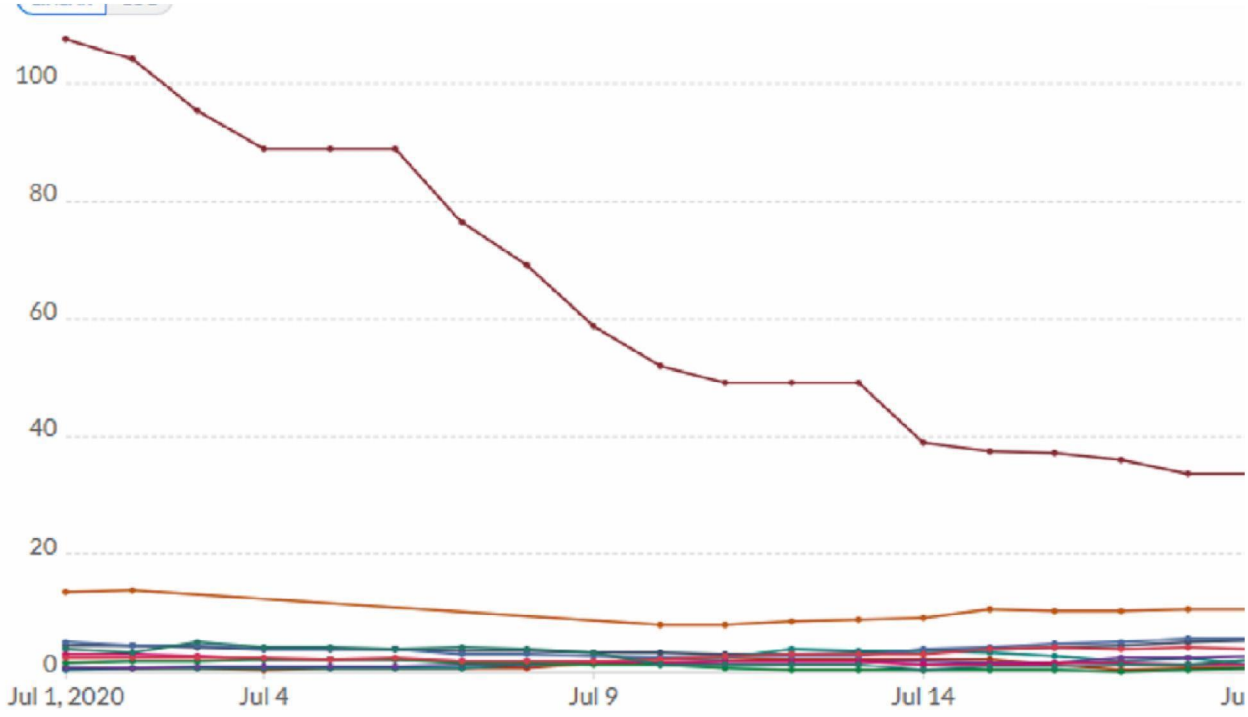

Source: European CDC – Situation Update Worldwide – Last updated 21 July, 14:37 (London time)

Zuid-West Europa 22/7/2020

Daily new confirmed COVID-19 cases per million people

Shown is the rolling 7-day average. The number of confirmed cases is lower than the number of actual cases; the main reason for th testing.

LINEAR LOG

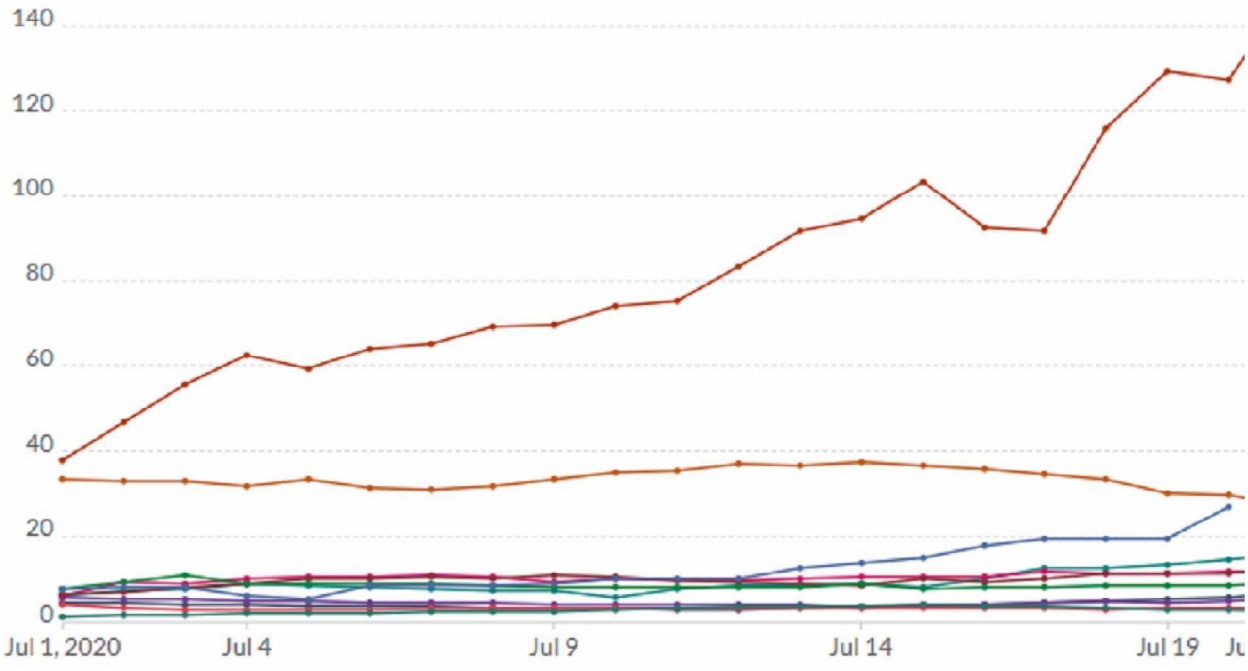

Source: European CDC – Situation Update Worldwide – Last updated 21 July, 14:37 (London time)

Zuidelijk Europa 22/7/2020

Daily new confirmed COVID-19 cases per million people

Shown is the rolling 7-day average. The number of confirmed cases is lower than the number of actual cases; the main reason for th testing.

LINEAR LOG

Jul 1, 2020 Jul 4 Jul 9 Jul 14 Jul 19 Ju

Source: European CDC – Situation Update Worldwide – Last updated 21 July, 14:37 (London time)

Daily new confirmed COVID-19 cases per million people

Shown is the rolling 7-day average. The number of confirmed cases is lower than the number of actual cases; the main reason for th testing.

LINEAR LOG

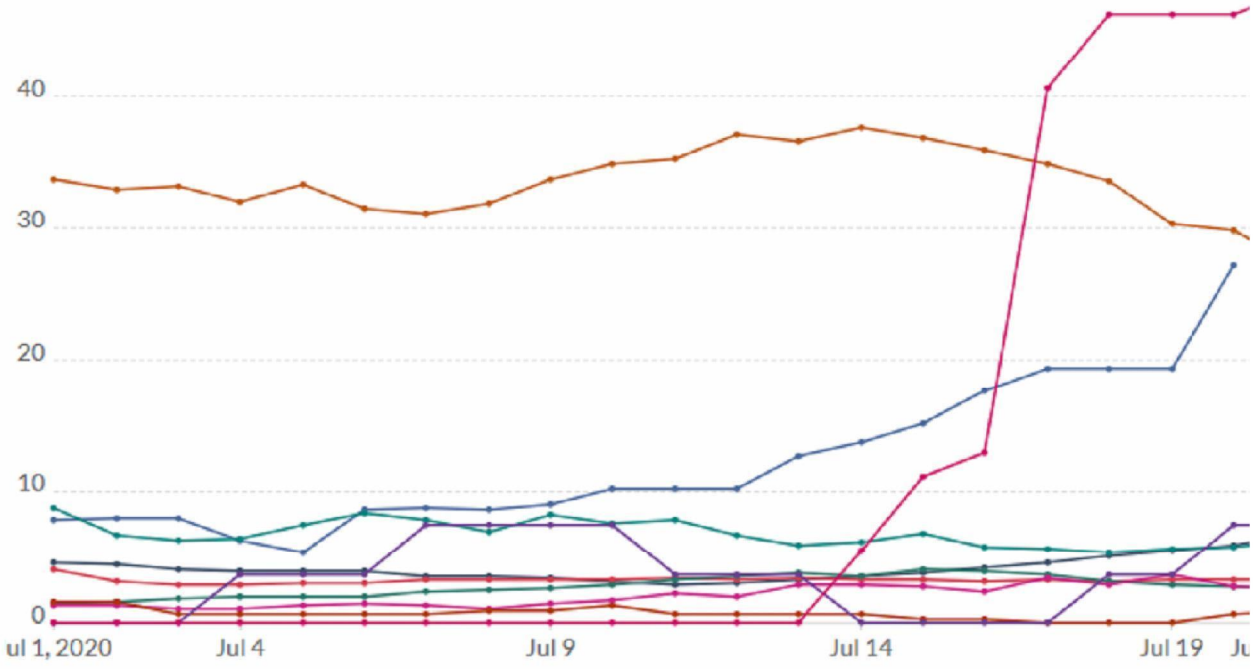

Source: European CDC – Situation Update Worldwide – Last updated 21 July, 14:37 (London time)

40/100.000 per dag: zie indicator 3)
00.000 is acceptabel (positief advies);
00.000 is risicovol (negatief advies)
0-50 positieve testen/2 weken/100.000:
stbeleid of aantallen testen:

erspreiding

Indicator 3: verdere analyse	**Indicator 4: SO**	**Conclusies**	**Opmerkingen**
			volgen
		?	stijgend, ook qua percentage maar nog laag
			dalende trend; Lissabon onveilig
			groot-Barcelona en Lerida/Lleida zijn onveilig. R
			dalende trend

eople

r of actual cases; the main reason for that is limited

Our World in Data

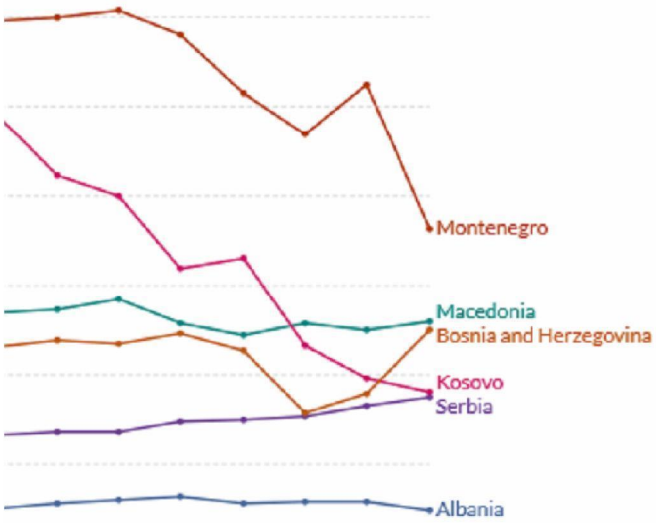

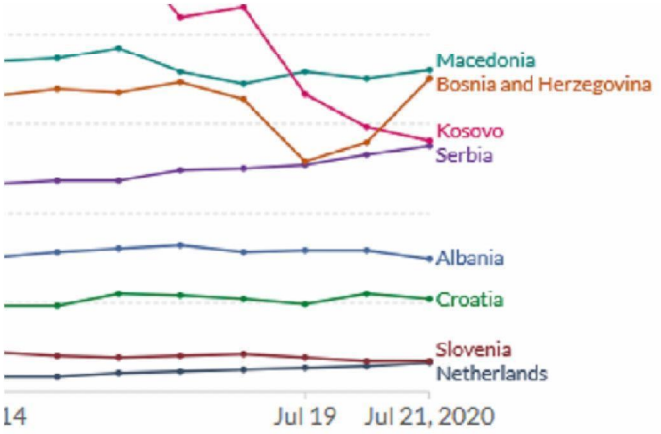

CC BY

people
r of actual cases; the main reason for that is limited
Our World in Data

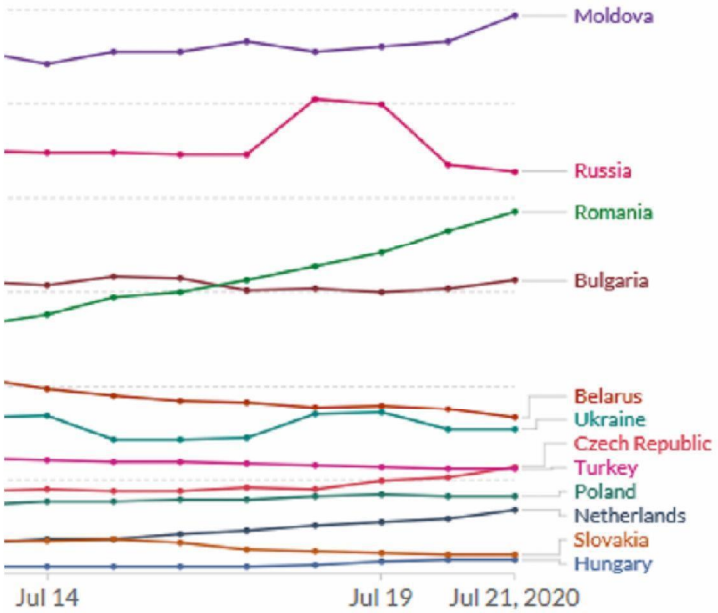

CC BY

people
r of actual cases; the main reason for that is limited
Our World in Data

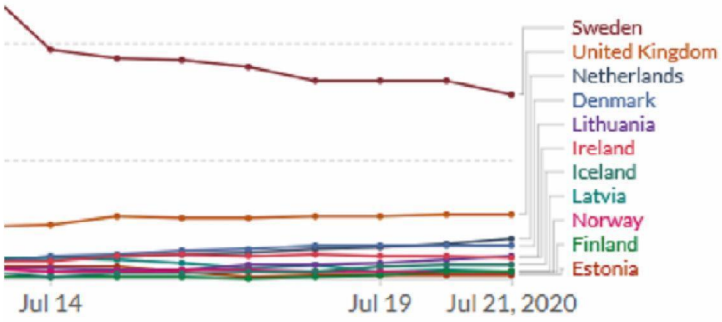

CC BY

)eople

r of actual cases; the main reason for that is limited

Our World in Data

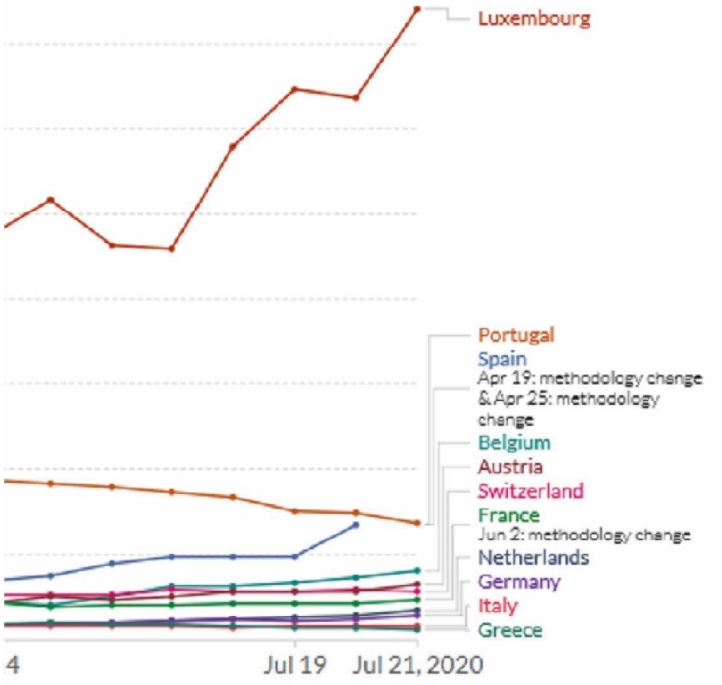

CC BY

)eople

r of actual cases; the main reason for that is limited

Our World in Data

4 Jul 19 Jul 21, 2020

CC BY

ɔeople

r of actual cases; the main reason for that is limited

Our World in Data

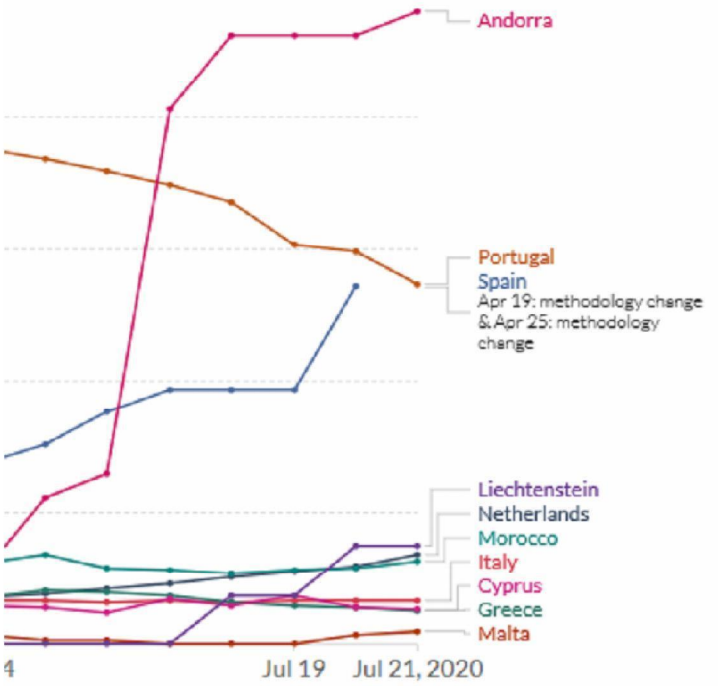

CC BY

est van Catalonie inclusief Costa's nog veilig

Dataverzameling voor beoordeling veilige landen in Europa

Indicator 1: Worden er voldoende testen uitgevoerd? Uitgangspunt: grens van minimaal 40/100.000 per dag (<

Indicator 2: Aantal positieve testen per 2 weken per 100.000 inwoners. Internationale grens: **tot 20/2 weken/1** indien **20-50/2 weken/100.000 inwoners is verdere analyse nodig** (zie indicator 3) en **boven de 50/2 weken/1**
Indicator 3: Indien niet wordt voldaan aan indicator 1 (= < 40/100.000 testen per dag) en/of aan indicator 2 bij 2 **Analyseren trend** (uitbraken? Regionaal of landelijk? Risico's voor reiziger?) en **controleren veranderingen in te**
Sterke stijging aantal gevallen bij onveranderd testbeleid: negatief advies;
Onduidelijke trend of lichte stijging en/of veranderingen testbeleid: positief advies met heranalyse na 1 week;
Continue stijging gevallen, niet verklaarbaar door veranderingen in testbeleid: negatief advies.
Indicator 4: Advies vanuit het Signaleringsoverleg over signalen van uitbraken en sterk toegenomen regionale v

EU/EEA landen & UK	Indicator 1: per 100.000	Indicator 2: per miljoen inwoners	Indicator 2: 2 wk / 100.000 inw.
België	74	22.68	31.8
Bulgarije	71	33.24	46.5
Cyprus	*No data*	4.4	6.2
Denemarken	225	6.78	9.5
Duitsland	91	7.04	9.9
Estland	27	1.72	2.4
Finland	69	1.37	1.9
Frankrijk	79	14.15	19.8

Griekenland	**51**	3.17	**4.4**
Hongarije	**21**	1.46	**2**
Ierland	**143**	3.67	**5.1**
IJsland (EEA/EFTA)	**15**	7.54	**10.6**
Italië	**76 (people tested: 43)**	4.1	**5.7**
Kroatië	**31**	17.43	**24.4**
Letland	**77**	2.04	**2.9**
Liechtenstein (EEA/EFTA)	***No data***	0	**0**
Litouwen	**111**	4.09	**5.7**
Luxemburg	**1249**	148.34	**207.7**
Malta	**196**	10.03	**14**
Noorwegen (EEA/EFTA)	**59**	2.48	**3.5**
Oostenrijk	**157**	15.91	**22.3**
Polen	**60 (people tested: 45)**	11.78	**16.5**
Portugal	**139**	21.18	**29.7**
Roemenië	**107**	58.81	**82.3**
Slovenië	**39**	8.52	**11.9**
Slowakije	**34**	4.79	**6.7**

Spanje	68	44.05	61.7
Tsjechië	46	19.68	27.6
Verenigd Koninkrijk (UK)	179	10.26	14.4
Zweden	98	18.78	26.3
Zwitserland (EFTA)	56	14.31	20
Marokko	51	14.11	19.8
Turkije	44	10.98	15.4
Servie	145	61.2	85.7
Bosnie Hecegovina	*no data*	86.22	120.7
Noord-Macedonie	*no data*	61.99	86.8
Montenegro	*no data*	234.05	327.7
Kosovo	*no data*	131.2	183.7
Albanie	*no data*	35.1	49.1
Nederland	64	10.85	15.2
Andorra	*no data*	42.53	59.5
Belarus	87	15.39	21.5
Faeroe Islands	*no data*	84.78	118.7
Gibraltar	*no data*	25.44	35.6
Guernsey	*no data*	0	0
Isle of Man	*no data*	0	0
Jersey	*no data*	5.65	7.9
Monaco	*no data*	25.48	35.7
Moldavie	*no data*	73.62	103.1
Oekraine	28	20.94	29.3
Rusland	187	39.34	55.1
San Marino	*no data*	0	0
Vaticaanstad	*no data*	0	0
Aruba	*no data*	2.68	3.8
Bonaire St. Eustatius & Saba	*no data*	5.45	7.6
Curacao	*no data*	0.87	1.2
Sint Maarten	*no data*	139.92	195.9
Sint Eustachius	*no data*	*5.45*	7.6
Saba	*no data*	*5.45*	7.6

Daily new confirmed COVID-19 cases per million people

Balkan 29/7/202029-7-2020

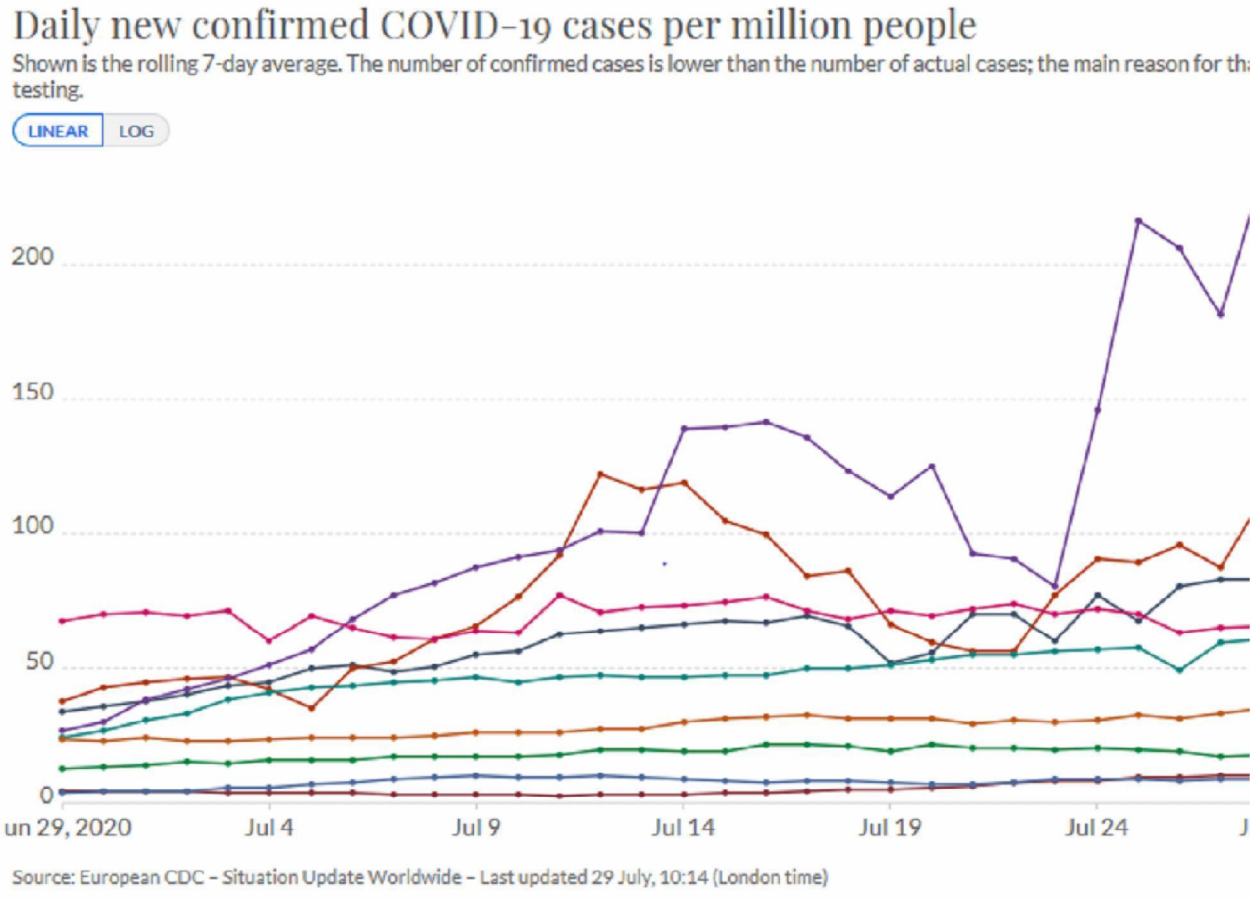

Oost Europa 29/7/2020:

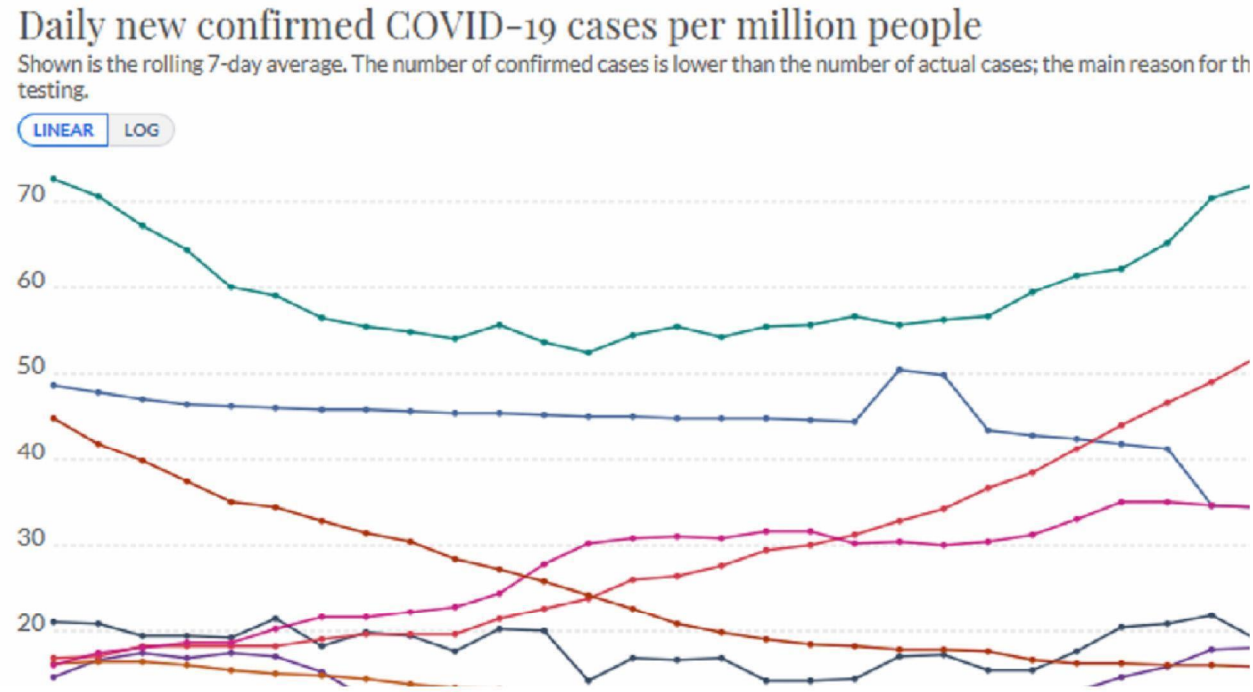

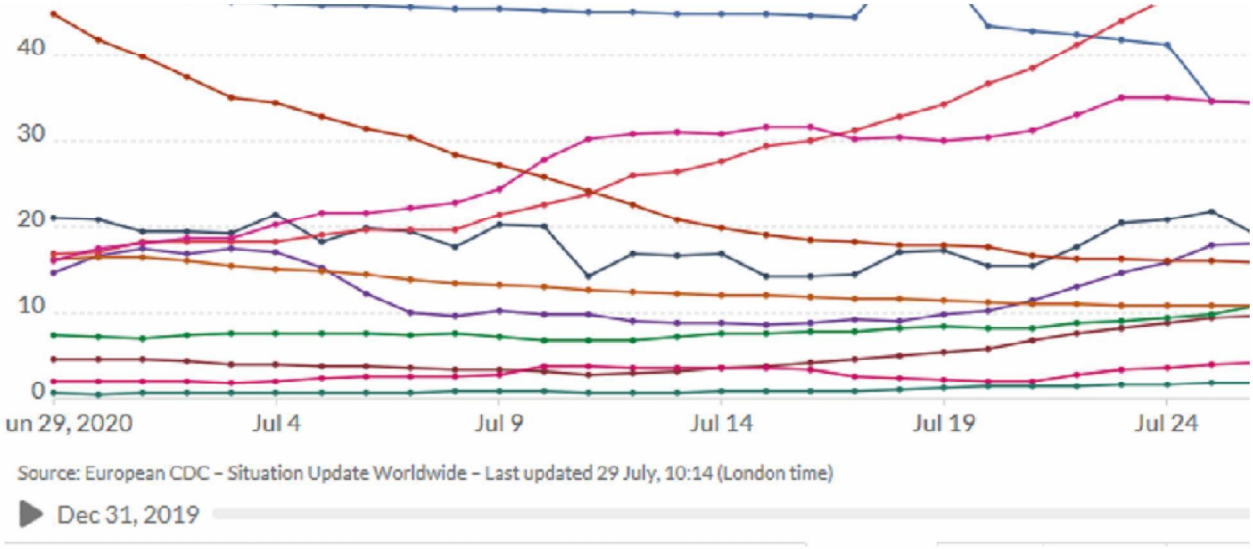

29/07/2020 Noord Europa

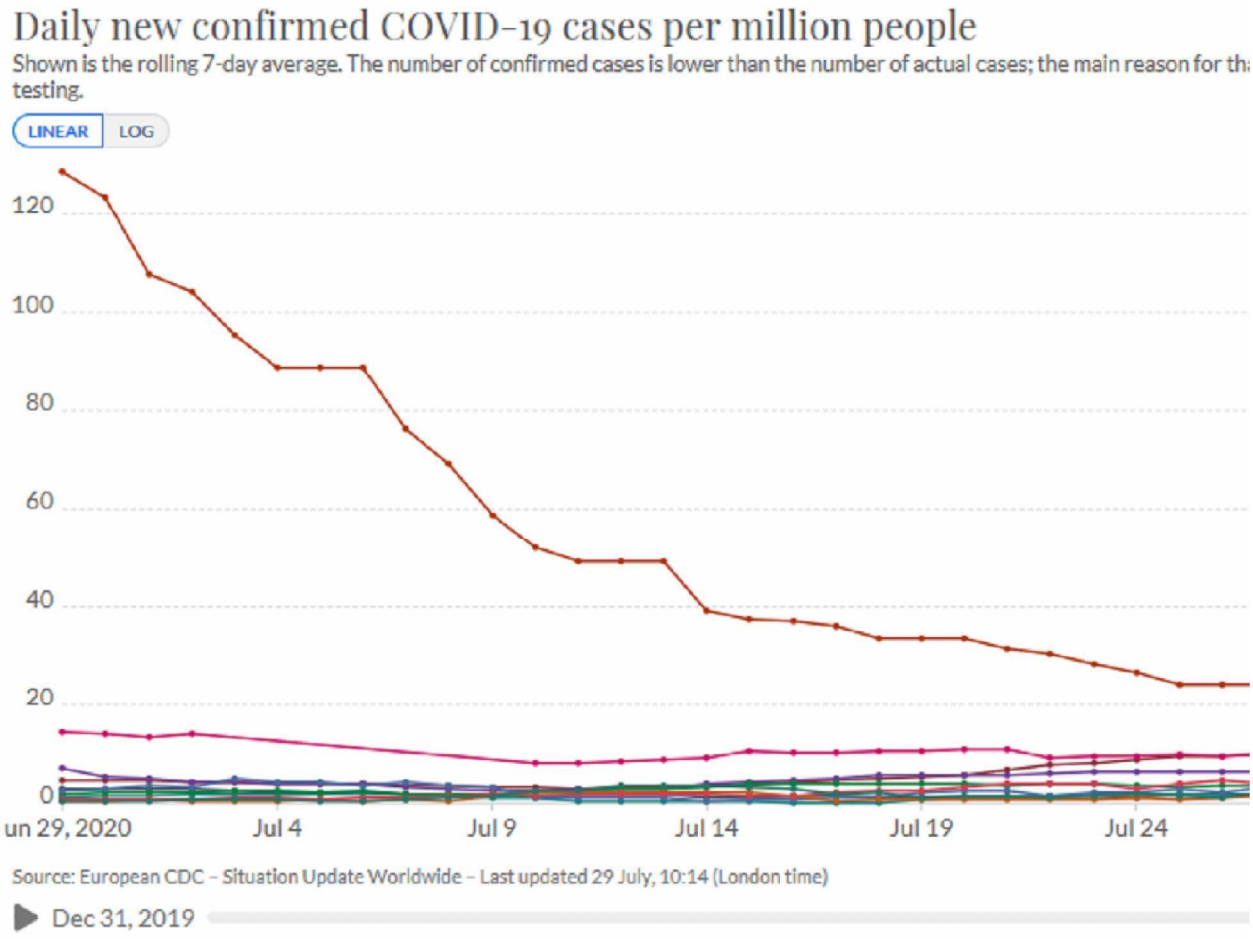

29/07/2020 West Europa



Daily new confirmed COVID-19 cases per million people

Shown is the rolling 7-day average. The number of confirmed cases is lower than the number of actual cases; the main reason for th
testing.

LINEAR LOG

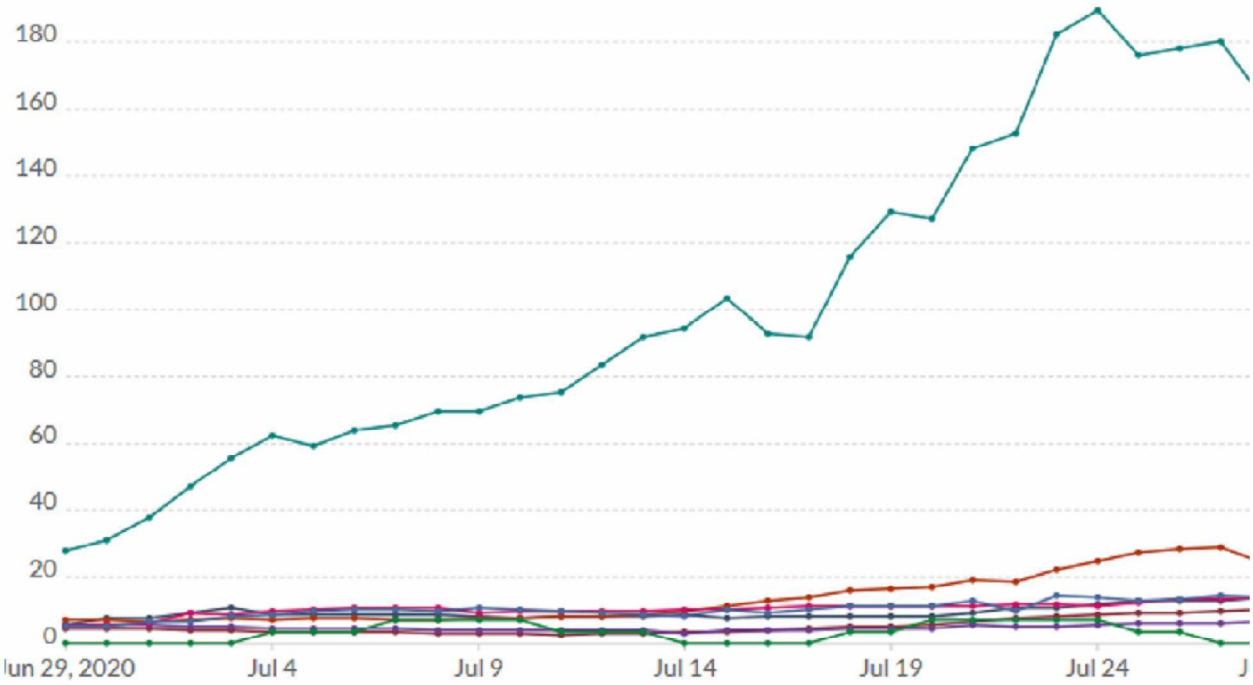

Source: European CDC – Situation Update Worldwide – Last updated 29 July, 10:14 (London time)

Dec 31, 2019

29/07/2020 Zuid Europa

Daily new confirmed COVID-19 cases per million people

Shown is the rolling 7-day average. The number of confirmed cases is lower than the number of actual cases; the main reason for th
testing.

LINEAR LOG

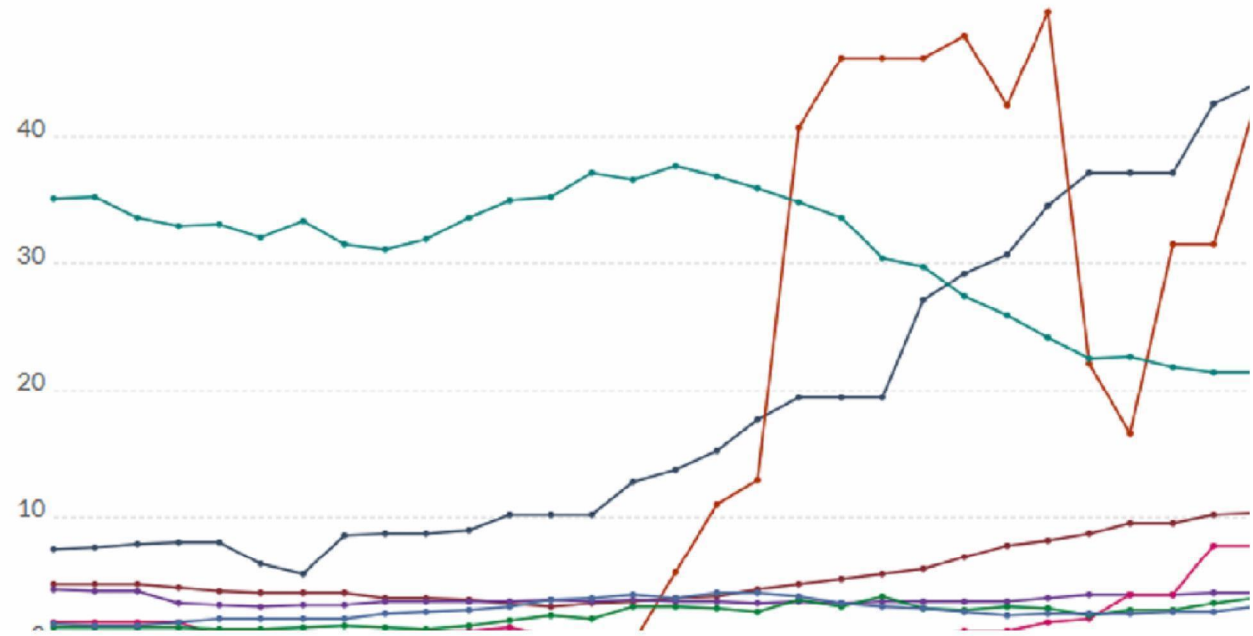

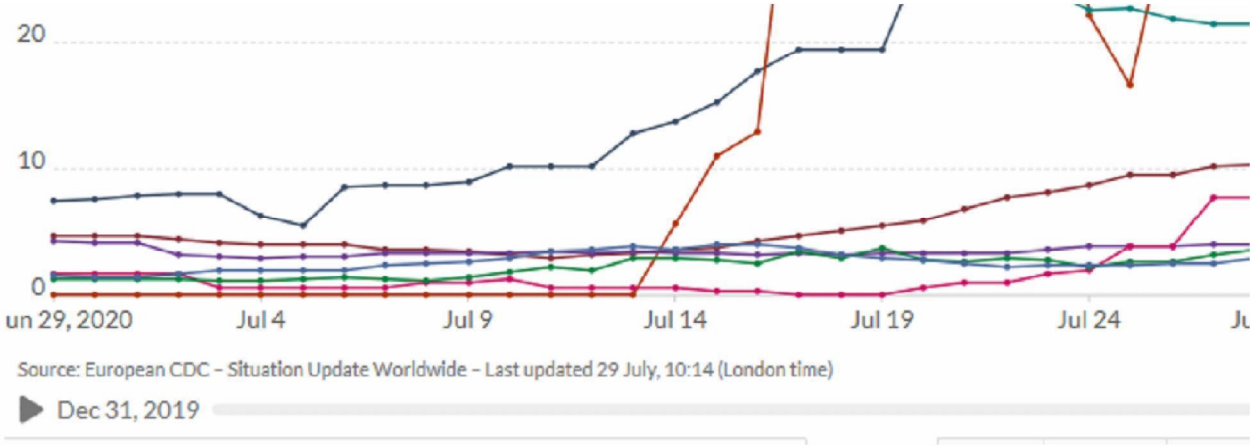

Source: European CDC – Situation Update Worldwide – Last updated 29 July, 10:14 (London time)

Dec 31, 2019

BRON:

BRON:

Indicator 3: verdere analyse	Indicator 4: SO	Conclusies	Opmerkingen
Incidentie Antwerpen is 56, rest van t land zit onder de 20	geen signalen besproken	Belgie is veilig behalve provincie Antwerpen (oranje)	
	geen signalen besproken	negatief	
	geen signalen besproken	positief	
	geen signalen besproken	positief	
	geen signalen besproken	positief	
	geen signalen besproken	positief	
	geen signalen besproken	positief	
	geen signalen besproken	positief, zie opm.	Bretagne en andere kwetsbare regio's goed blijven monitoren

	geen signalen besproken	positief	Recente aanpassing testbeleid (gericht op reizigers)
	geen signalen besproken	positief	
	geen signalen besproken	positief	
	geen signalen besproken	positief, zie opm.	aantal testen sterk gedaald, confirmed cases gestegen. Blijven monitoren
	geen signalen besproken	positief	
	geen signalen besproken	negatief	
	geen signalen besproken	positief	
	geen signalen besproken	positief	
	geen signalen besproken	positief	
	geen signalen besproken	positief	onverandert t.o.v. afgelopen keren
	geen signalen besproken	positief	
	geen signalen besproken	positief	
	geen signalen besproken	positief	Blijven monitoren uitbraak Saint Wolfgang (toeristische plek)
	geen signalen besproken	positief	
Lissabon regio heeft dalende incidentie	geen signalen besproken	positief m.u.v. regio Lissabon	
	geen signalen besproken	negatief	
	geen signalen besproken	positief	
	geen signalen besproken	positief	

Incidentie in Catalonie, Aragon en Navarra waren vorige week sterk gestegen	geen signalen besproken	Groot-Barcalona en Lleida oranje	
Incidentie is aan t stijgen	geen signalen besproken	nader te bepalen	
	geen signalen besproken	positief, m.u.v. Leicester	
dalende trend, maar blijven achter met BCO maatregelen	geen signalen besproken	negatief	
	geen signalen besproken	positief	

people

er of actual cases; the main reason for that is limited

Our World in Data

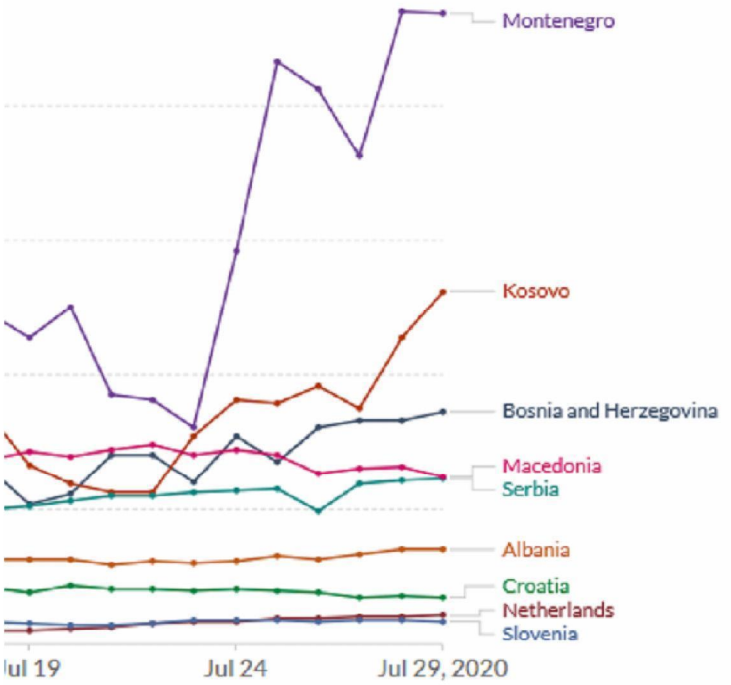

CC BY

people

er of actual cases; the main reason for that is limited

Our World in Data

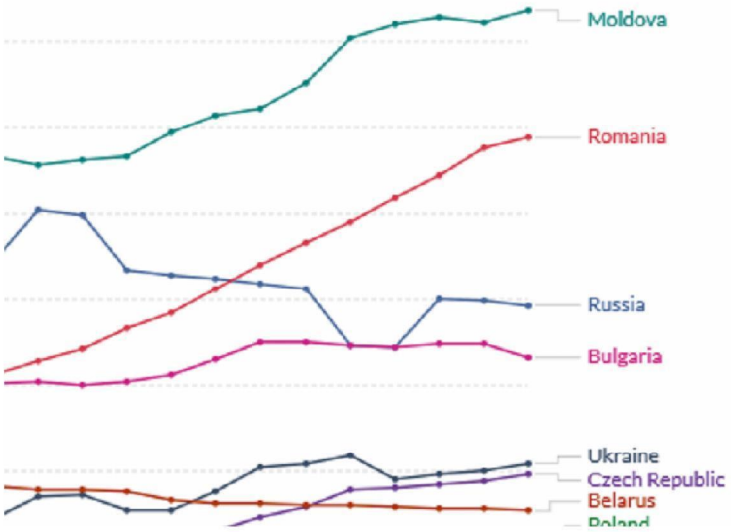

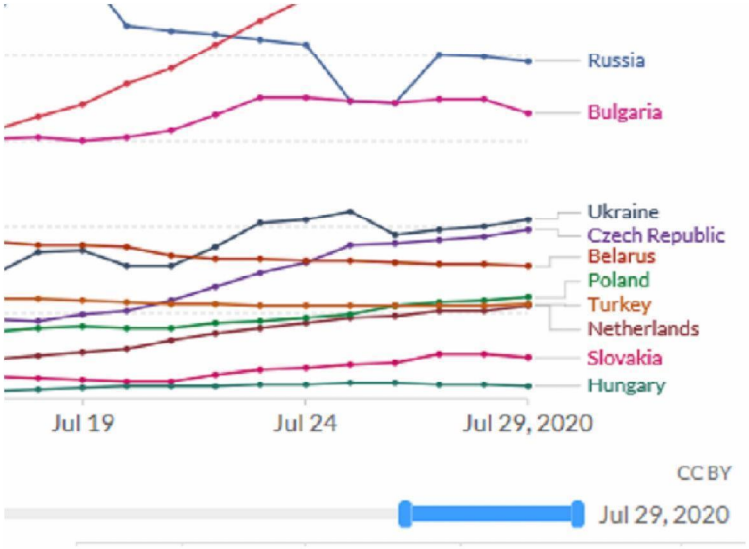

people

er of actual cases; the main reason for that is limited

Our World in Data

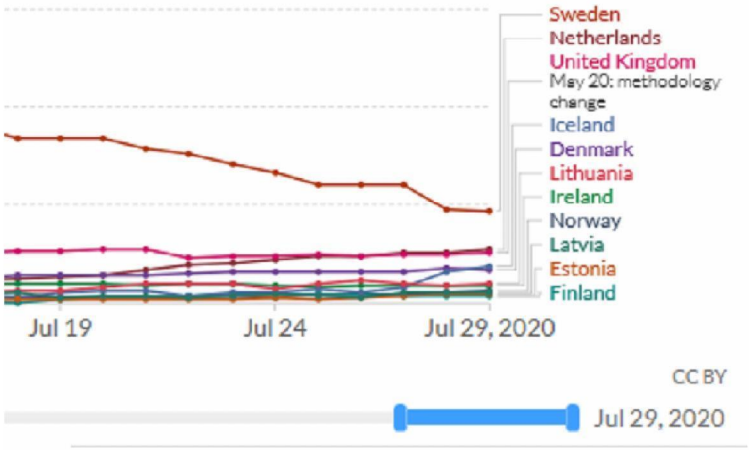

people

er of actual cases; the main reason for that is limited

Our World in Data



people

ber of actual cases; the main reason for that is limited

Our World in Data

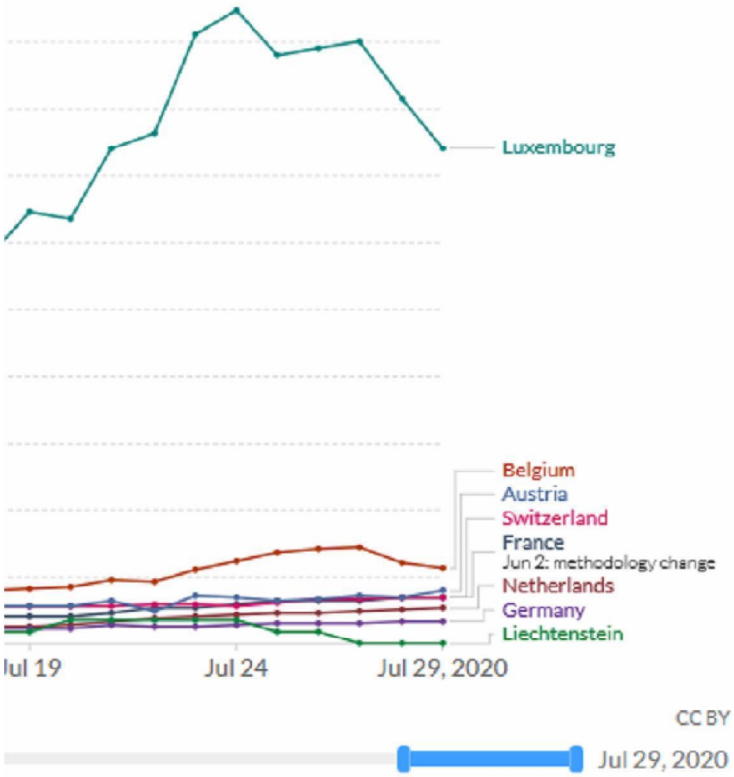

CC BY

Jul 29, 2020

people

ber of actual cases; the main reason for that is limited

Our World in Data

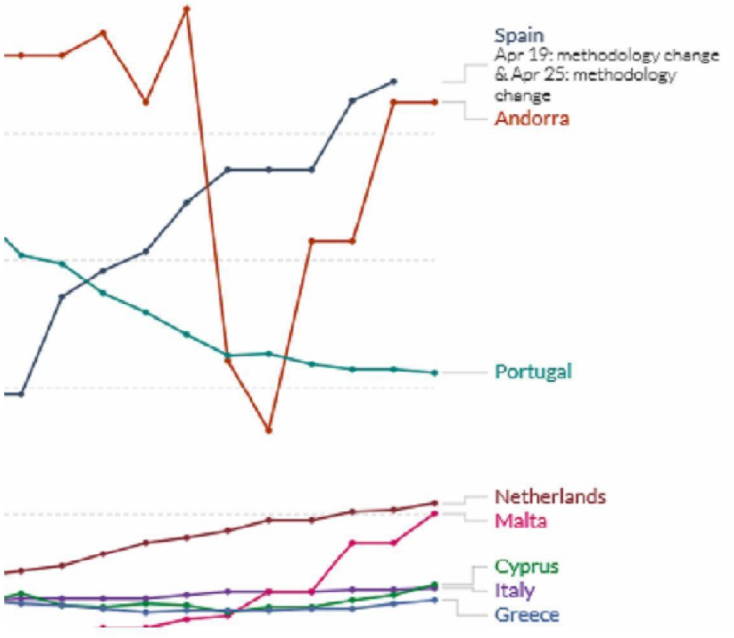

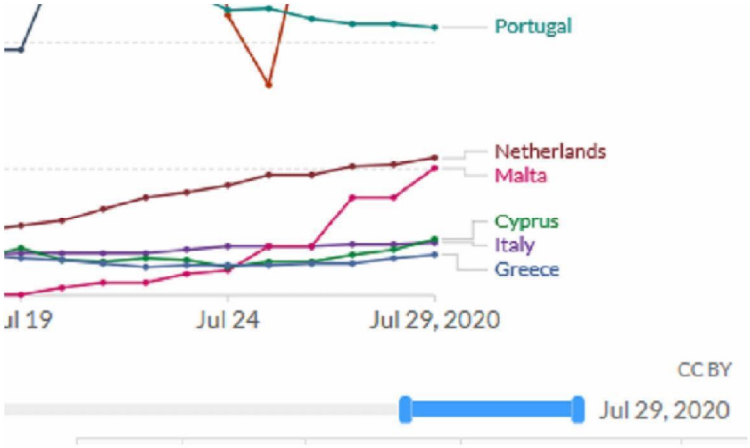
Portugal
Netherlands
Malta
Cyprus
Italy
Greece
Jul 19
Jul 24
Jul 29, 2020

CC BY
Jul 29, 2020

https://ourworldindata.org/coronavirus-testing#how-many-tests-are-performed-each-day

https://ourworldindata.org/coronavirus-data-explorer?zoomToSelection=true&time=2020-06-29..&casesMetric=true&dailyFreq=true&perCapita=true&smoothing=7&country=NLD~ESP~AND~PRT~ITA~MLT~CYP~GRC&pickerMetric=location&pickerSort=asc

https://www.santepubliquefrance.fr/dossiers/coronavirus-covid-19/coronavirus-chiffres-cles-et-evolution-de-la-covid-19-en-france-et-dans-le-monde#block-266156

Dataverzameling voor beoordeling veilige landen in Europa

Indicator 1: Worden er voldoende testen uitgevoerd? Uitgangspunt: grens van minimaal 40/100.000 per dag (<

Indicator 2: Aantal positieve testen per 2 weken per 100.000 inwoners. Internationale grens: **tot 20/2 weken/1** indien **20-50/2 weken/100.000 inwoners is verdere analyse nodig** (zie indicator 3) en **boven de 50/2 weken/1**

Indicator 3: Indien niet wordt voldaan aan indicator 1 (= < 40/100.000 testen per dag) en/of aan indicator 2 bij 2 **Analyseren trend** (uitbraken? Regionaal of landelijk? Risico's voor reiziger?) en **controleren veranderingen in te**
Sterke stijging aantal gevallen bij onveranderd testbeleid: negatief advies;
Onduidelijke trend of lichte stijging en/of veranderingen testbeleid: positief advies met heranalyse na 1 week;
Continue stijging gevallen, niet verklaarbaar door veranderingen in testbeleid: negatief advies.

Indicator 4: Advies vanuit het Signaleringsoverleg over signalen van uitbraken en sterk toegenomen regionale v

EU/EEA landen & UK	Indicator 1: per 100.000	Indicator 2: per miljoen inwoners	Indicator 2: 2 wk / 100.000 inw.
België	175	30.85	43.2
Bulgarije	69	26.48	37.1
Cyprus	*No data*	18.43	25.8
Denemarken	293	12.23	17.1
Duitsland	96	8.69	12.2
Estland	40	5.71	8
Finland	85	2.04	2.9
Frankrijk	112	18.67	26.1
Griekenland	156	7.89	11
Hongarije	27	1.3	1.8
Ierland	101	9.37	13.1
IJsland (EEA/EFTA)	210	25.54	35.8
Italië	45 (totaal getest: 84)	4.56	6.4

Kroatië	32	13.75	19.3
Letland	79	2.2	3.1
Liechtenstein (EEA/EFTA)	*No data*	7.49	10.5
Litouwen	126	5.77	8.1
Luxemburg	727	123.69	173.2
Malta	284	37.85	53
Noorwegen (EEA/EFTA)	69	5.3	7.42
Oostenrijk	88	12.53	17.5
Polen	50 (totaal getest: 68)	16.02	22.4
Portugal	132	17.81	24.9
Roemenië	102	60.8	85.1
Slovenië	35	6.12	8.6
Slowakije	31	4.29	6
Spanje	93	67.84	95
Tsjechië	59	19.84	27.8
Verenigd Koninkrijk (UK)	192	11.79	16.5
Zweden	84	23.86	33.4
Zwitserland (EFTA)	59	18.73	26.2

Marokko	58	22.56	31.6
Turkije	60	11.78	16.5

Servie	131	46.57	65.2
Bosnie Hecegovina	*no data*	91.09	127.5
Noord-Macedonie	*no data*	56.5	79.1
Montenegro	*no data*	93.71	131.2
Kosovo	*no data*	119.89	167.8
Albanie	*no data*	37.38	52.3

Nederland	93	21.52	30.1

Andorra	*no data*	59.17	82.8
Belarus	104	13.36	18.7
Faeroe Islands	*no data*	20.46	28.6
Gibraltar	*no data*	12.72	17.8
Guernsey	*no data*	0	0
Isle of Man	*no data*	0	0
Jersey	*no data*	11.31	15.8
Monaco	*no data*	18.2	25.5
Moldavie	*no data*	81.2	113.7
Oekraine	32	24.97	35
Rusland	183	37.11	52
San Marino	*no data*	0	0
Vaticaanstad	*no data*	0	0

Aruba	*no data*	17.39	24.3
Bonaire St. Eustatius & Saba	*no data*	10.9	15.3
Curacao	*no data*	0	0
Sint Maarten	*no data*	116.6	163.2
Sint Eustachius	*no data*	*10.9*	15.3
Saba	*no data*	*10.9*	15.3

Balkan 5/8/2020

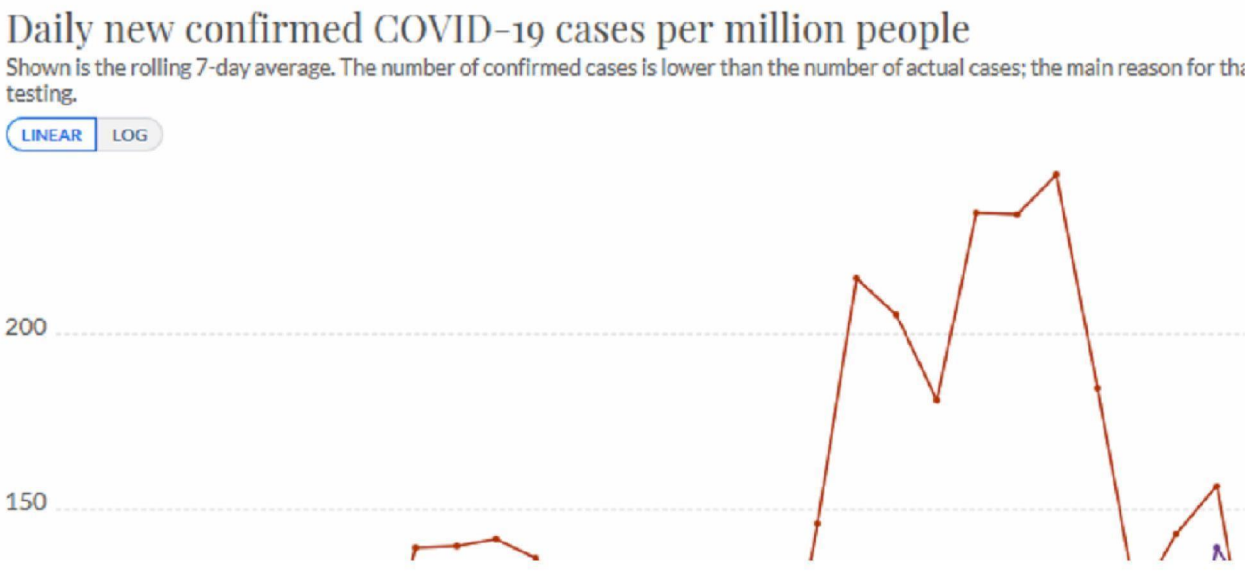

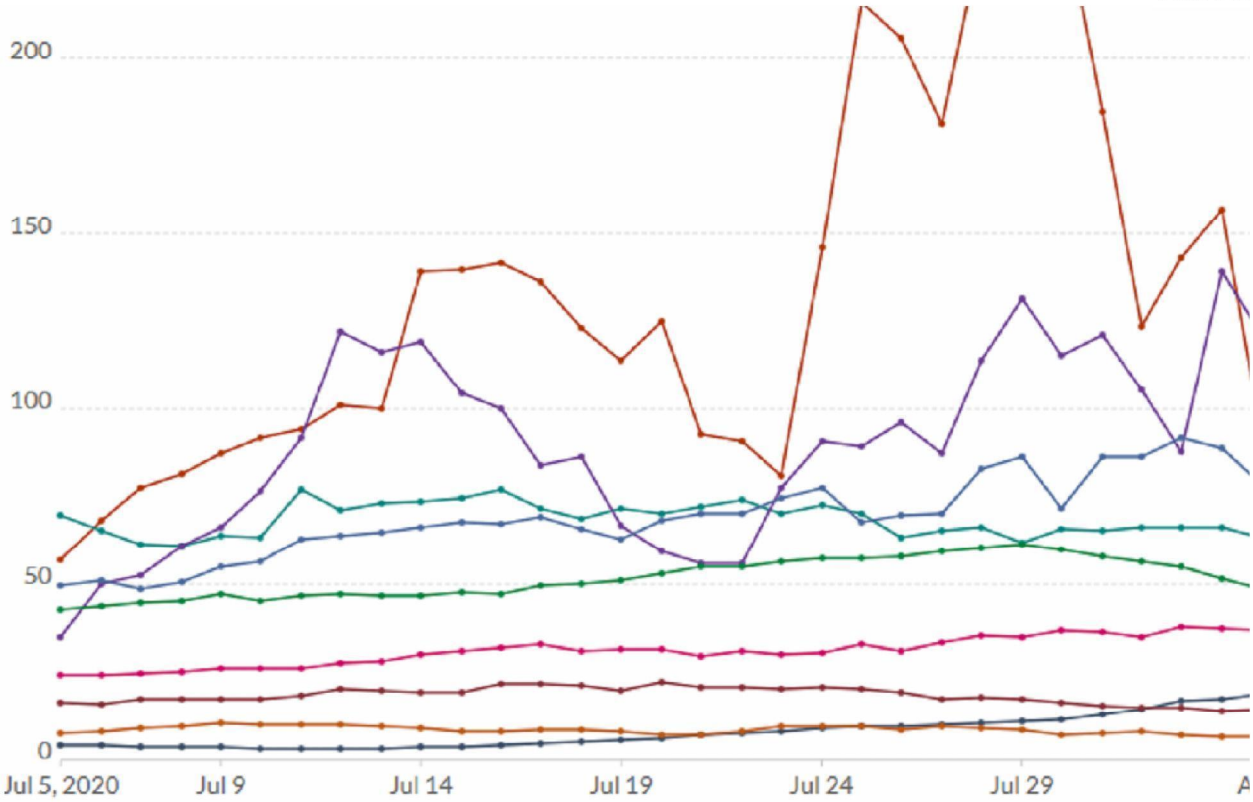

Source: European CDC – Situation Update Worldwide – Last updated 5 August, 10:04 (London time)

Oost Europa 5/8/2020

Daily new confirmed COVID-19 cases per million people

Shown is the rolling 7-day average. The number of confirmed cases is lower than the number of actual cases; the main reason for tha
testing.

LINEAR LOG

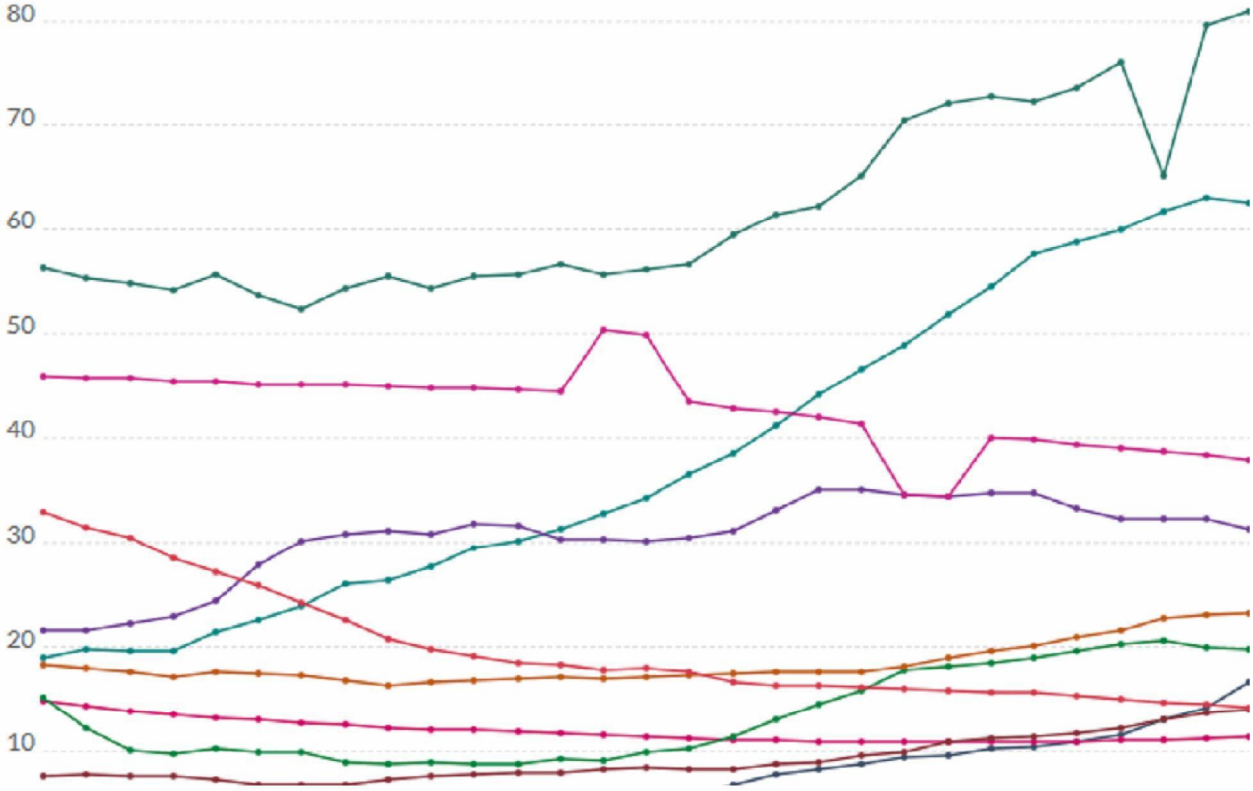

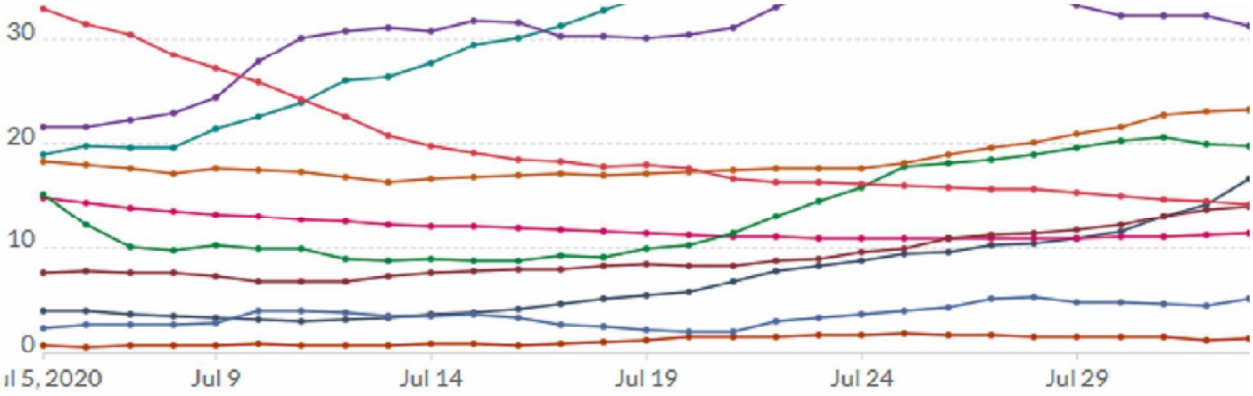

Source: European CDC – Situation Update Worldwide – Last updated 5 August, 10:04 (London time)

Noord Europa 5/8/2020

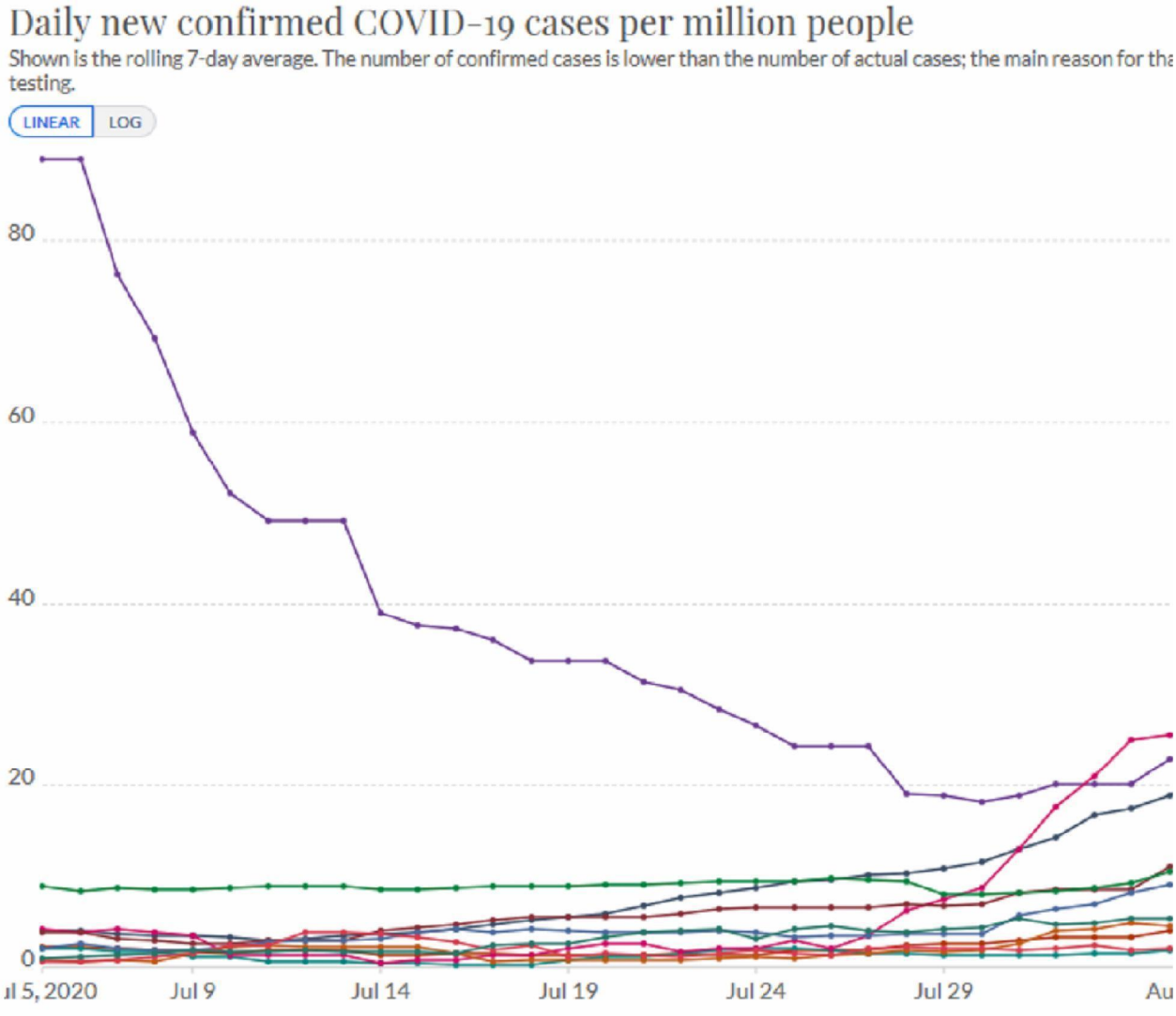

Source: European CDC – Situation Update Worldwide – Last updated 5 August, 10:04 (London time)

West Europa 5/8/2020



Source: European CDC – Situation Update Worldwide – Last updated 5 August, 10:04 (London time)

Daily new confirmed COVID-19 cases per million people

Shown is the rolling 7-day average. The number of confirmed cases is lower than the number of actual cases; the main reason for th testing.

LINEAR LOG

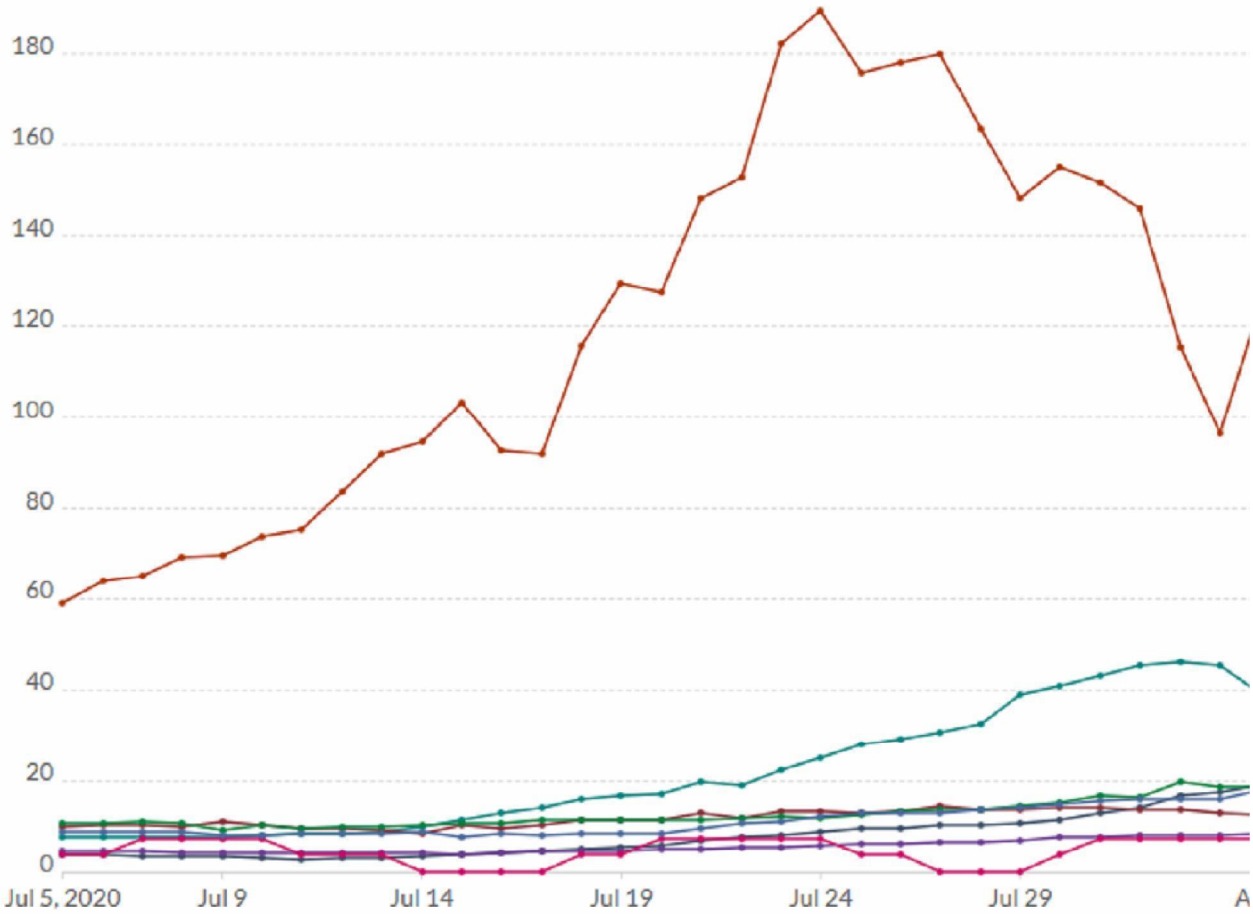

Source: European CDC – Situation Update Worldwide – Last updated 5 August, 10:04 (London time)

Zuid Europa 5/8/2020

Daily new confirmed COVID-19 cases per million people

Shown is the rolling 7-day average. The number of confirmed cases is lower than the number of actual cases; the main reason for th testing.

LINEAR LOG

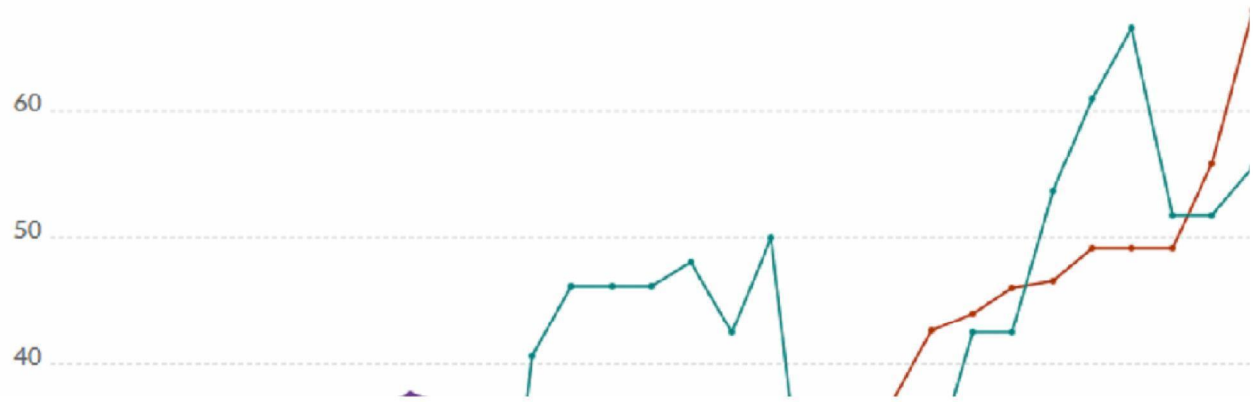

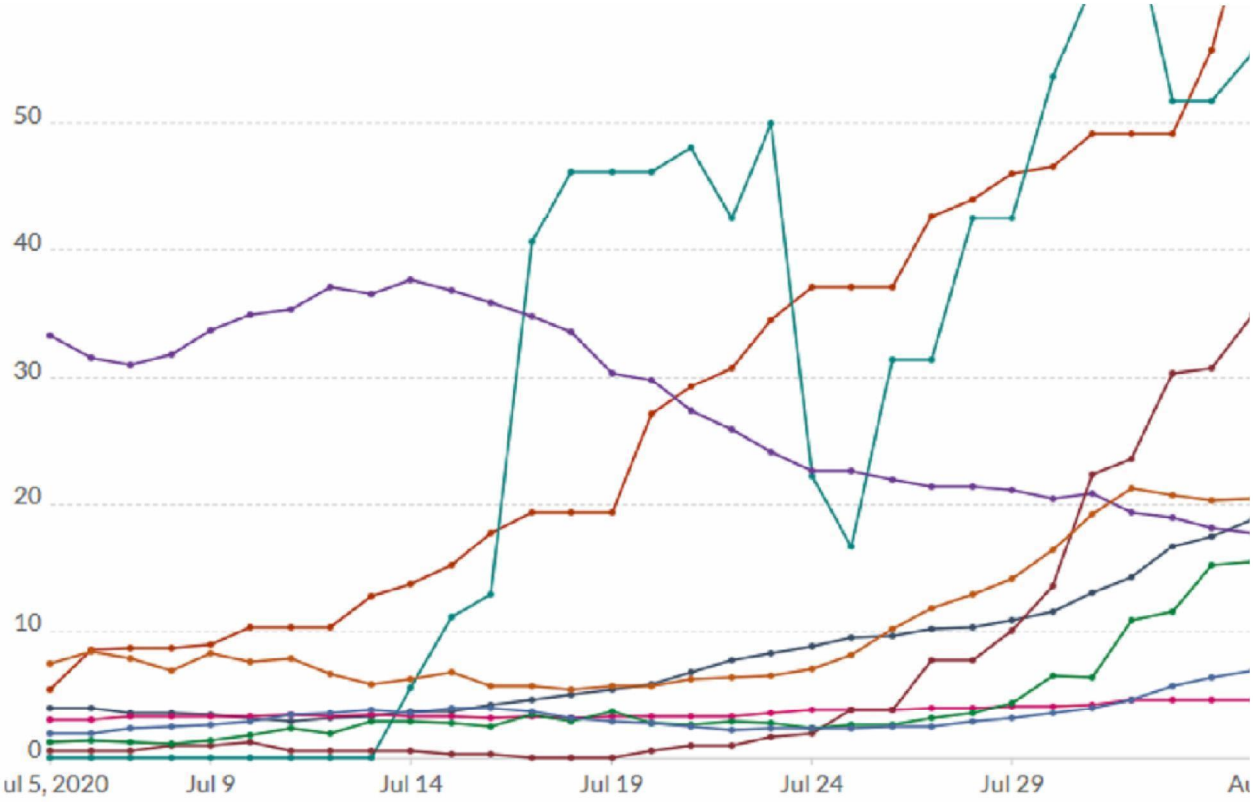

Source: European CDC – Situation Update Worldwide – Last updated 5 August, 10:04 (London time)

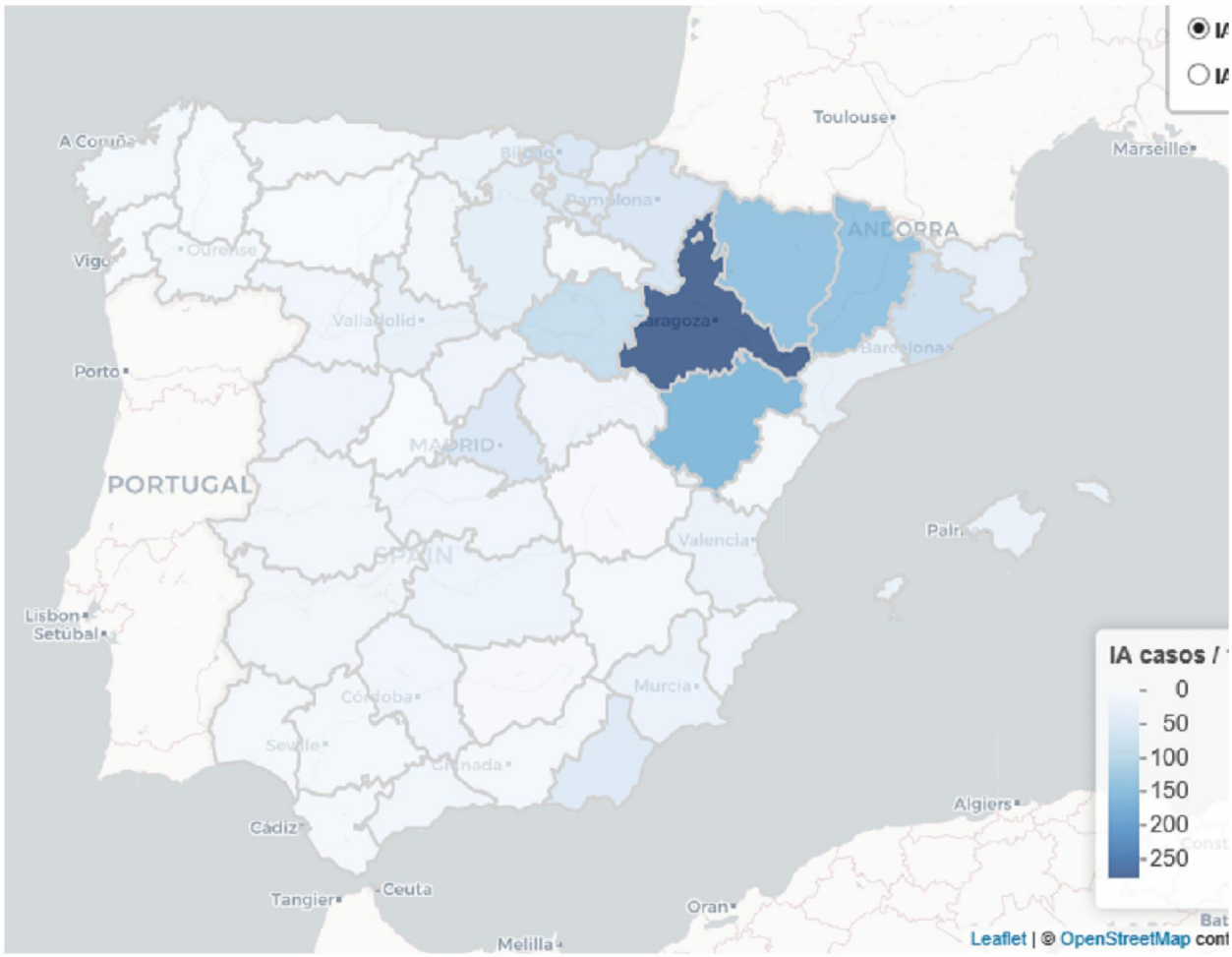



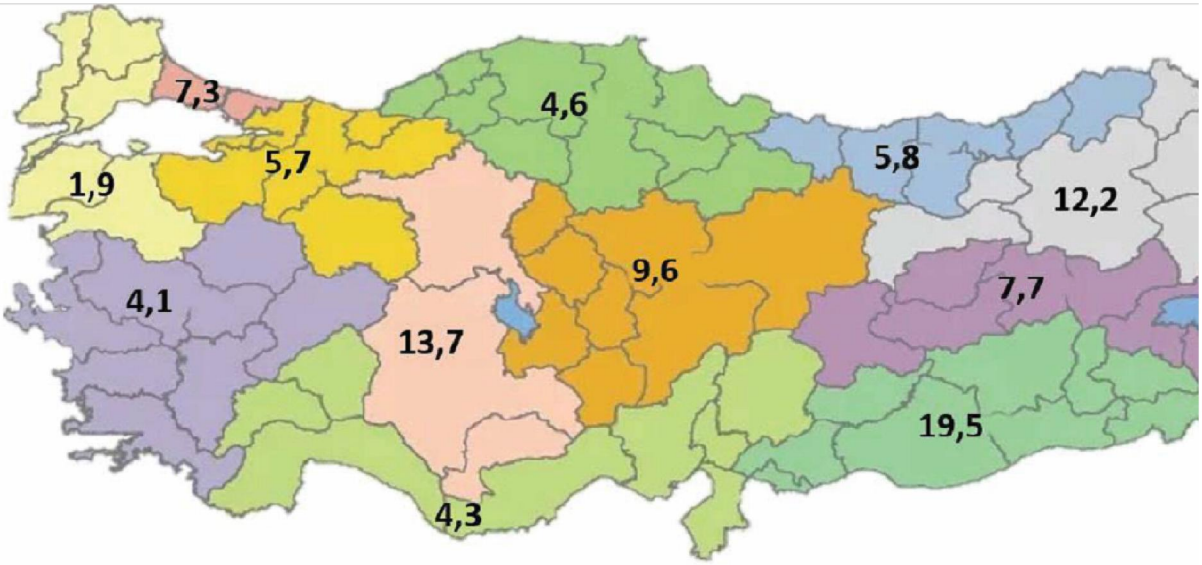

Figure 1: 7 Day Incidence per 100.000 Population of New COVID-19 Cases by NUTS-1, Turkey

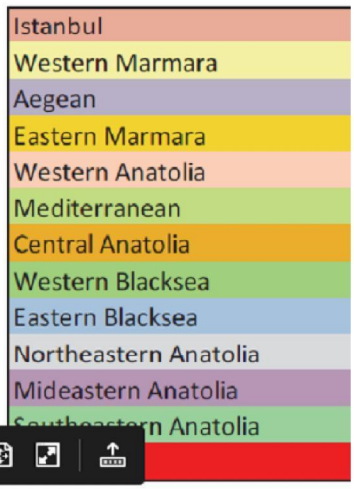

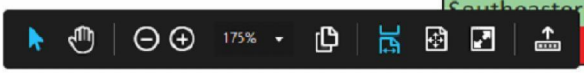

14-day COVID-19 case notification rate per 10(weeks 30-31

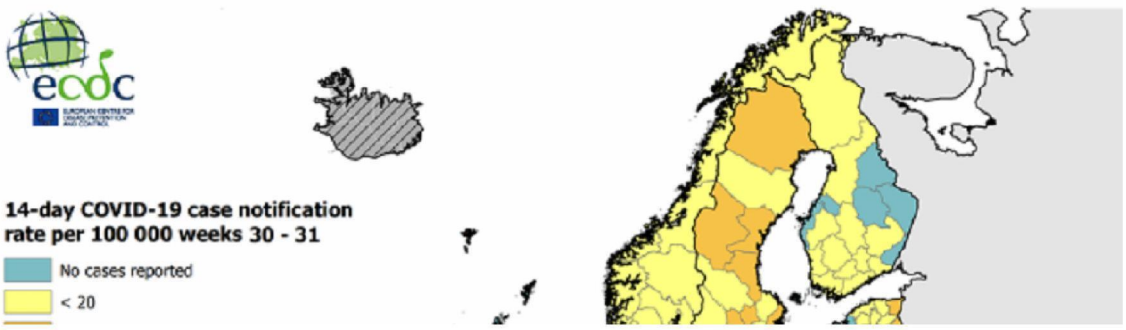

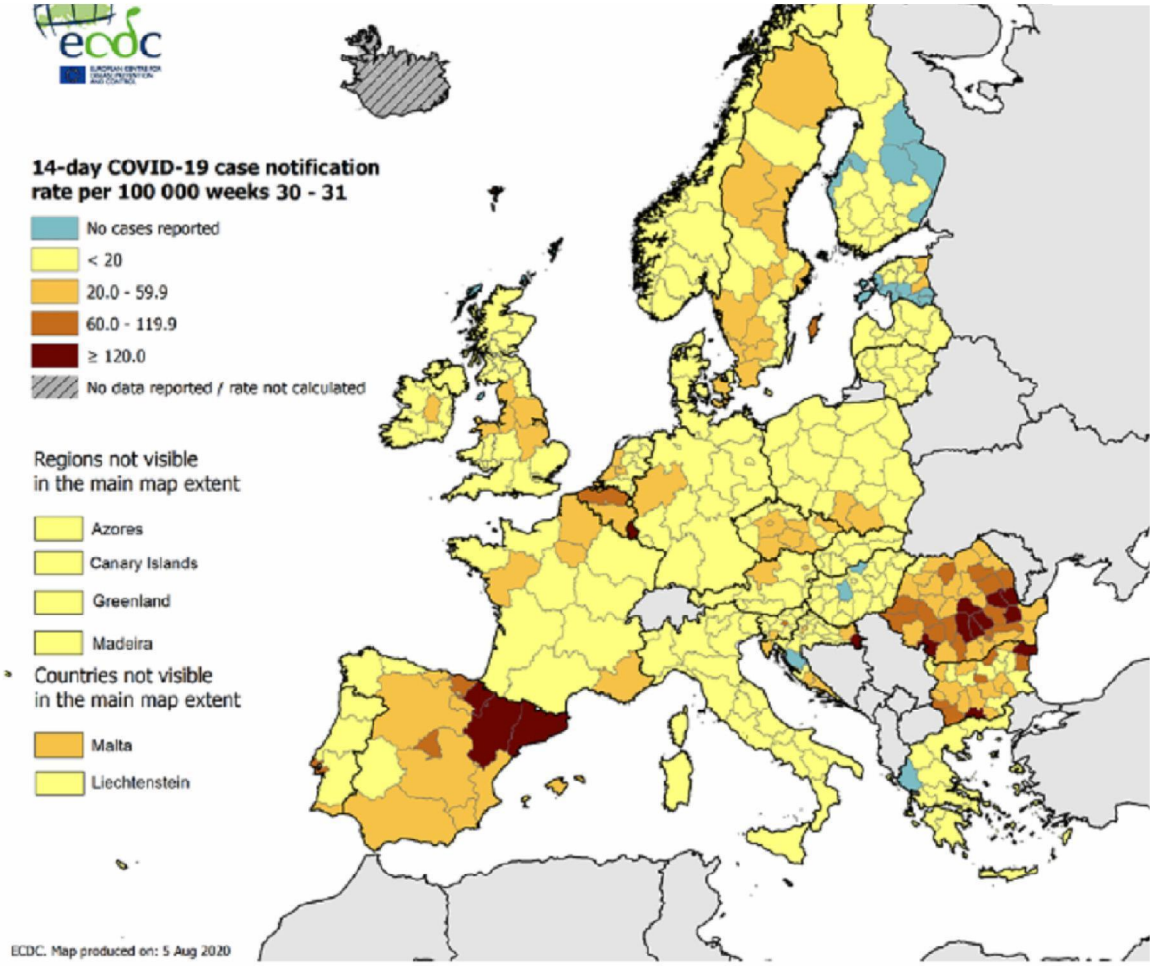

14-day COVID-19 case notification rate per 100 000

40/100.000 per dag: zie indicator 3)

00.000 is acceptabel (positief advies);

00.000 is risicovol (negatief advies)

0-50 positieve testen/2 weken/100.000:

stbeleid of aantallen testen:

erspreiding

Indicator 3: verdere analyse	**Indicator 4: SO**	**Conclusies**	**Opmerkingen**
Stijging Antwerpen regio		**Belgie is veilig m.u.v. regio Antwerpen**	Blijven monitoren
		Onveilig	
Meeste incidentie ligt naast havenstad en luchthaven van Larnaca en daarna in hoofdstad Nicosia		**Veilig**	Monitoren: ambassade navragen
		Veilig	
		Veilig	
		Veilig	
		Veilig	
Mayenne (hoogste incidentie vorige week) daalt wat. Parijs stijgt wat (30)		**Veilig**	Blijven monitoren
		Veilig	
		Veilig	
		Veilig	
Flinke toename aantal testen, stijging confirmed cases verklaarbaar		**Veilig**	Monitoren: ambassade navragen
		Veilig	

i.v.m. het lage aantal testen en nachtclubs nog steeds open blijven nog niet veilig		**Onveilig**	
		Veilig	
		Veilig	
		Veilig	
Situatie onveranderd		**Veilig**	
Clusters tijdens uitgaan/feestjes		**Veilig**	Monitoren: ambassade navragen
		Veilig	
Cluster in Saint Wolfgang voorbij		**Veilig**	
Lichte stijging in incidentie		**Veilig**	monitoren
dalende trend		**Veilig**	Monitoren: ambassade navragen
		Onveilig	
		Veilig	
		Veilig	
Dezelfde regio's blijven verhoogd in incidentie: Lleida (Catalonie), Zaragoza (Aragon) en Barcelona		**Veilig m.u.v. regio Catalonie/ Barcelona, Aragon**	Monitoren: ambassade navragen
Lichte stijging in incidentie		**Veilig**	monitoren
geen verhoging meer te zien in Leicester		**Veilig**	monitoren?
dalende trend		**Onveilig**	monitoren
Lichte stijging in incidentie		**Veilig**	monitoren

Stijging in incidentie		**Onveilig?**	
Istanbul in de gaten houden		**Veilig, muv West Anatolie (Ankara), noordoost en zuidoost Anatolie**	Monitoren: ambassade navragen

		Onveilig	
		Onveilig	
		Onveilig	
		Onveilig	
		Onveilig	
		Onveilig	

		!!	

		Onveilig	
		Onveilig	
		Onveilig	

		Onveilig	

people

er of actual cases; the main reason for that is limited

Our World in Data

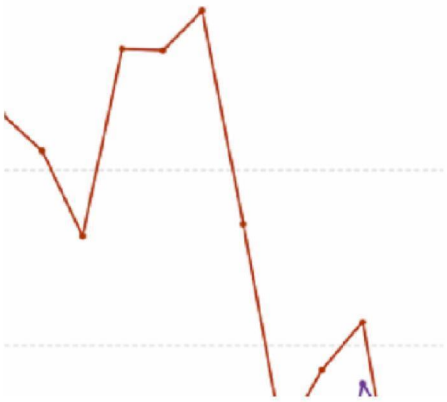

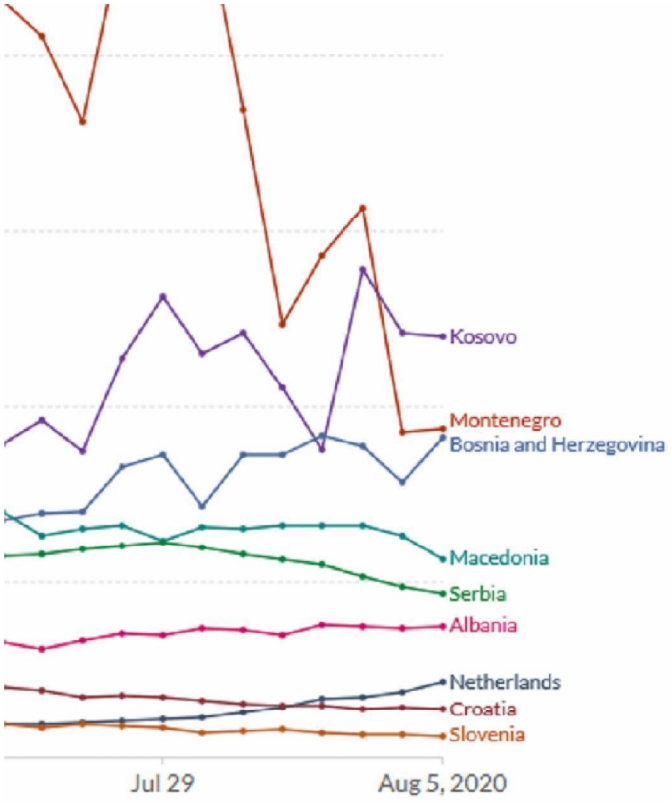

CC BY

people

er of actual cases; the main reason for that is limited

Our World in Data

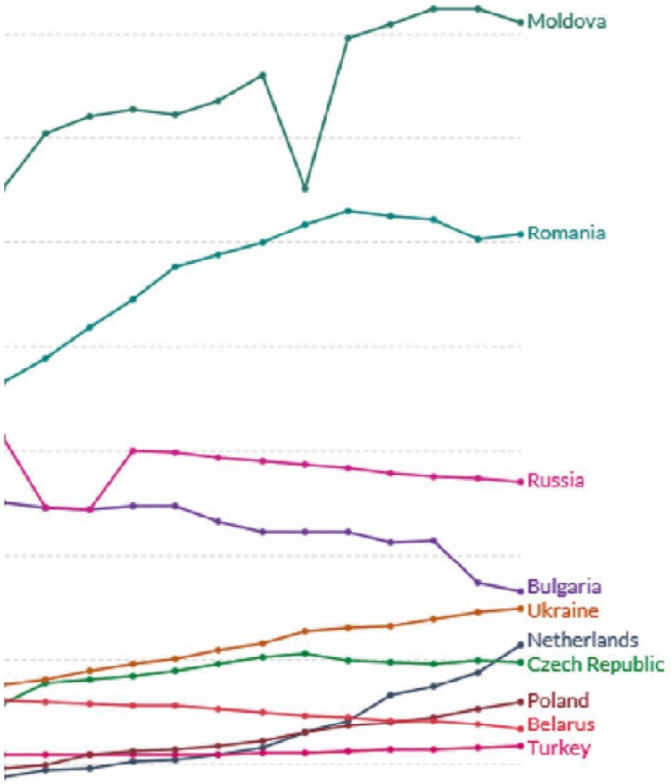

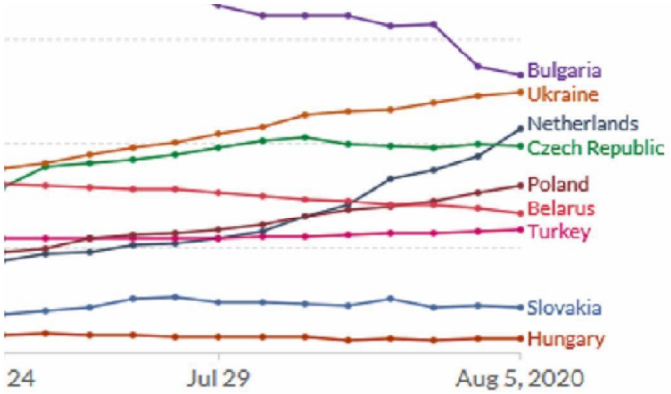

CC BY

people

er of actual cases; the main reason for that is limited

Our World in Data

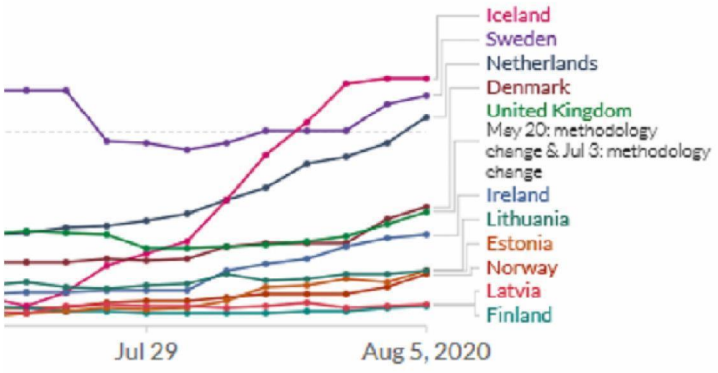

CC BY

people

er of actual cases; the main reason for that is limited

Our World in Data

people

er of actual cases; the main reason for that is limited

Our World in Data

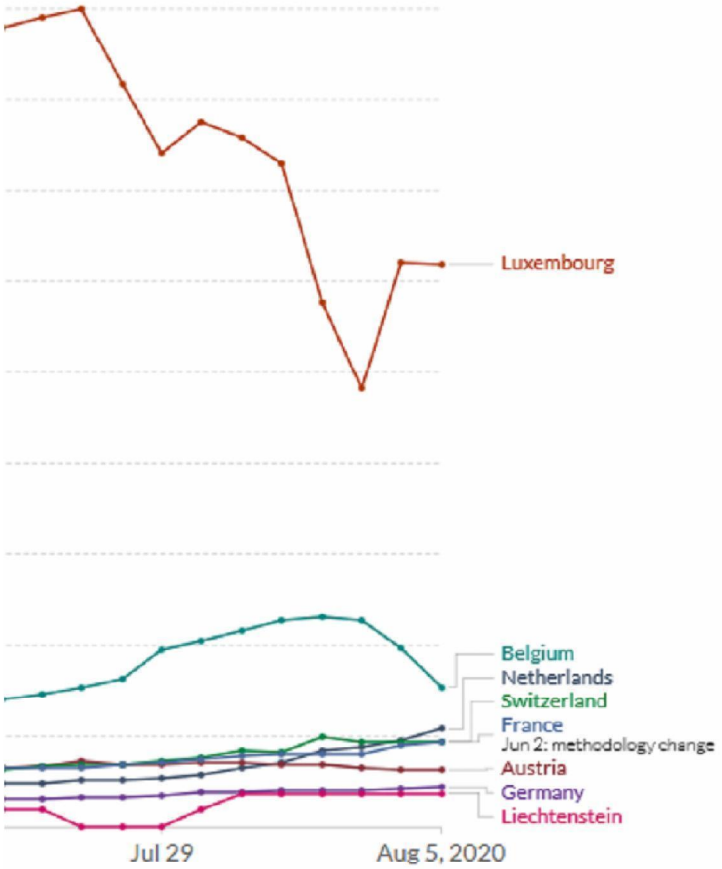

CC BY

people

er of actual cases; the main reason for that is limited

Our World in Data

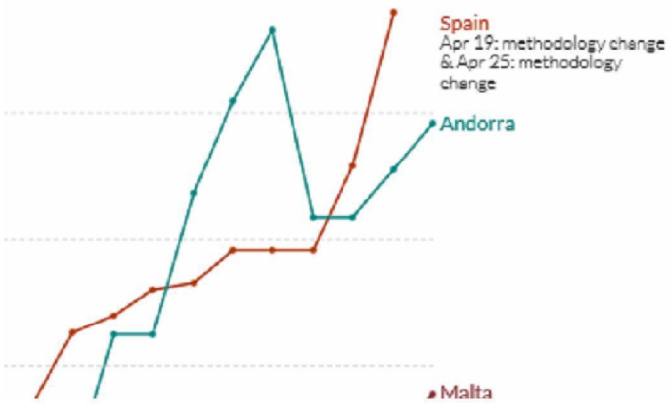

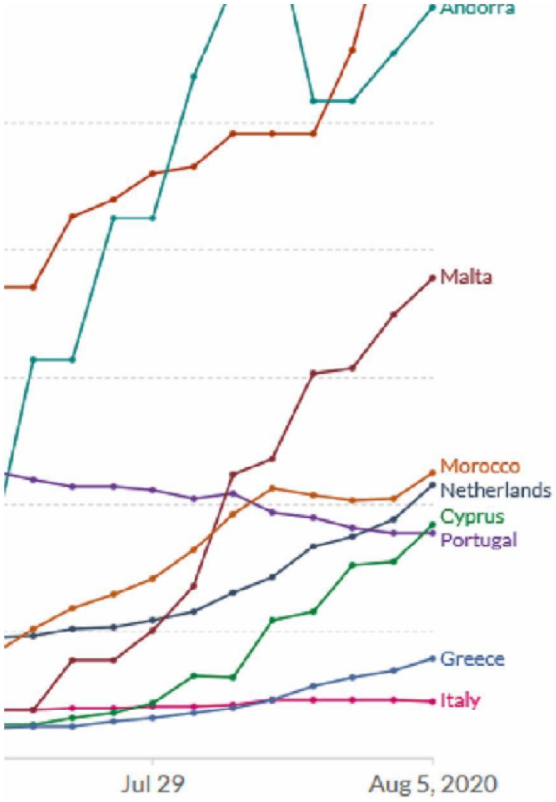
Andorra
Malta
Morocco
Netherlands
Cyprus
Portugal
Greece
Italy
Jul 29
Aug 5, 2020

CC BY

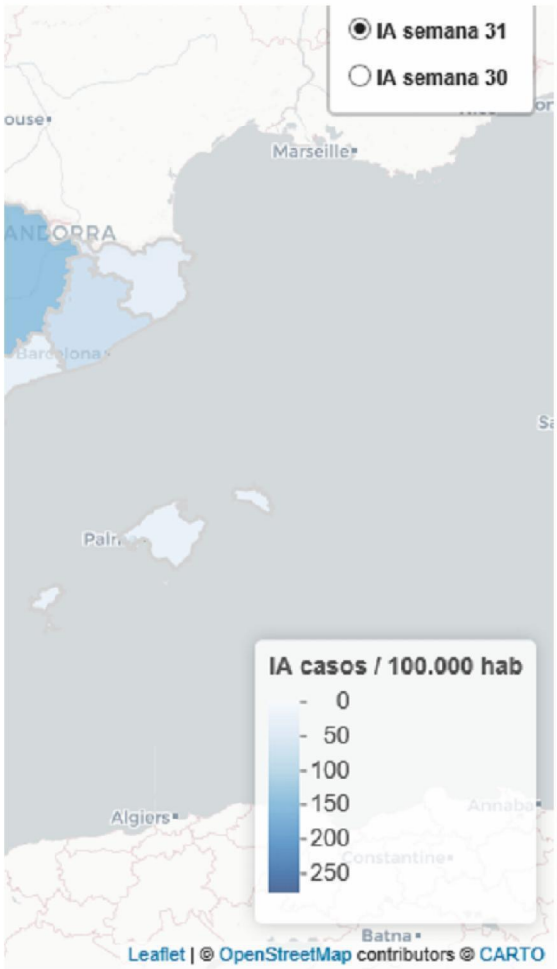
IA semana 31
IA semana 30
Marseille
ANDORRA
Barcelona
Palma
Algiers
Annaba
Batna
IA casos / 100.000 hab
0
50
100
150
200
250
Leaflet | © OpenStreetMap contributors © CARTO

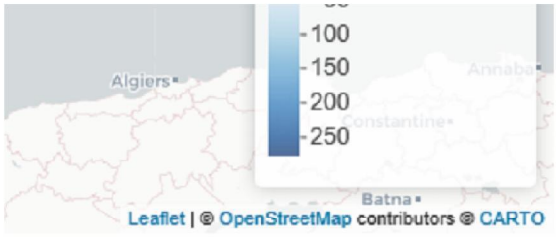

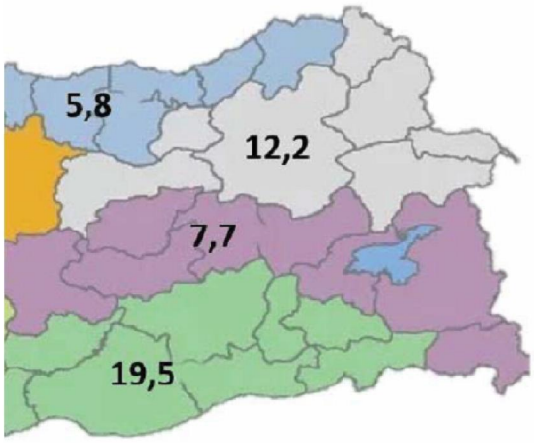

Istanbul	7,3
Western Marmara	1,9
Aegean	4,1
Eastern Marmara	5,7
Western Anatolia	13,7
Mediterranean	4,3
Central Anatolia	9,6
Western Blacksea	4,6
Eastern Blacksea	5,8
Northeastern Anatolia	12,2
Mideastern Anatolia	7,7
Southeastern Anatolia	19,5
	8,1

tion rate per 100 000,



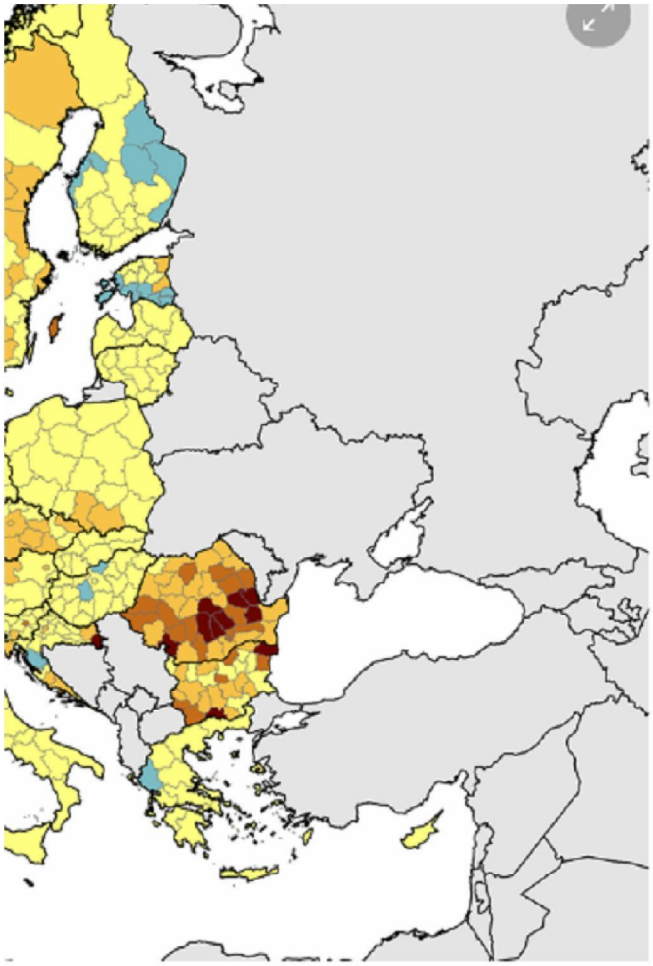

GERAADPLEEGDE BRONNEN
https://ourworldindata.org/coronavirus-testing#how-many-tests-are-performed-each-day
https://ourworldindata.org/coronavirus-data-explorer?zoomToSelection=true&time=2020-06-29..&casesMetric=true&dailyFreq=true&perCapita=true&smoothing=7&country=NLD~ESP~AND~PRT~ITA~MLT~CYP~GRC&pickerMetric=location&pickerSort=asc
https://www.ecdc.europa.eu/en/covid-19/country-overviews
https://covid19.ucy.ac.cy/
https://www.santepubliquefrance.fr/dossiers/coronavirus-covid-19/coronavirus-chiffres-cles-et-evolution-de-la-covid-19-en-france-et-dans-le-monde#block-266156

https://www.koronavirus.hr/en
https://deputyprimeminister.gov.mt/en/health-promotion/covid-19/Pages/covid-19-infographics.aspx
https://cnecovid.isciii.es/covid19/
https://coronavirus.data.gov.uk/cases
https://covid19.saglik.gov.tr/

https://dosyamerkez.saglik.gov.tr/Eklenti/38284,covid-19-weekly-situation-report---31-weekpdf.pdf?0&_tag1=794124B94E119EE6BC4BBE6E7CC29E41373E0097

Dataverzameling voor beoordeling veilige landen in Europa

Indicator 1: Aantal positieve testen (confirmed cases) per 2 weken per 100.000 inwoners. Internationale grens: indien **20-50/2 weken/100.000 inwoners is verdere analyse nodig** (zie indicator 3) en **boven de 50/2 weken/1**

Indicator 2: Worden er voldoende testen uitgevoerd? Uitgangspunt: grens van minimaal 40/100.000 per dag (<

Indicator 3: Indien niet wordt voldaan aan indicator 1 (= < 40/100.000 testen per dag) en/of aan indicator 2 bij 2 **Analyseren trend** (uitbraken? Regionaal of landelijk? Risico's voor reiziger?) en **controleren veranderingen in te**
Sterke stijging aantal gevallen bij onveranderd testbeleid: negatief advies;
Onduidelijke trend of lichte stijging en/of veranderingen testbeleid: positief advies met heranalyse na 1 week;
Continue stijging gevallen, niet verklaarbaar door veranderingen in testbeleid: negatief advies.

Indicator 4: Aantal meldingen van COVID-19 gevallen met een recente reisgeschiedenis naar een onveilig land. D waarvan de gegevens uit OSIRIS worden verkregen. Omdat dit geen incidenties betreft worden de aantallen ge de populatiegrootte van het land en de bovengenoemde incidentiecijfers.

Indicator 5: Advies vanuit het Signaleringsoverleg over signalen van uitbraken en sterk toegenomen regionale v

Indicator 6: Bij een stijgende trend in de incidentie of onvoldoende inzichtelijke situaties worden op verzoek va dat land, de teststrategie, de regionale verdeling van de incidentie, de maatregelen die in het land worden geno

EU/EEA landen & UK	Indicator 0.1: confirmed cases per miljoen inwoners/7 dgn	**Indicator 1: confirmed cases per 100.000 inw./14 dgn**	**Indicator 2: aantal testen per 100.000/dag**
België	39.44	**55.2**	**163**
Bulgarije	32.01	**44.8**	**64**

Cyprus	15.82	**22.1**	***no data***
Denemarken	20.2	**28.3**	**371**
Duitsland	10.25	**14.4**	**98**
Estland	8.4	**11.8**	**69**
Finland	3.48	**4.9**	**59**
Frankrijk	25.13	**35.2**	**117**
Griekenland	13.87	**19.4**	**145**
Hongarije	2.77	**3.9**	**23**
Ierland	16.2	**22.7**	**76**

IJsland (EEA/EFTA)	19.68	27.6	189
Italië	6.13	8.6	42 (in totaal getest: 79)
Kroatië	12.28	17.2	25
Letland	3.56	5	93
Liechtenstein (EEA/EFTA)	0	0	*no data*
Litouwen	7.61	10.7	115
Luxemburg	80.33	112.5	522
Malta	71.83	100.6	370
Noorwegen (EEA/EFTA)	9.75	13.7	101
Oostenrijk	12.39	17.3	78
Polen	18.65	26.1	58 (in totaal getest: 72)

Portugal	17.6	**24.6**	**136**
Roemenië	63.4	**88.8**	**97**
Slovenië	5.09	**7.1**	**33**
Slowakije	6.41	**9**	**36**
Spanje	79.22	**110.9**	**101**
Tsjechië	19.82	**27.7**	**60**
Verenigd Koninkrijk (UK)	12.66	**17.7**	**213**

Zweden	27.72	**38.8**	**75**
Zwitserland (EFTA)	18.03	**25.2**	**64**

Marokko	30.45	**42.6**	**59**
Turkije	13.8	**19.3**	**57**

Servie	38.02	**53.2**	**128**
Bosnie Hecegovina	95.88	**134.2**	***no data***
Noord-Macedonie	56.57	**79.2**	***no data***
Montenegro	89.85	**125.8**	***no data***
Kosovo	101.26	**141.8**	***no data***
Albanie	45.47	**63.7**	***no data***

Nederland	31.05	**43.5**	**96**
Andorra	48.07	**67.3**	***no data***

Belarus	11.81	16.5	81
Faeroe Islands	257.27	360.2	no data
Gibraltar	38.16	53.4	no data
Guernsey	0	0	no data
Isle of Man	0	0	no data
Jersey	11.31	15.8	no data
Monaco	43.68	61.2	no data
Moldavie	83.54	117	no data
Oekraine	32.52	45.5	37
Rusland	40.46	56.6	182
San Marino	75.77	106.1	no data
Vaticaanstad	0	0	no data

Aruba	677.05	947.9	no data
Bonaire St. Eustatius & Saba	0	0	no data
Curacao	2.61	3.7	no data
Sint Maarten	129.92	181.9	no data
Sint Eustachius	0	0	no data
Saba	0	0	no data

12/8/2020 Confirmed cases Balkan:

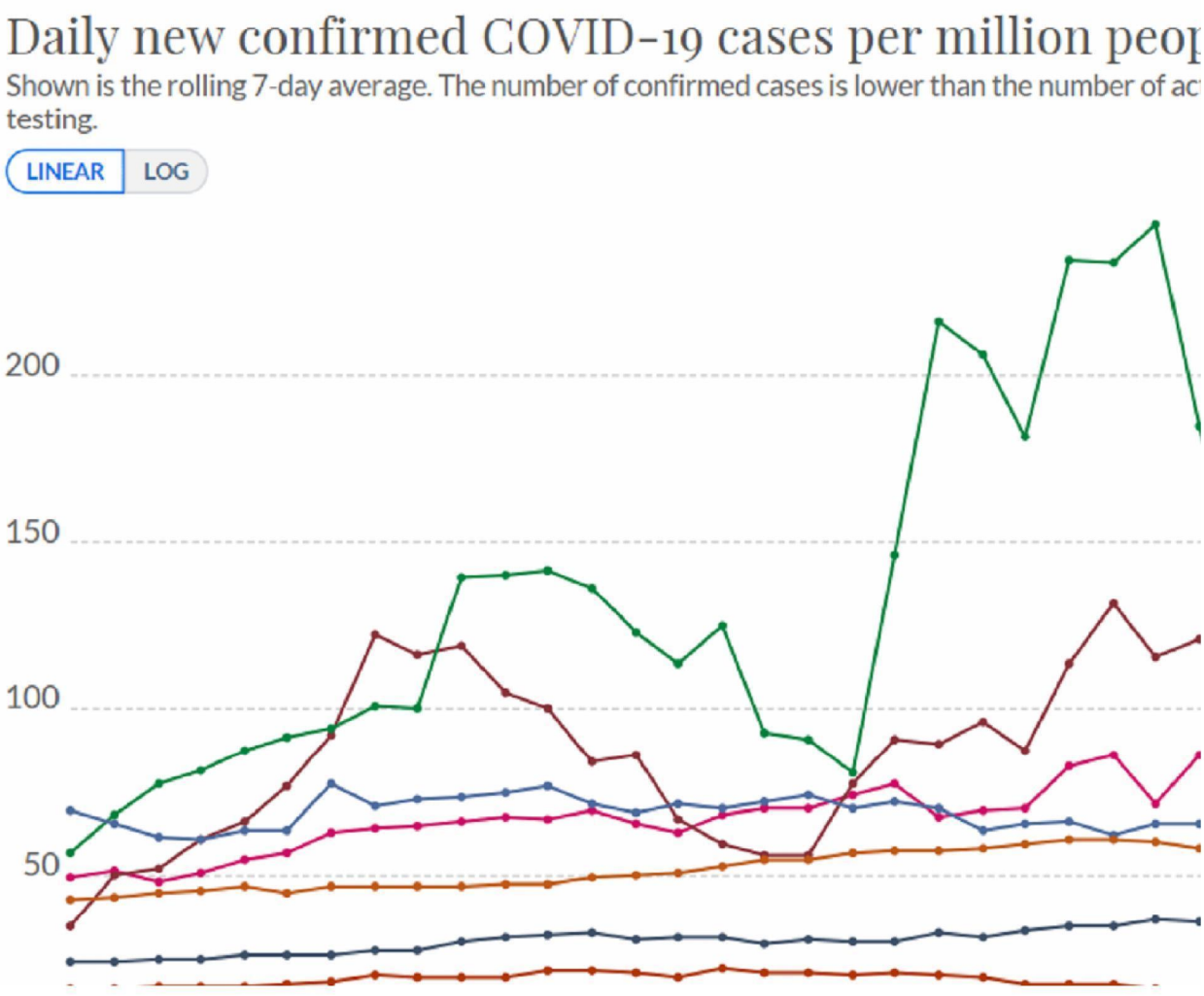

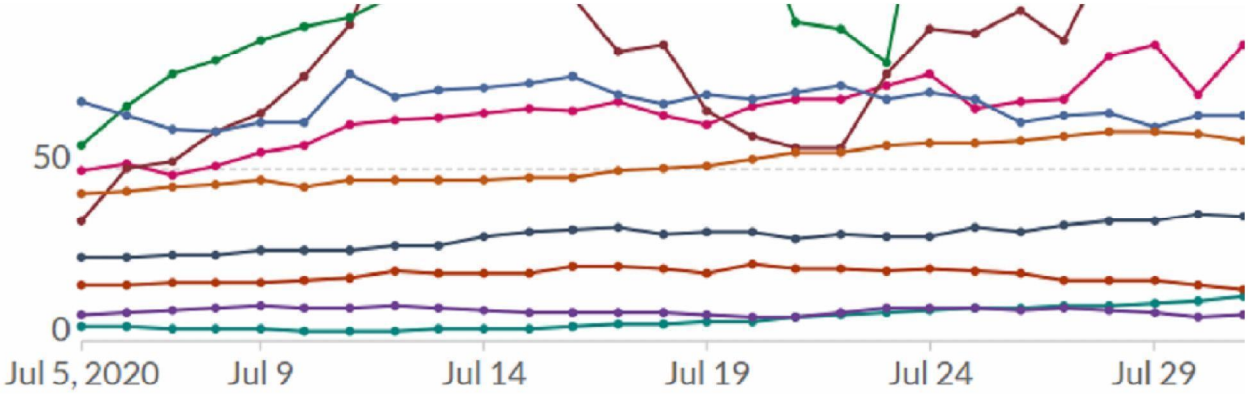

12/8/2020 Confirmed cases Oost Europa:

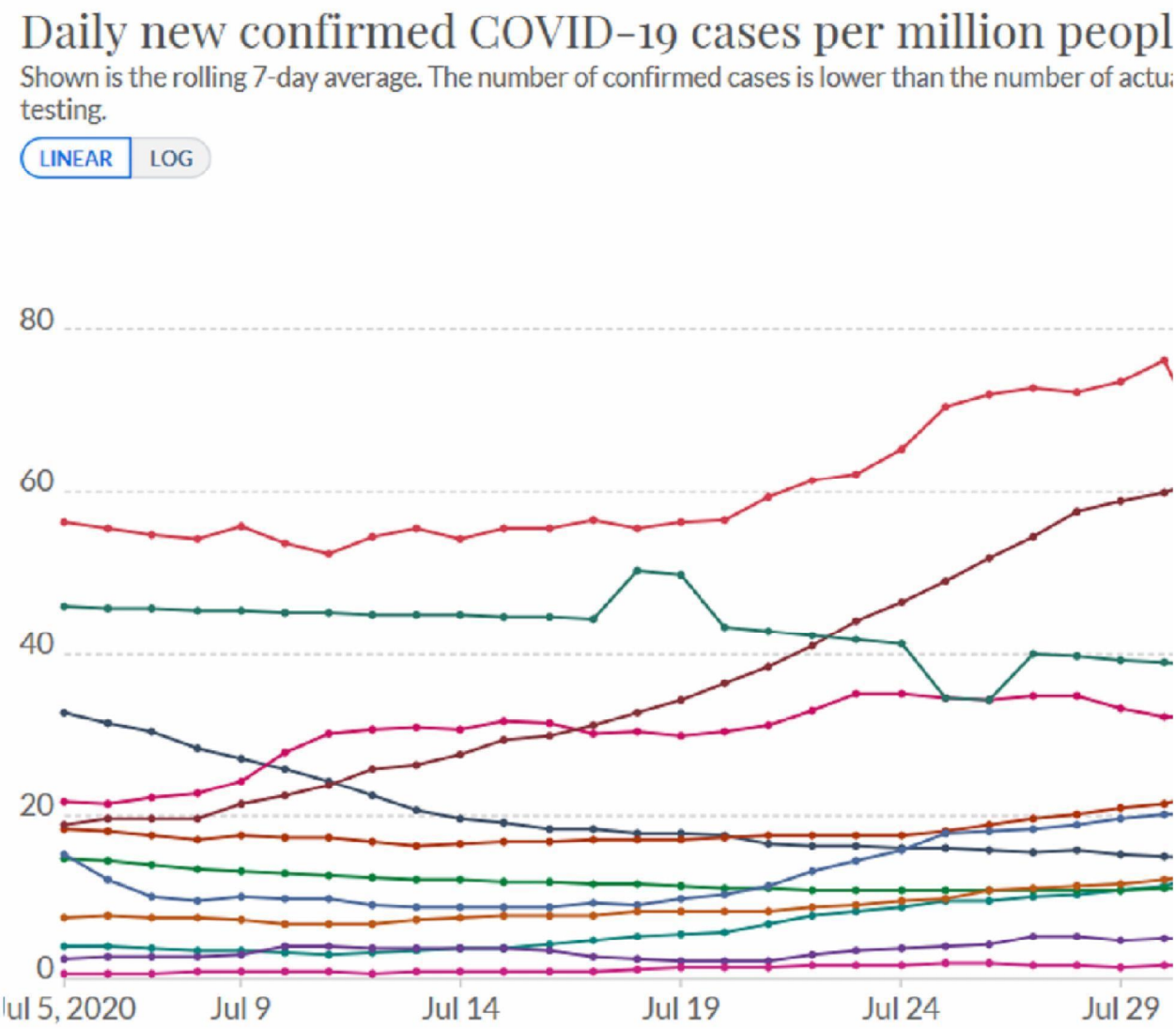

12/8/2020 Confirmed cases Noord Europa:



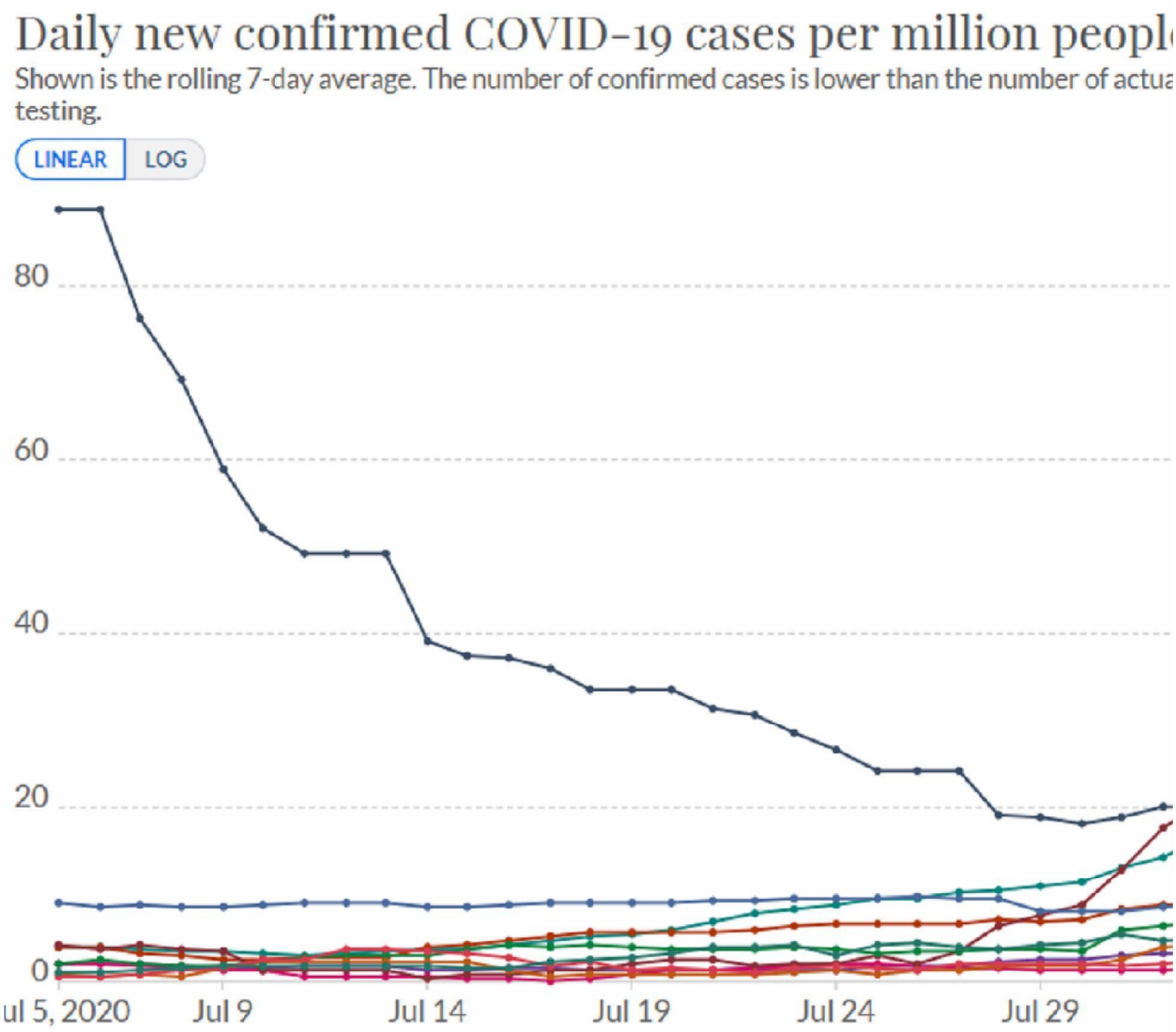

12/8/2020 Confirmed cases West Europa:

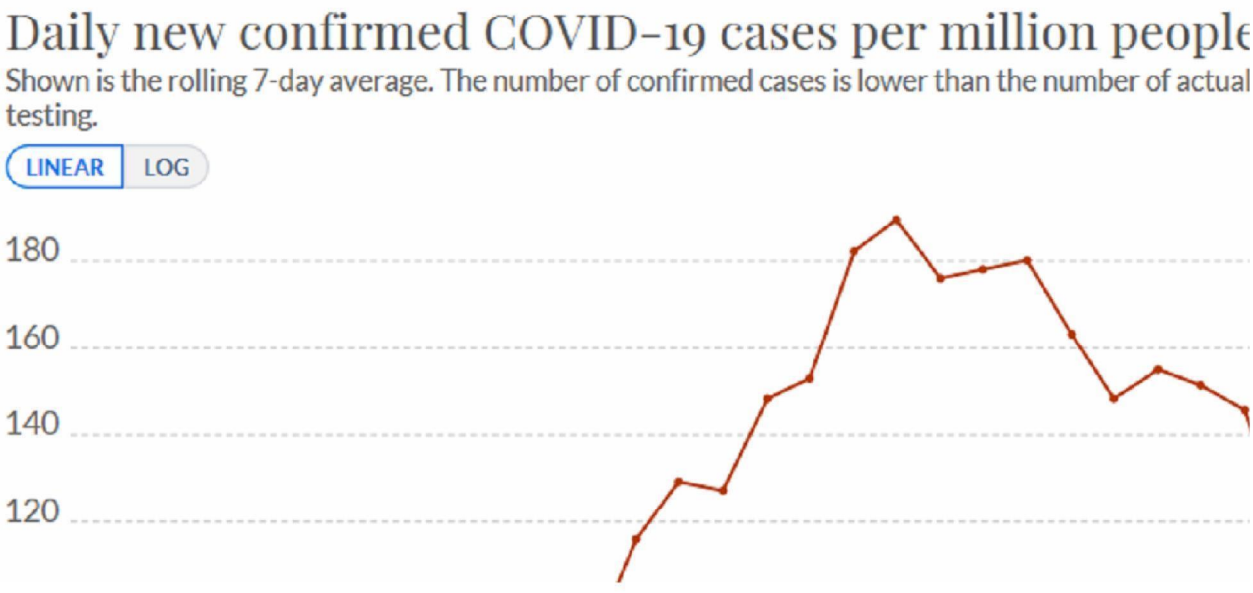

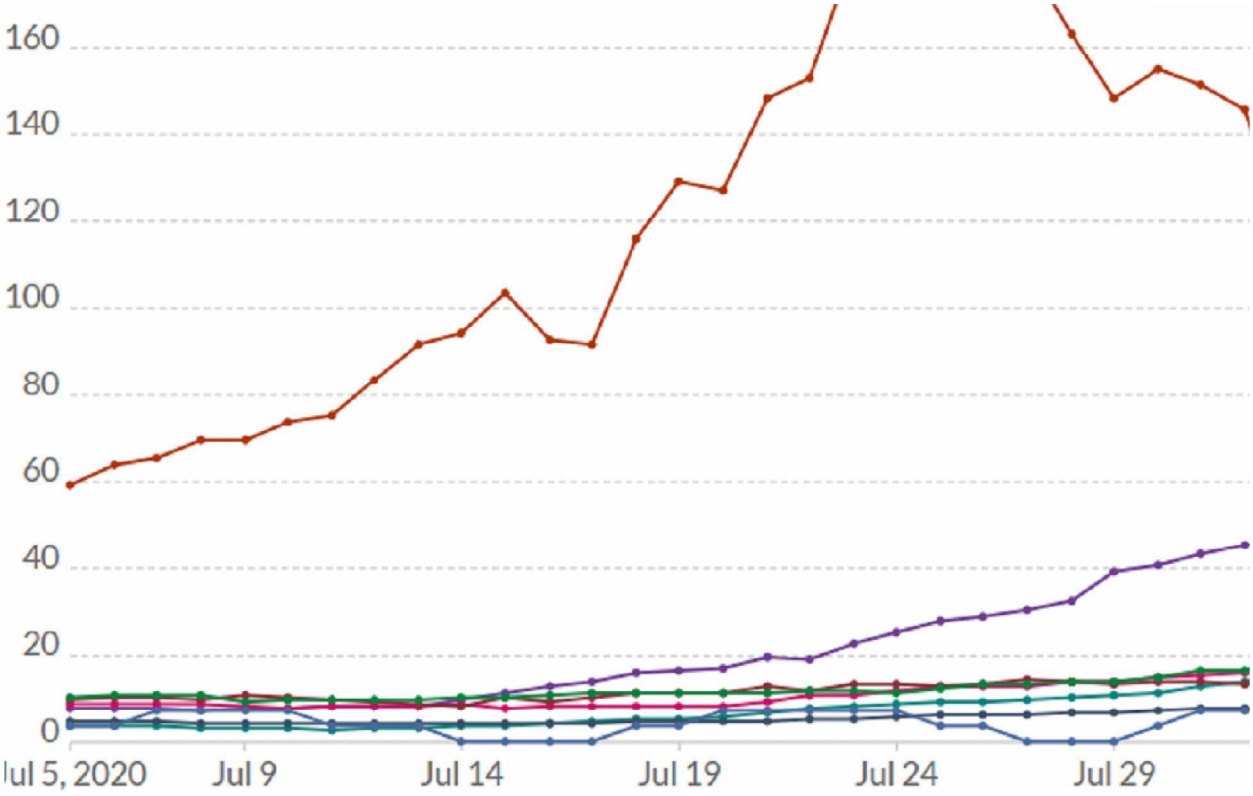

12/8/2020 Confirmed cases Zuid Europa:

Daily new confirmed COVID-19 cases per million people

Shown is the rolling 7-day average. The number of confirmed cases is lower than the number of actual testing.

LINEAR | LOG

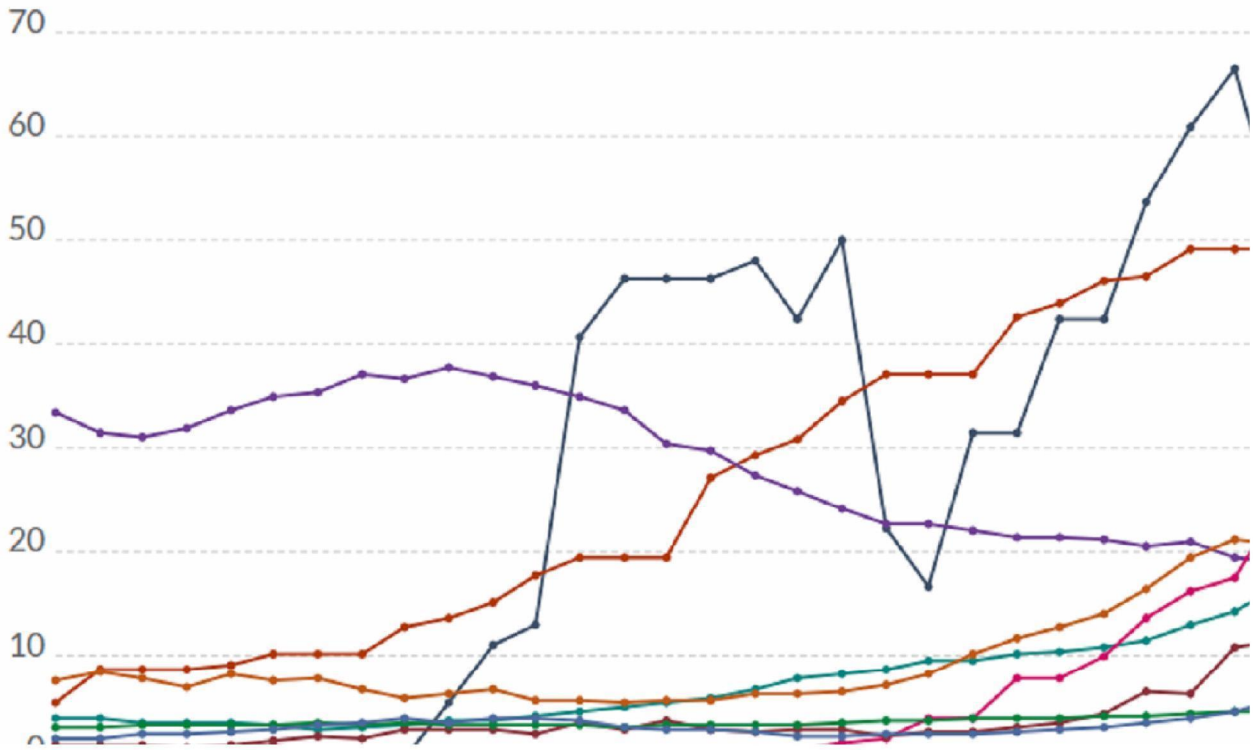

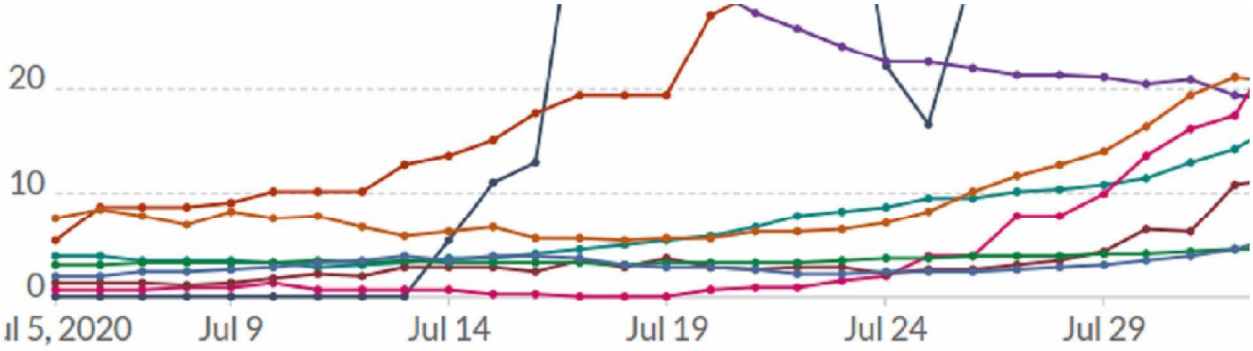

12/8/2020 Confirmed cases Spanje van de laatste 7 dagen/100.000 inwoners:

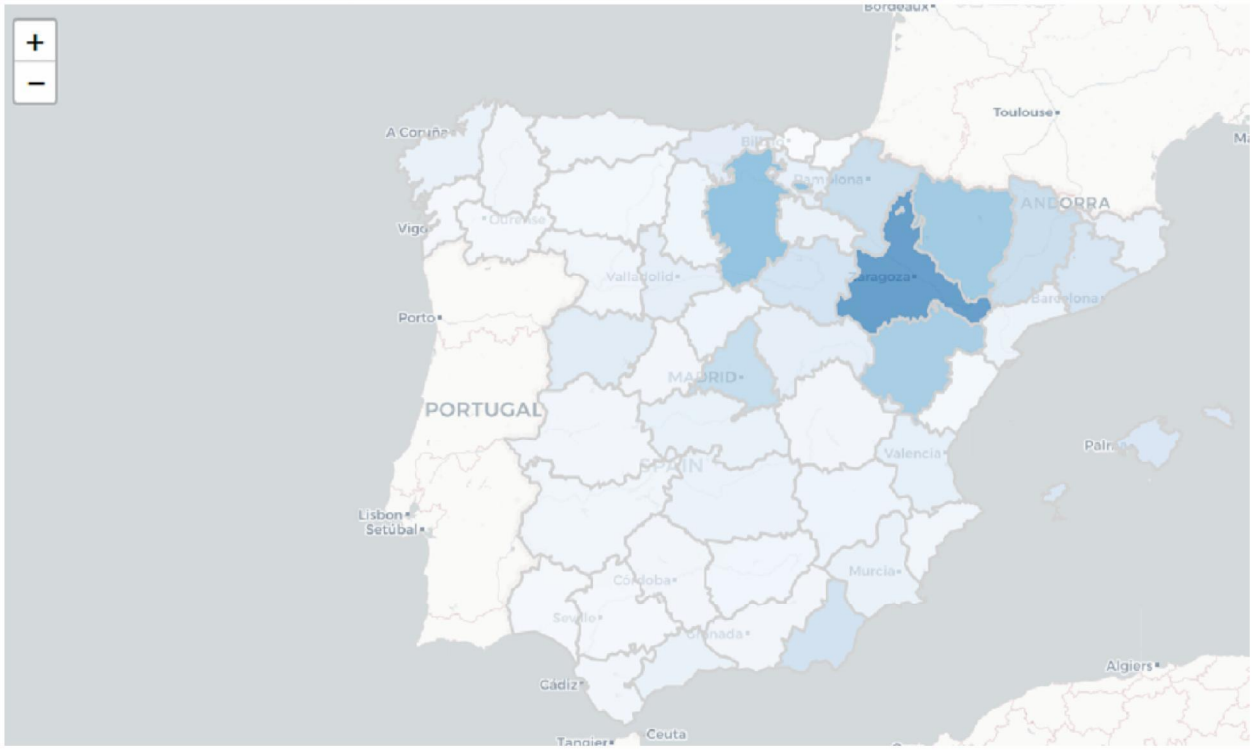

12/8/2020 Incidentie afgelopen 7 dagen/100.000 inwoners Frankrijk:



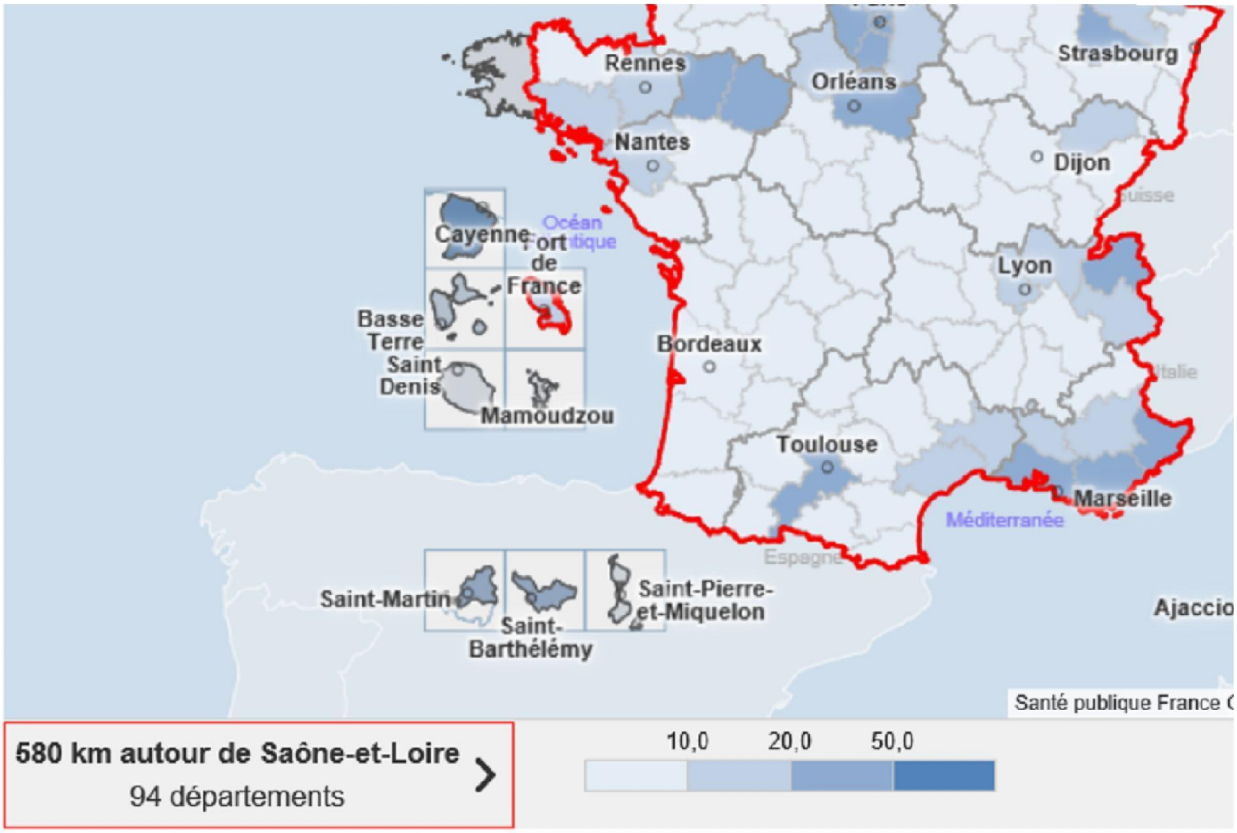

13/08/2020 incidentie confirmed cases per week per 100.000 inwoners Belgie

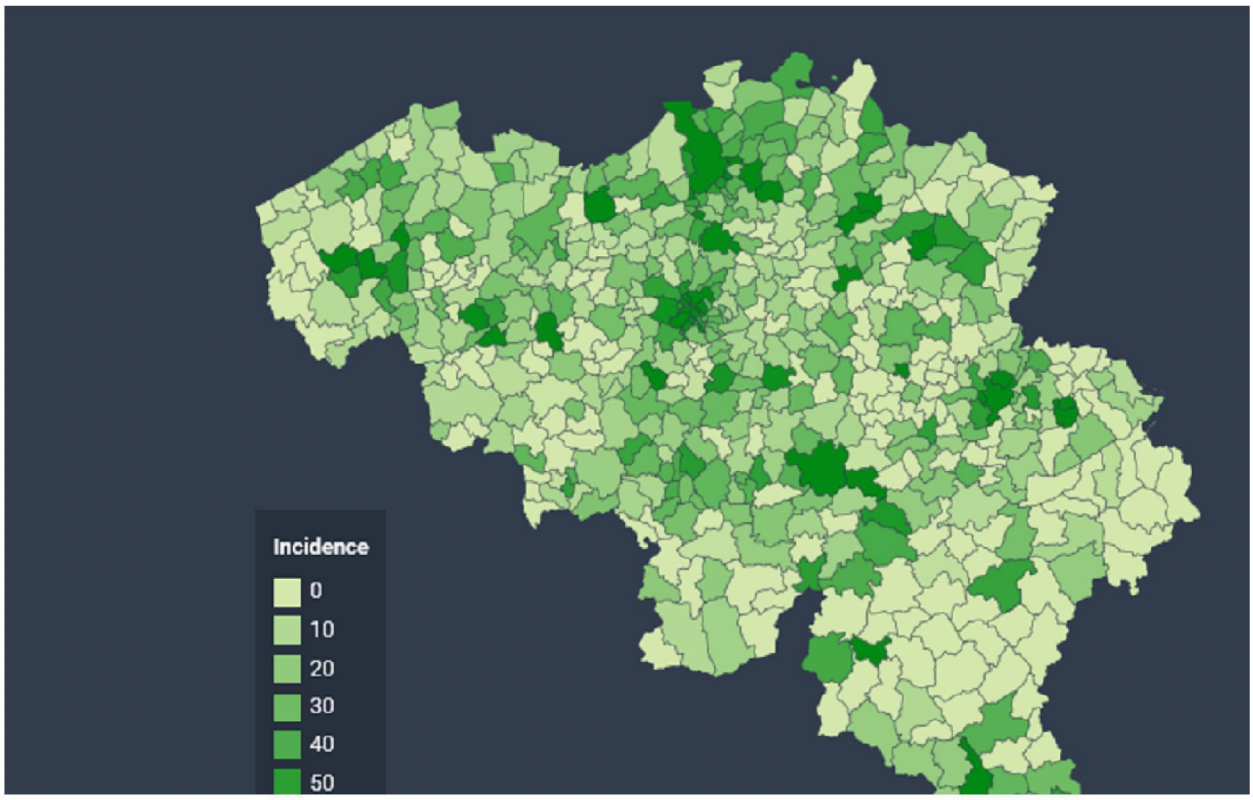

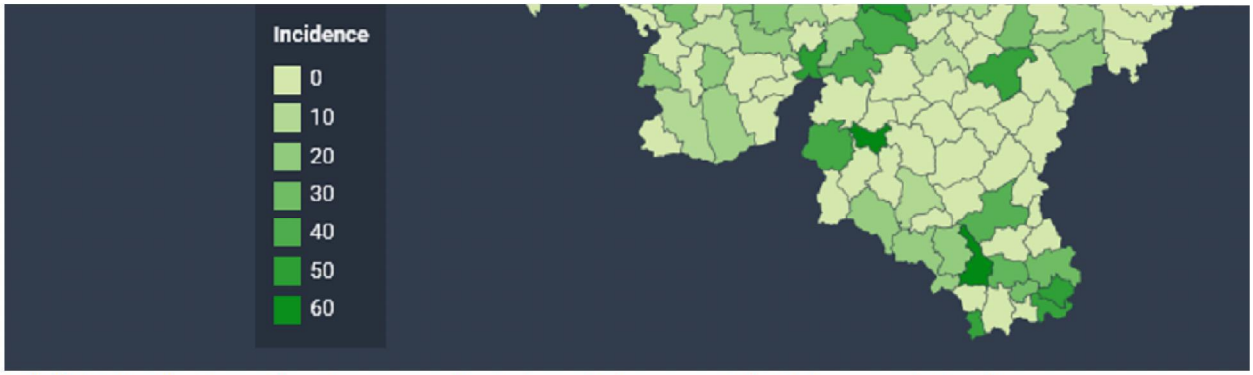

13/8/2020 Incidentie confirmed cases van de afgelopen 7 dagen per 100.000 inwoners in Turkije:

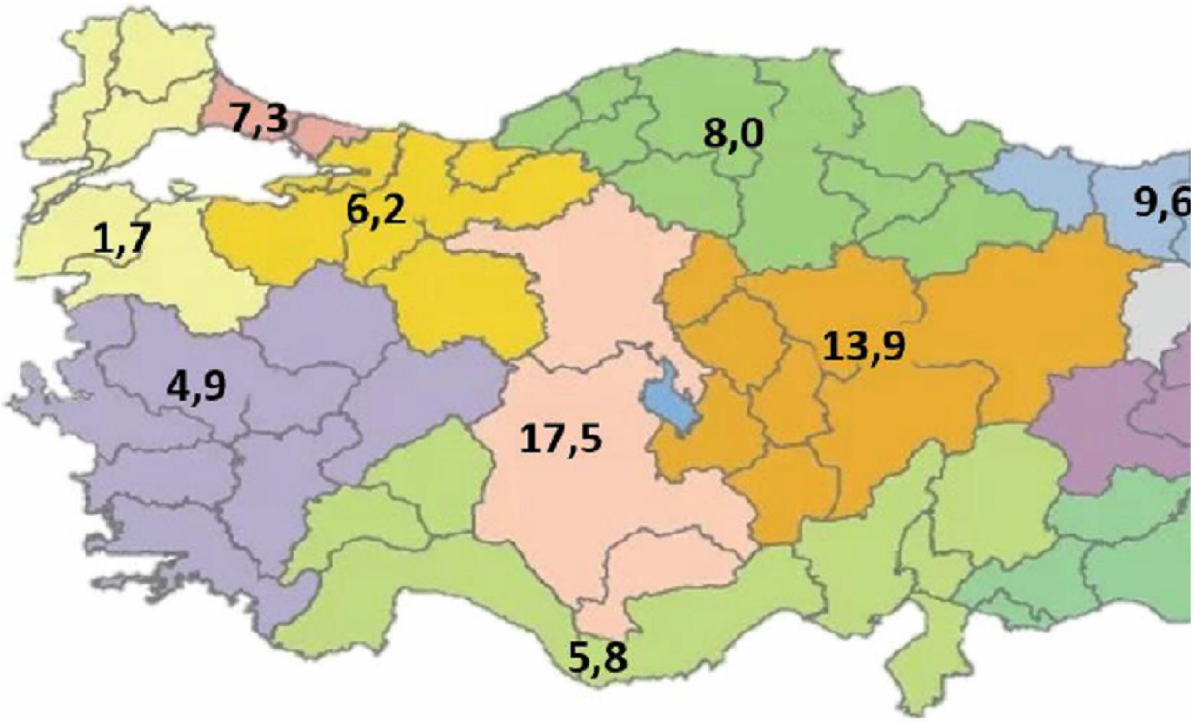

Figure 1: 7 Day Incidence per 100.000 Population of New COVID-19 Cases by NUTS-1, Turkey



14-day COVID-19 case notification rate per 100 c
weeks 31-32

Midea
South
Turke

14-day COVID-19 case notification rate per 100 c weeks 31-32

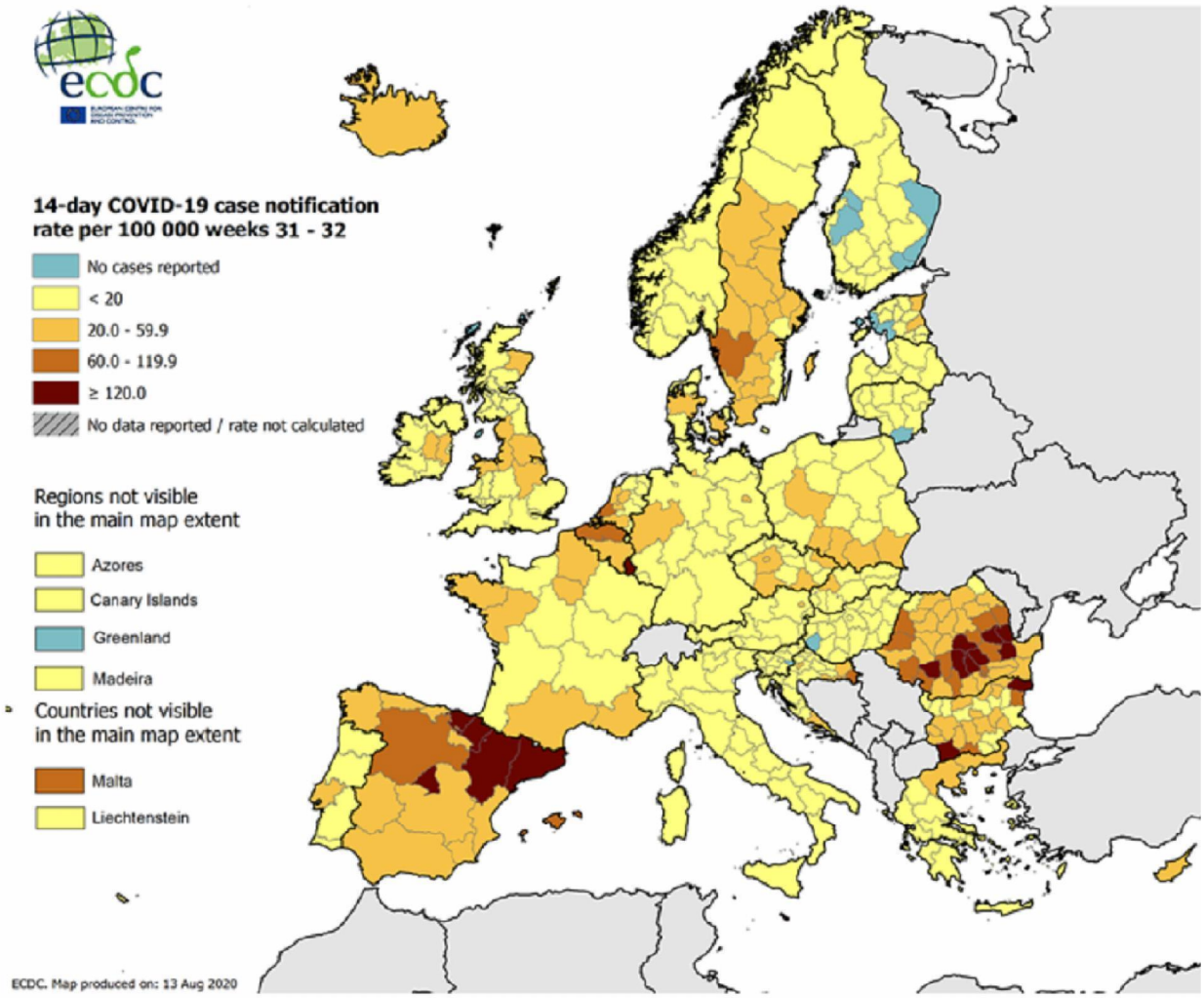

14-day COVID-19 case notification rate per 100 000

Figur B5. Incidens av bekräftade fall av covid-19 per vecka för respektive region v 28

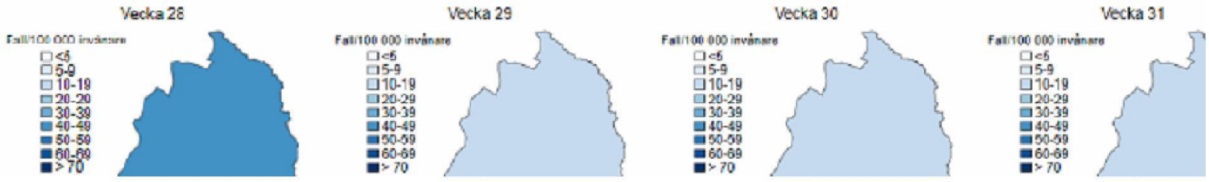

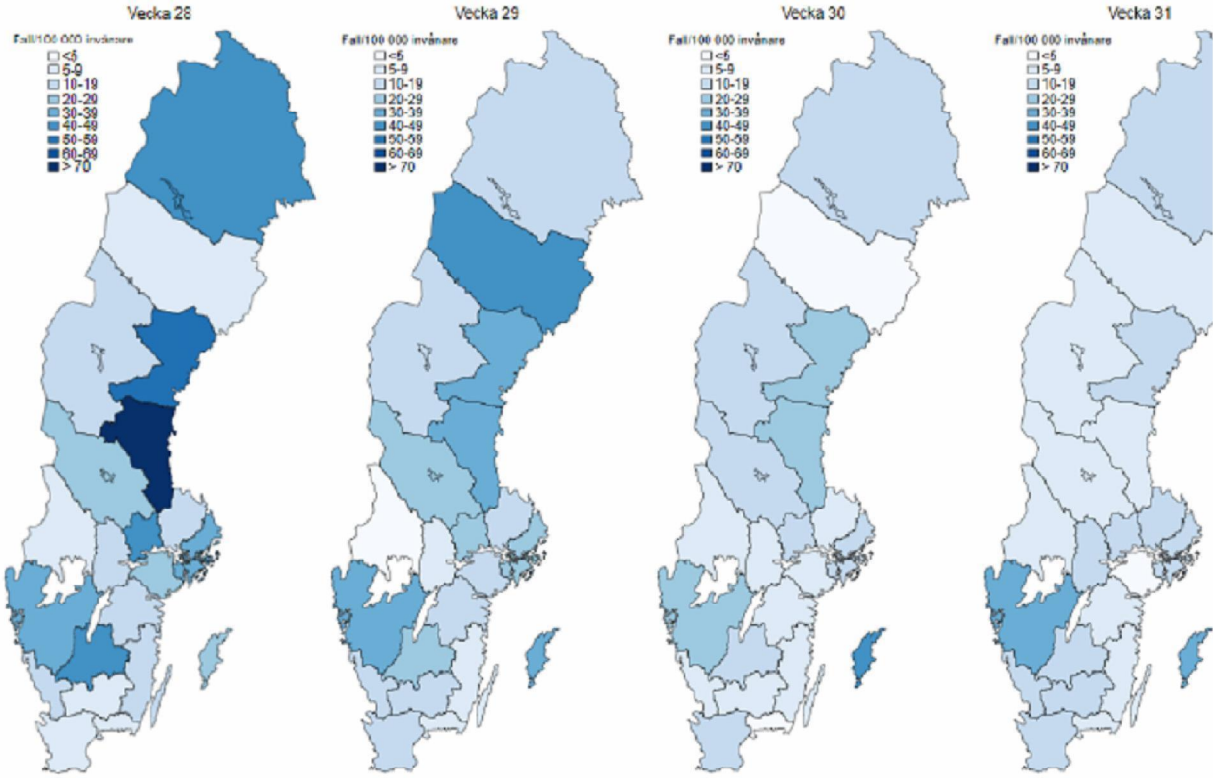
Vecka 28
Vecka 29
Vecka 30
Vecka 31
Fall/100 000 invånare
<5
5-9
10-19
20-29
30-39
40-49
50-59
60-69
> 70

Indicator 3: verdere analyse	Indicator 4: Signaleringsoverleg	Indicator 5: importgevallen laatste 7 dagen	Indicator 6: info vanuit diplomatieke posten	Conclusie Veilig of Onveilig land
Antwerpen, maar ook andere steden (met name Brussel) en in de Ardennen zijn verheffingen waarneembaar (zie site) Nu vooral een toename in Brussel. Waar incidenties nu boven de 100/100k/14d zijn. Antwerpen blijft de regio met de hoogste incidentie van rond 320/100k/14 dagen.	geen	46	Maatregelen in Brussel en regio Antwerpen zijn strenger geworden. Er is een verplichting voor het dragen van mond-neusmaskers, vroege sluiting horeca, beperkingen verkoop alcohol etc. De testcapaciteit wordt in de komende weken sterk uitgebreid	**Veilig m.u.v. Antwerpen en Brussel**
Nog geen verbetering in chart te zien				**Onveilig**

Stijgende trend in chart. Incidentie t hoogst rondom Larnica (haven en airport), daarna Nicosia (hoofdstad). Lichte stijging zichtbaar in provinciehoofd-steden Limassol (zuid-west) en Paphos (westen)				**Veilig**
Chart stijgt, met name rondom de hoofdstad				**Veilig**
		47		**Veilig**
				Veilig
				Veilig
Incidentie Parijs: 115/2wk direct omliggende streken ook verhoogd. In Mayenne is t licht gedaald naar 54,4 (vorige week rond 92), Sarthe: 64,2 (naastgelegen regio), Lille (regio Nord: 29,4), regio Haute-Garonne (regio Toulouse): 60,8 en de zuidkust, met name Bouches-du-Rhone: 94,6 (ten westen van Marseille)	geen	111	Maatregelen zijn vergelijkbaar met maatregelen in Nederland	**Veilig m.u.v. Parijs en departement Bouches-du-Rhone aan de zuidkust. Nauwlettend in de gaten houden.**
Stijgende trend in chart te zien		8		**Veilig**
			Ambassade navraag testbeleid	**Veilig**
Lichte stijging				**Veilig**

Na stijging ook weer lichte daling zichtbaar				**Veilig**
		23		**Veilig**
Testen onvoldoende, P.H. maatregelen ontoereikend. Hotspot met name in Zagreb. Incidentie nog steeds hoog in de kustregio's (Istrië, Split en Zadar regio's), waar de incidentie stijgend is	geen	4	Met informatie verkregen van de diplomatieke post (vorige week) konden de lage testincidentie niet geduid worden. Onduidelijkheid is er nog steeds over testmogelijkheden in de kustprovincies. De Kroatische overheid geeft aan dat de situatie onder controle is, maar onderbouwing ontbreekt.	**Onveilig; Met de huidige beschikbare gegevens kunnen we niet concluderen dat ondanks de dalende incidentiecijfers de situatie ook veilig is. We monitoren nauwlettend en vragen opnieuw input van de diplomatieke post in Kroatië**
				Veilig
				Veilig
				Veilig
Dalende trend	geen	geen	Luxemburgse overheid meldt dat nu 79% van de bevolking nu minimaal één keer is getest. De R waarde is nu geschat op 0,77.	**Veilig**
Flinke stijging door meerdere clusters in uitgaansgelegenheden. 10/8 onveilig gemarkeerd.		37		**Onveilig**
				Veilig
		9		**Veilig**
Lichte stijging; Er is nauwelijks goede informatie te vinden over achtergronden van de covid-19 situatie in het land		9	De diplomatieke posten hebben geen bruikbare informatie aangeleverd	**Veilig; nauwlettend blijven monitoren**

Volgens ECDC incidentie gegevens is er nog steeds een hoge incidentie rond Lissabon, daar wel dalende incidentie, nu nog ongeveer 50/100k/14d	geen	geen	Aanvullende informatie uit diplomatieke post wordt voor volgende analyse opgevraagd	**Veilig m.u.v. regio Lissabon**
				Onveilig
Testen te weinig sinds de laatste 3 weken			Input ambassade testbeleid?	**Veilig**
Testen structureel te weinig			Input ambassade testbeleid?	**Veilig**
Regio Aragon (Zaragoza) hoogste incidentie. Omliggende regio's ook verhoogd (Lleida, Huesca, Teruel). Regio Barcelona lijkt iets af te nemen (data:6/8!) Regionale cijfers laten een verspreide stijging zien in het hele land. Nieuwe regio's met hele hoge incidenties zijn: Almeria (164), Burgus (311) Madrid (198), Salamanca (97) en de Balearen eilanden (135)	geen	81	Diplomatieke post geeft aan dat situatie in Spanje verslechterd en meerdere regio's onveilig zijn.	**Veilig m.u.v. regio Barcelona, Lleida, Huesca, Zaragoza, Teruele, Soria, Madrid, Almeria, Burgus, Salamanca en de Balearen. Gezien de hoge en verder stijgende incidentie in meerdere delen van het land en een nu al hoge landelijke incidentie is de verwachting dat Spanje spoedig geheel onveilig wordt als de huidige trend doorzet.**
Onveranderde incidentie		6		**Veilig**
Er worden regionaal geen grote uitbraken gemeld, Wel enkele kleinere hotspots nog in Leicester en in Manchester. In enkele gebieden gelden daarom nog strengere maatregelen.		7		**Veilig**

Lichte stijging t.o.v. 10 dagen geleden: De hoge incidentie vooral te wijten aan hoge incidentie in Västra Götalands län (regio met Gotenburg als hoofdstad) waar vorige week (week 31) nog meer ongeveer 600 casus werden gemeld, wat omgerekend een incidentie is van 70/100k/14d. Andere regio's zitten daar ver onder.	geen	geen	Volgens de Zweedse ambassade is de incidentie 15 / 100k/ 14d. De discrepantie met de ECDC cijfers is verder niet verklaard.	**Veilig m.u.v. regio Västra Götalands län. Input van lokale diplomatieke post is gewenst voor uitleg discrepantie tussen ECDC en door Zweden gemelde incidentiedata.**
Onveranderde incidentie; meeste gevallen rond Geneve				**Veilig; nauwlettend blijven monitoren**

Stijgende incidentie				**Onveilig?**
dezelfde regio's blijven licht stijgen		29		**Veilig, muv West Anatolie (Ankara), Noordoost en Zuidoost Anatolie**

		3		**Onveilig**
				Onveilig
				Onveilig
				Onveilig
				Onveilig
				Onveilig

Gezien de nog steeds ernstige situatie in Andorra en de aangrenzende regio in Spanje, blijft dit landje onveilig				**Onveilig**

				Onveilig
				Veilig
				Veilig
				Onveilig
				Onveilig
				Onveilig
				Veilig

		18		Onveilig
				Veilig
				Veilig
				Onveilig
				Veilig
				Veilig

per million people

lower than the number of actual cases; the main reason for that is limited

Our World in Data

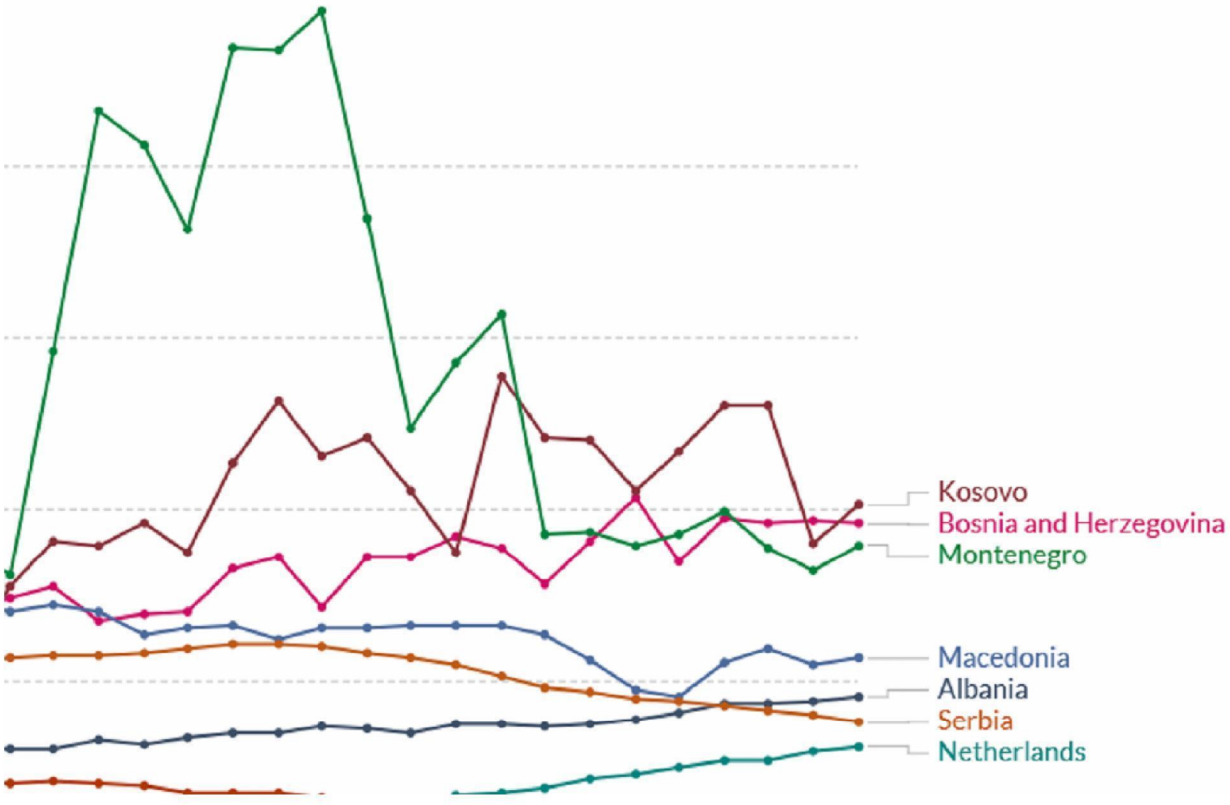

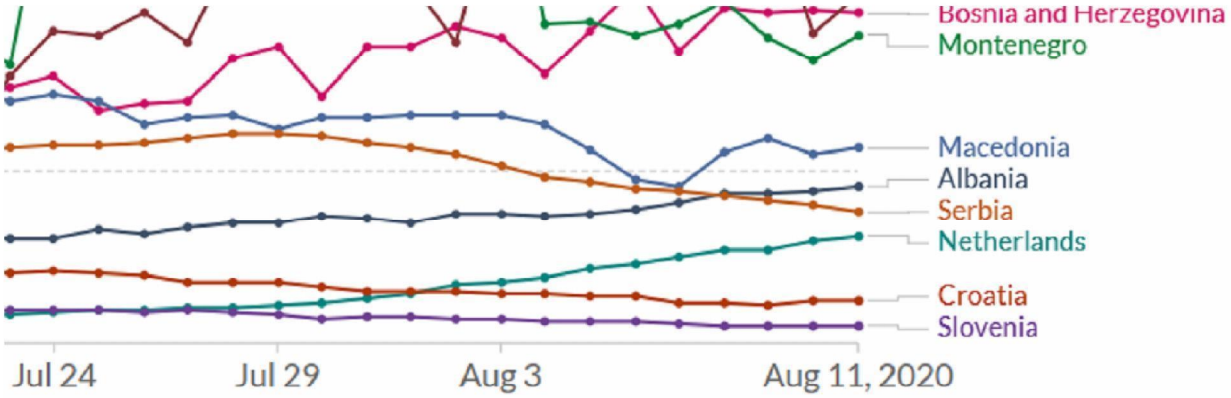

ɔer million people

ɔwer than the number of actual cases; the main reason for that is limited

Our World in Data

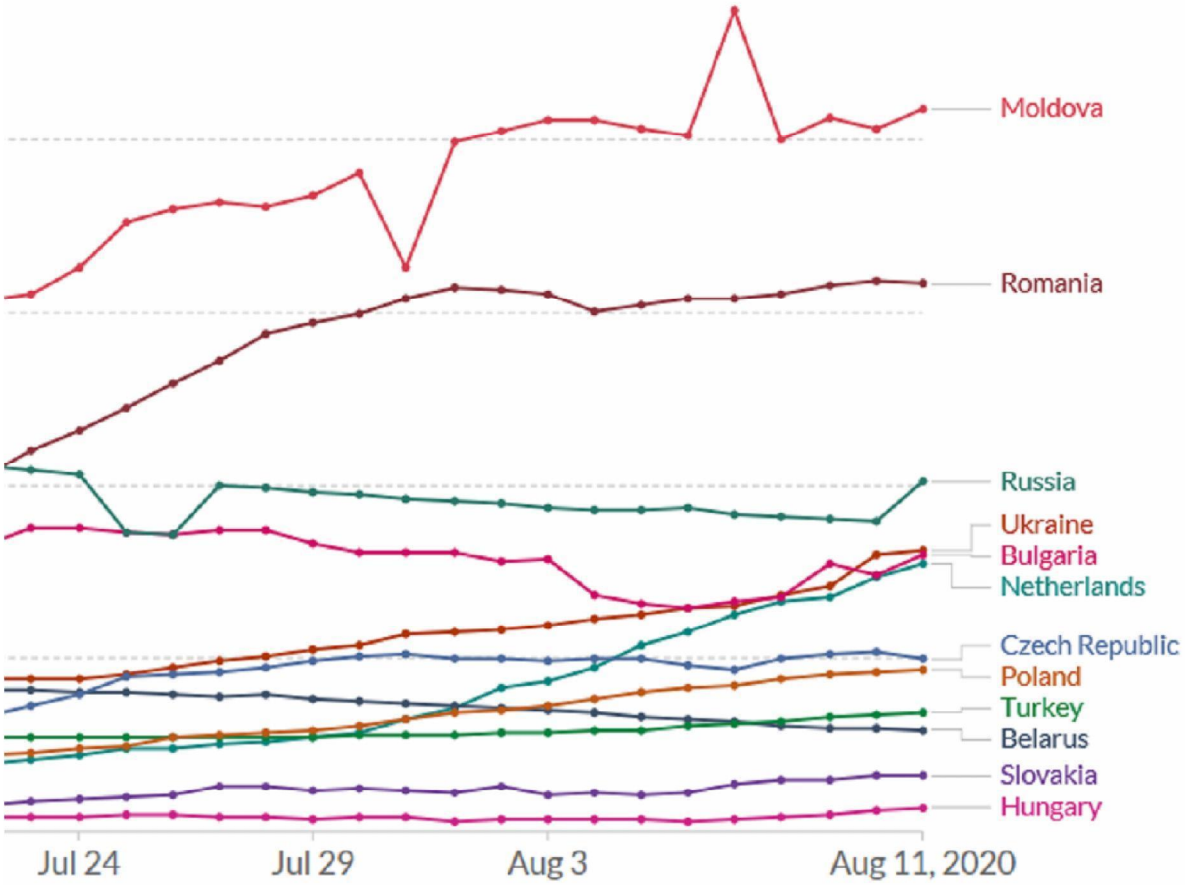

ɔer million people

ɔwer than the number of actual cases; the main reason for that is limited

Our World in Data

er million people

wer than the number of actual cases; the main reason for that is limited

Our World in Data

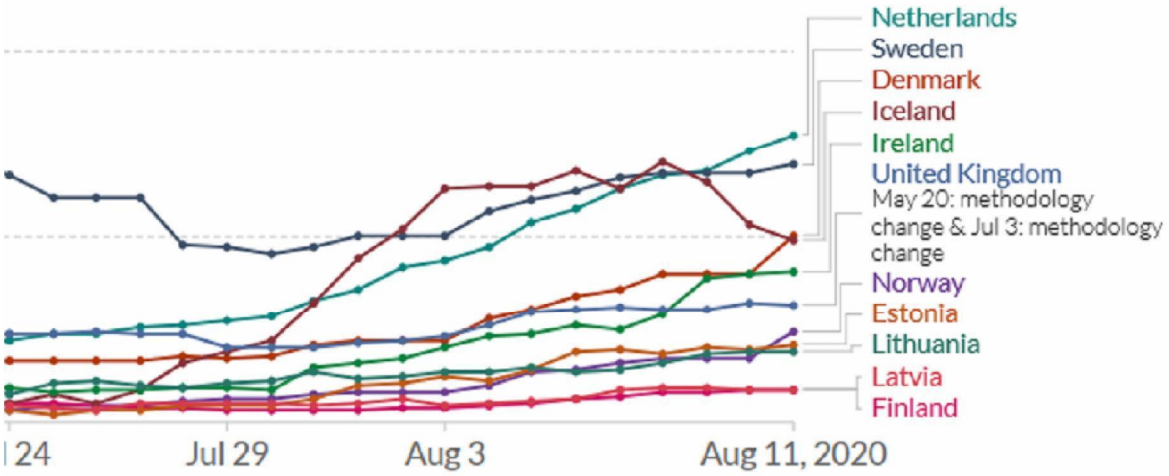

er million people

wer than the number of actual cases; the main reason for that is limited

Our World in Data



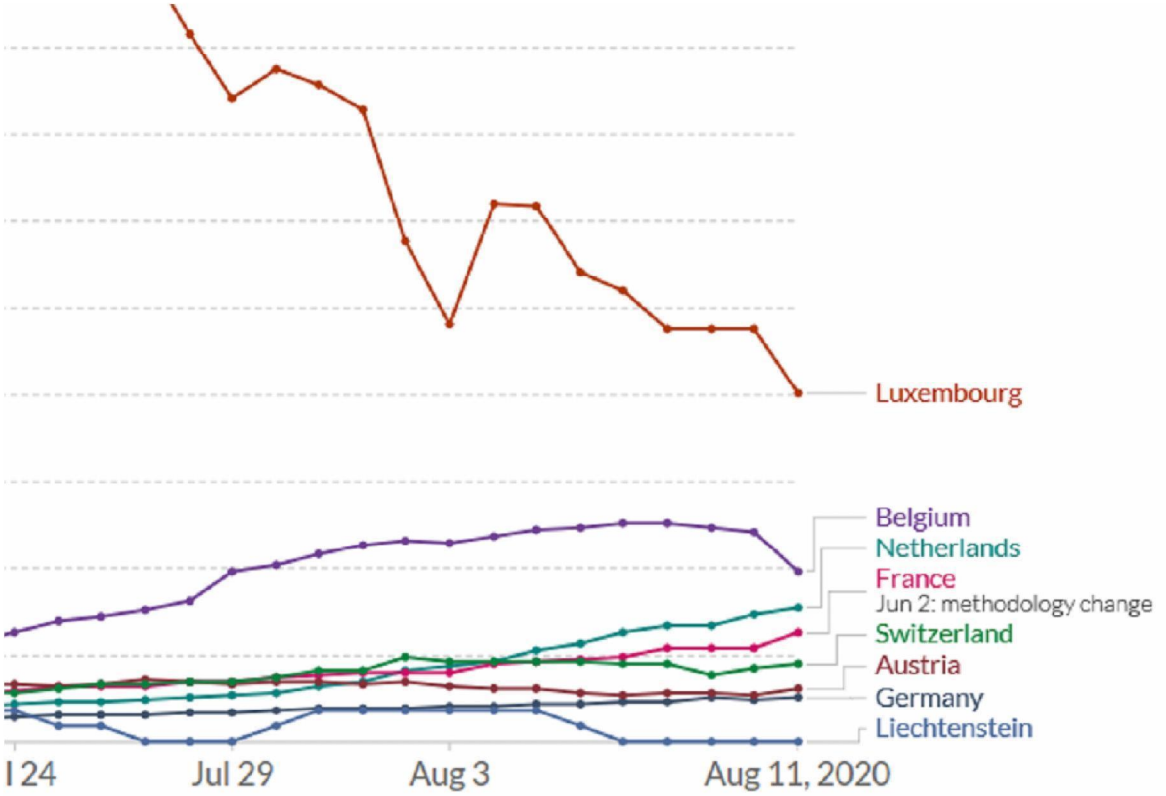

er million people

wer than the number of actual cases; the main reason for that is limited

Our World in Data

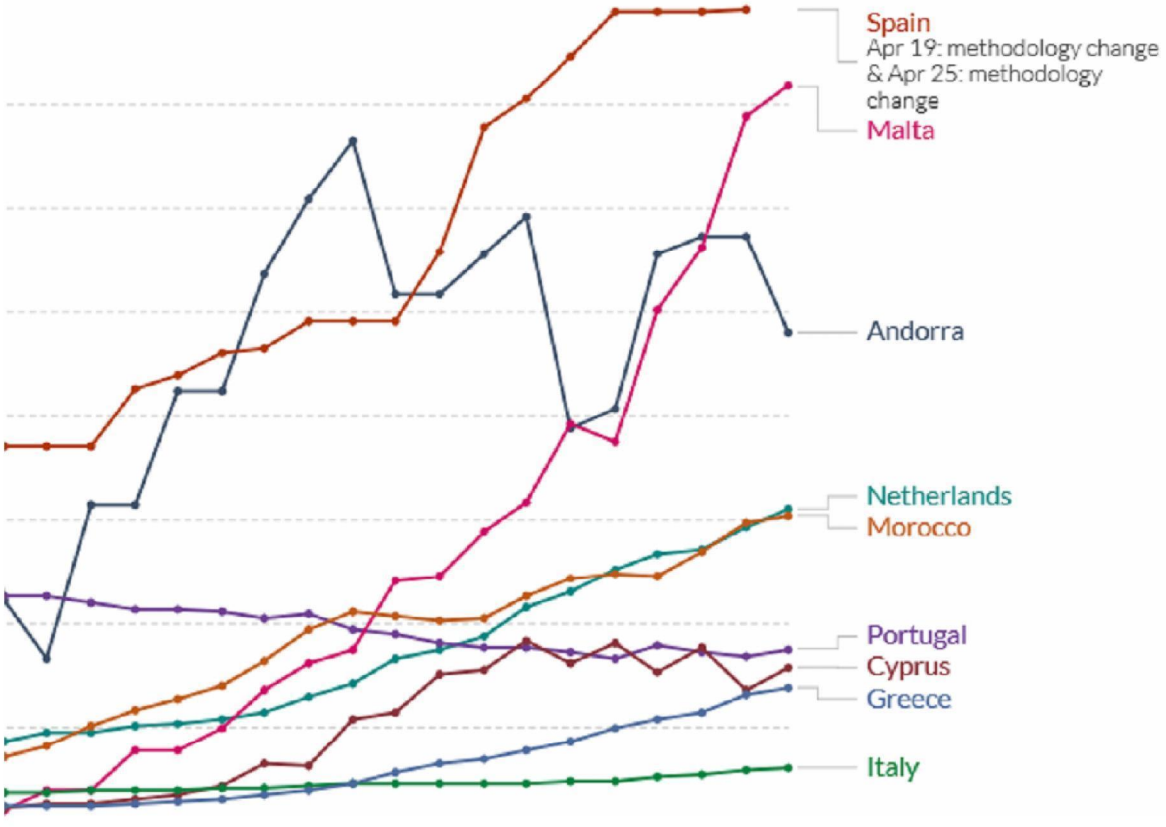

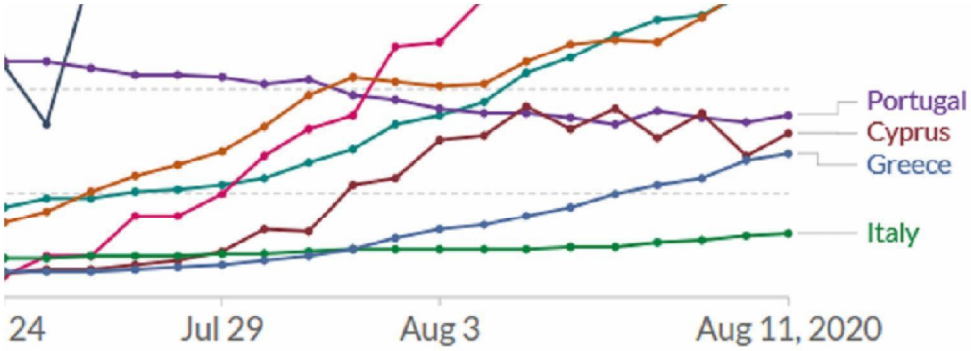
Portugal
Cyprus
Greece
Italy
24
Jul 29
Aug 3
Aug 11, 2020

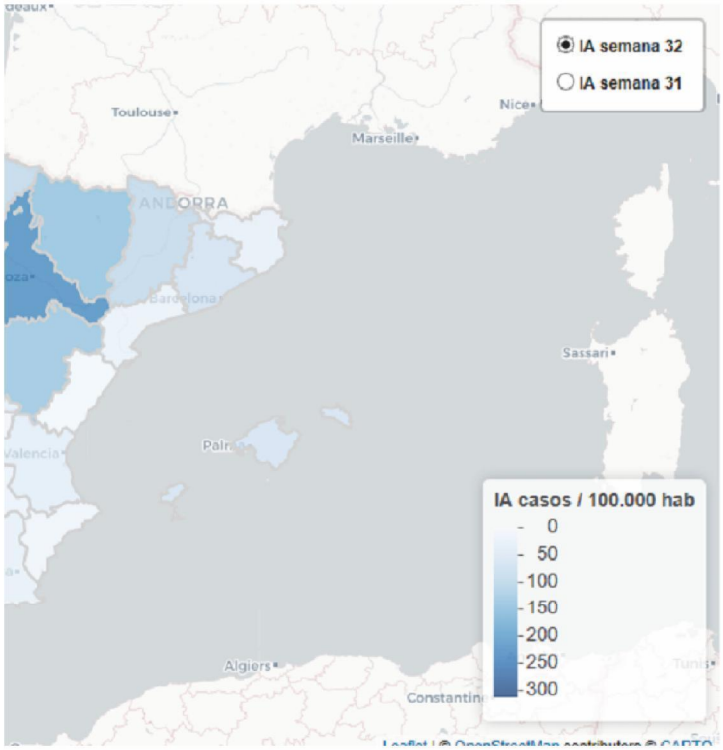
IA semana 32
IA semana 31
Toulouse
Nice
Marseille
ANDORRA
Barcelona
Sassari
Palma
Valencia
Algiers
IA casos / 100.000 hab
0
50
100
150
200
250
300

ACTIONS


Lille
Belgique
Luxembourg
Allemagne
Strasbourg
Dijon
Suisse
Lyon

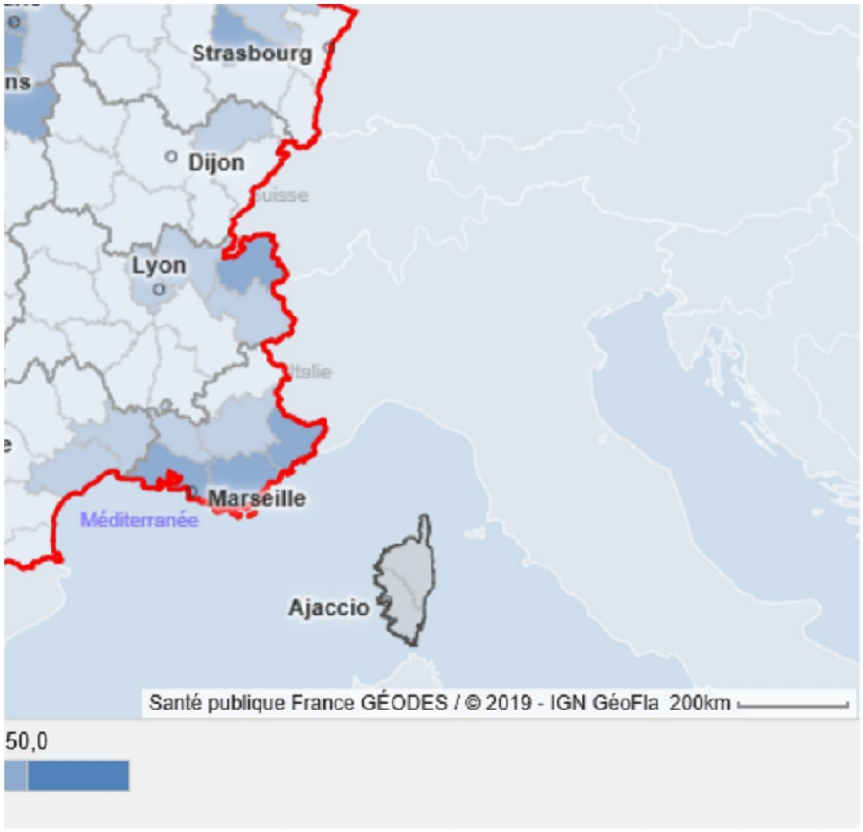
Strasbourg
Dijon
Lyon
Marseille
Méditerranée
Ajaccio
Santé publique France GÉODES / © 2019 - IGN GéoFla 200km
50,0

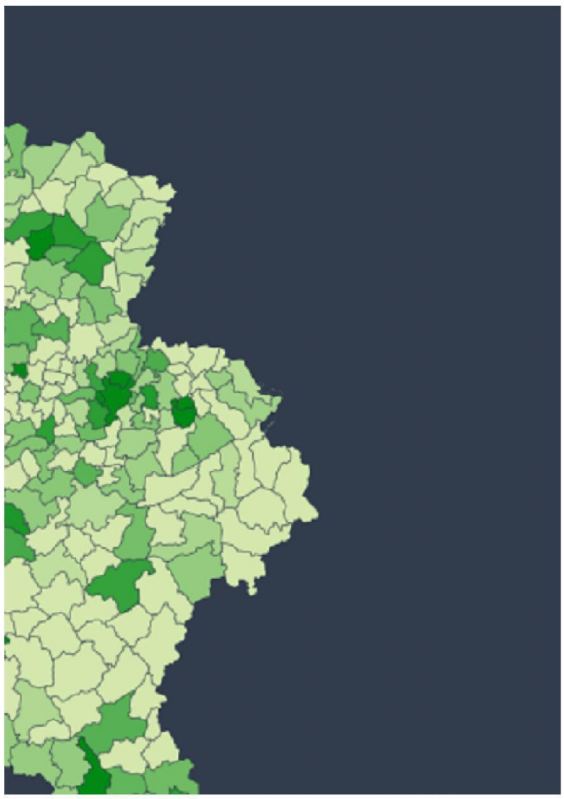

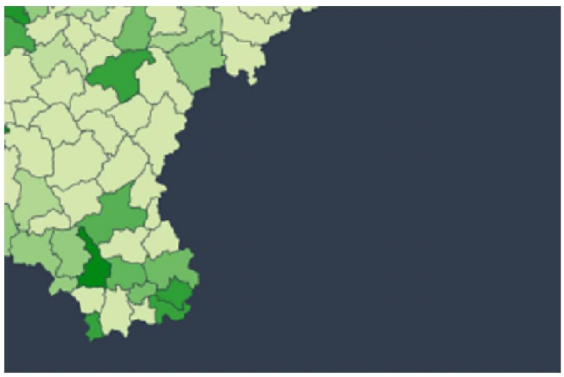

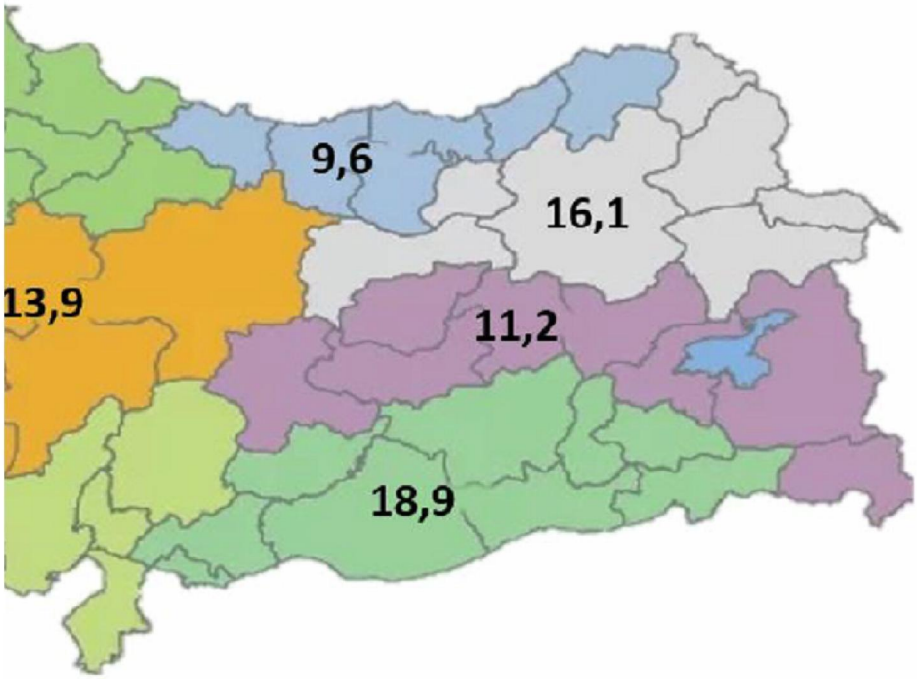

ation of New

Istanbul	7,3
Western Marmara	1,7
Aegean	4,9
Eastern Marmara	6,2
Western Anatolia	17,5
Mediterranean	5,8
Central Anatolia	13,9
Western Blacksea	8,0
Eastern Blacksea	9,6
Northeastern Anatolia	16,1
Mideastern Anatolia	11,2
Southeastern Anatolia	18,9
Turkey	**9,6**

ı rate per 100 000,

Mideastern Anatolia	11,2
Southeastern Anatolia	18,9
Turkey	9,6

ı rate per 100 000,

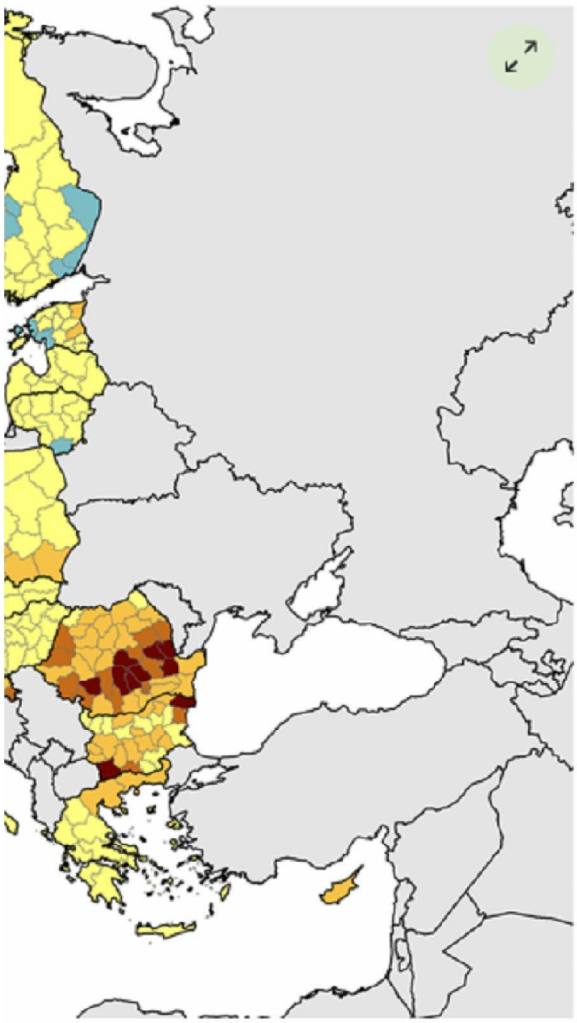

för respektive region v 28 till 31.

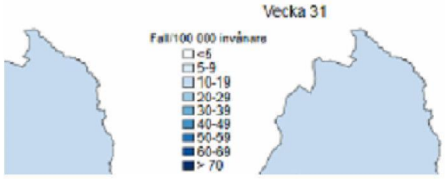

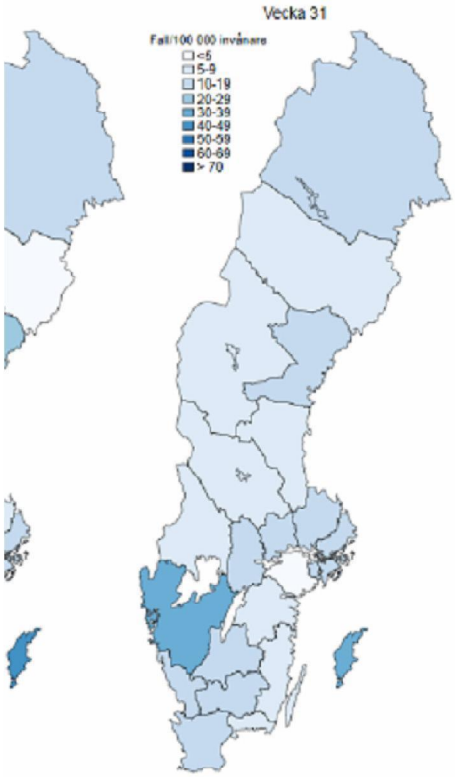
Vecka 31
Fall/100 000 invånare
<5
5-9
10-19
20-29
30-39
40-49
50-59
60-69
> 70

	GERAADPLEEGDE BRONNEN
	explorer?zoomToSelection=true&time=2020-06-29..&casesMetric=true&dailyFreq=true&perCapita=true&smoothing=7&country=NLD~ESP~AND~PRT~ITA~MLT~CYP~GRC&pickerMetric=location&pickerSort=asc
	https://ourworldindata.org/coronavirus-testing#how-many-tests-are-performed-each-day
	https://www.ecdc.europa.eu/en/covid-19/country-overviews
	Epidemiologische rapportages en OSIRIS
	Diplomatieke posten
Opmerkingen	https://www.ecdc.europa.eu/en/covid-19/country-overviews
Populatiegrootte: 11.492.641 inwoners	https://datastudio.google.com/embed/reporting/c14a5cfc-cab7-4812-848c-0369173148ab/page/giyUB

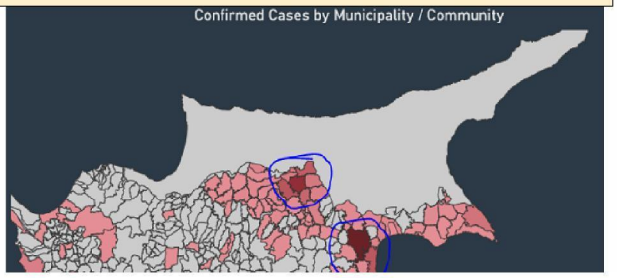

Info data afname aantal testen via site: per dag (11/8: 4024)	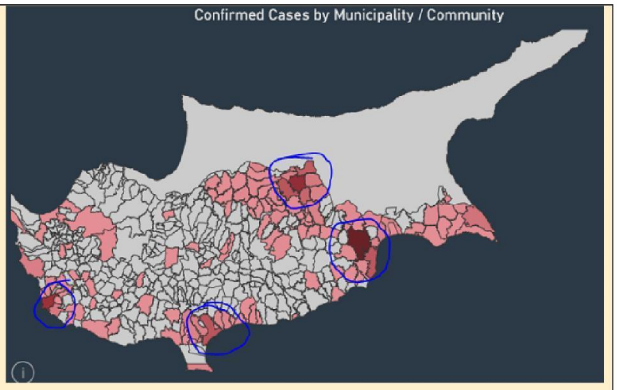 https://covid19.ucy.ac.cy/
	https://www.sst.dk/en/English/Corona-eng/COVID-19-updates-Statistics-and-charts
Populatiegrootte: 83.783.945 inwoners	
Het Franse deel van Sint Maarten: Saint Martin: 39,2 confirmed cases/14 dgn ---------- Populatiegrootte: 65.273.512 inwoners	https://www.santepubliquefrance.fr/dossiers/coronavirus-covid-19/coronavirus-chiffres-cles-et-evolution-de-la-covid-19-en-france-et-dans-le-monde#block-266156
Populatiegrootte: 10.423.055 inwoners	Public health site is verouderd. (muv advies voor reizigers) https://eody.gov.gr/en/

	https://www.covid.is/sub-categories/areas-with-risk-of-infection
Populatiegrootte: 60.461.827 inwoners	
Populatiegrootte: 10.423.055 inwoners	https://www.koronavirus.hr/en
Blijven monitoren	
Populatiegrootte: 441.539 inwoners	https://deputyprimeminister.gov.mt/en/health-promotion/covid-19/Pages/covid-19-infographics.aspx
Populatiegrootte: 9.006.400 inwoners	
Populatiegrootte: 10.423.055 inwoners	

	https://covid19.min-saude.pt/relatorio-de-situacao/
Populatiegrootte: 10.423.055 inwoners	https://cnecovid.isciii.es/covid19/
Populatiegrootte: 10.708.982 inwoners	
Populatiegrootte: 67.886.004 inwoners	https://coronavirus.data.gov.uk/cases

Populatiegrootte: 84.339.067 inwoners	https://covid19.saglik.gov.tr/
	https://dosyamerkez.saglik.gov.tr/Eklenti/38284,covid-19-weekly-situation-report---31-weekpdf.pdf?0&_tag1=794124B94E119EE6BC4BBE6E7CC29E41373E0097
Populatiegrootte: 8.737.369 inwoners	

Populatiegrootte: 106.766 inwoners	

Our World in Data

rzegovina

rzegovina



nds

public





ology



ange



ange





Dataverzameling voor beoordeling veilige landen in Europa

Indicator 1: Aantal positieve testen (confirmed cases) per 2 weken per 100.000 inwoners. Internationale grens: indien **20-50/2 weken/100.000 inwoners is verdere analyse nodig** (zie indicator 3) en **boven de 50/2 weken/1**

Indicator 2: Worden er voldoende testen uitgevoerd? Uitgangspunt: grens van minimaal 40/100.000 per dag (<
Indicator 3: Indien niet wordt voldaan aan indicator 2 (= < 40/100.000 testen per dag) en/of aan indicator 1 bij 2 **Analyseren trend** (uitbraken? Regionaal of landelijk? Risico's voor reiziger?) en **controleren veranderingen in te**
Sterke stijging aantal gevallen bij onveranderd testbeleid: negatief advies;
Onduidelijke trend of lichte stijging en/of veranderingen testbeleid: positief advies met heranalyse na 1 week;
Continue stijging gevallen, niet verklaarbaar door veranderingen in testbeleid: negatief advies.
Indicator 4: Aantal meldingen van COVID-19 gevallen met een recente reisgeschiedenis naar een onveilig land. D waarvan de gegevens uit OSIRIS worden verkregen. Omdat dit geen incidenties betreft worden de aantallen ge de populatiegrootte van het land en de bovengenoemde incidentiecijfers.
Indicator 5: Advies vanuit het Signaleringsoverleg over signalen van uitbraken en sterk toegenomen regionale v
Indicator 6: Bij een stijgende trend in de incidentie of onvoldoende inzichtelijke situaties worden op verzoek va dat land, de teststrategie, de regionale verdeling van de incidentie, de maatregelen die in het land worden geno

EU/EEA landen & UK	Indicator 0.1: confirmed cases per miljoen inwoners/7 dgn	**Indicator 1: confirmed cases per 100.000 inw./14 dgn**	**Indicator 2: aantal testen per 100.000/dag**
België	31.83	**44.6**	**155**

Bulgarije	20.31	**28.4**	**62**
Cyprus	16.15	**22.6**	***no data***
Denemarken	22.81	**31.9**	**403**
Duitsland	11.46	**16.0**	**115**
Estland	3.66	**5.1**	**96**
Finland	3.89	**5.4**	**107**

Frankrijk	35.57	**49.8**	**118**
Griekenland	20.19	**28.3**	**103**
Hongarije	3.53	**4.9**	**27**
Ierland	15.77	**22.1**	**136**

IJsland (EEA/EFTA)	21.77	30.5	155
Italië	8.06	11.3	38 (totaal aantal testen: 73)
Kroatië	35.04	49.1	33
Letland	2.27	3.2	93
Liechtenstein (EEA/EFTA)	18.73	26.2	*no data*
Litouwen	8.97	12.6	142
Luxemburg	57.74	80.8	263
Malta	85.09	119.1	470
Noorwegen (EEA/EFTA)	9.64	13.5	130
Oostenrijk	25.3	35.4	93
Polen	18.38	25.7	56 (totaal aantal testen: 59)

Portugal	19.74	**27.6**	**131**
Roemenië	64.21	**89.9**	**102**
Slovenië	12.58	**17.6**	**39**
Slowakije	8.06	**11.3**	**41**
Spanje	110.31	**154.4**	***no data***

Tsjechië	22.78	**31.9**	**59**
Verenigd Koninkrijk (UK)	15.9	**22.3**	**234**
Zweden	29.32	**41.0**	**76**
Zwitserland (EFTA)	25.37	**35.5**	**66**

Marokko	36.75	**51.5**	**60**

Turkije	14.47	20.3	78
		0.0	
Servie	31.91	44.7	120
Bosnie Hecegovina	66.93	93.7	no data
Noord-Macedonie	55.47	77.7	no data
Montenegro	88.48	123.9	no data
Kosovo	70.51	98.7	no data
Albanie	47.8	66.9	no data
		0.0	
Nederland	35.72	50.0	92

Andorra	77.65	108.7	no data
Belarus	9.71	13.6	74
Faeroe Islands	175.41	245.6	no data
Gibraltar	84.8	118.7	no data
Guernsey	0	0.0	no data
Isle of Man	0	0.0	no data
Jersey	14.13	19.8	no data
Monaco	54.6	76.4	no data
Moldavie	89.81	125.7	no data
Oekraine	36.98	51.8	40
Rusland	34.35	48.1	186
San Marino	8.42	11.8	no data
Vaticaanstad	0	0.0	no data

Aruba	656.98	919.8	no data
Bonaire St. Eustatius & Saba	0	0.0	no data
Curacao	3.48	4.9	no data
Sint Maarten	456.4	639.0	no data

Sint Eustachius	0	0.0	*no data*
Saba	0	0.0	*no data*

19/8/2020 Confirmed cases Balkan:

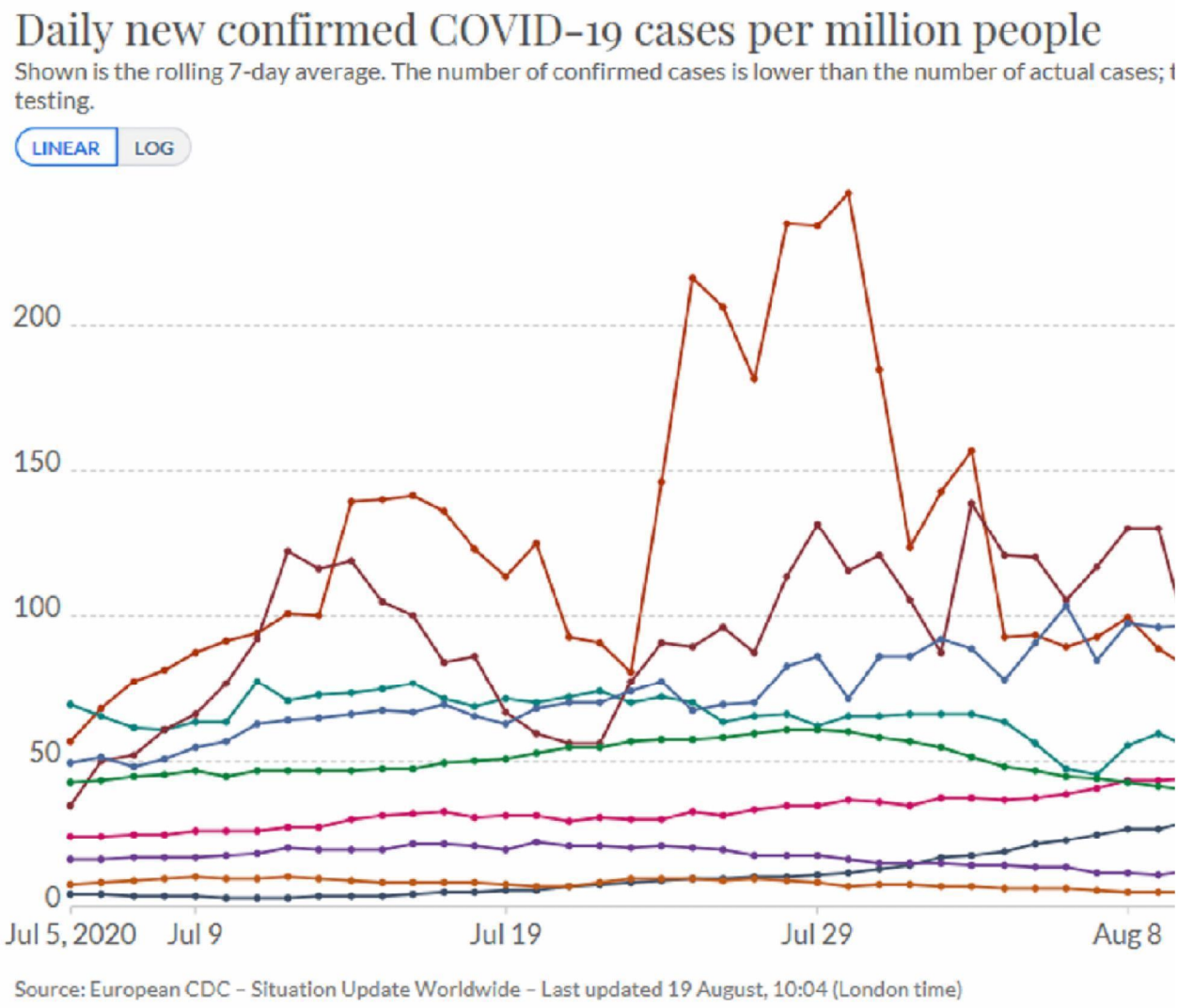

19/8/2020 Confirmed cases Oost Europa:

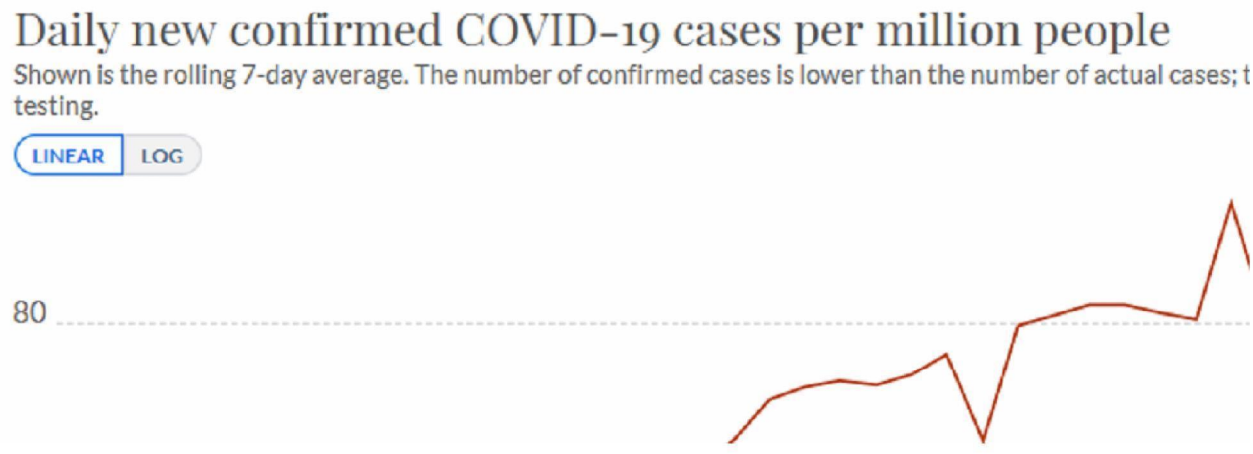

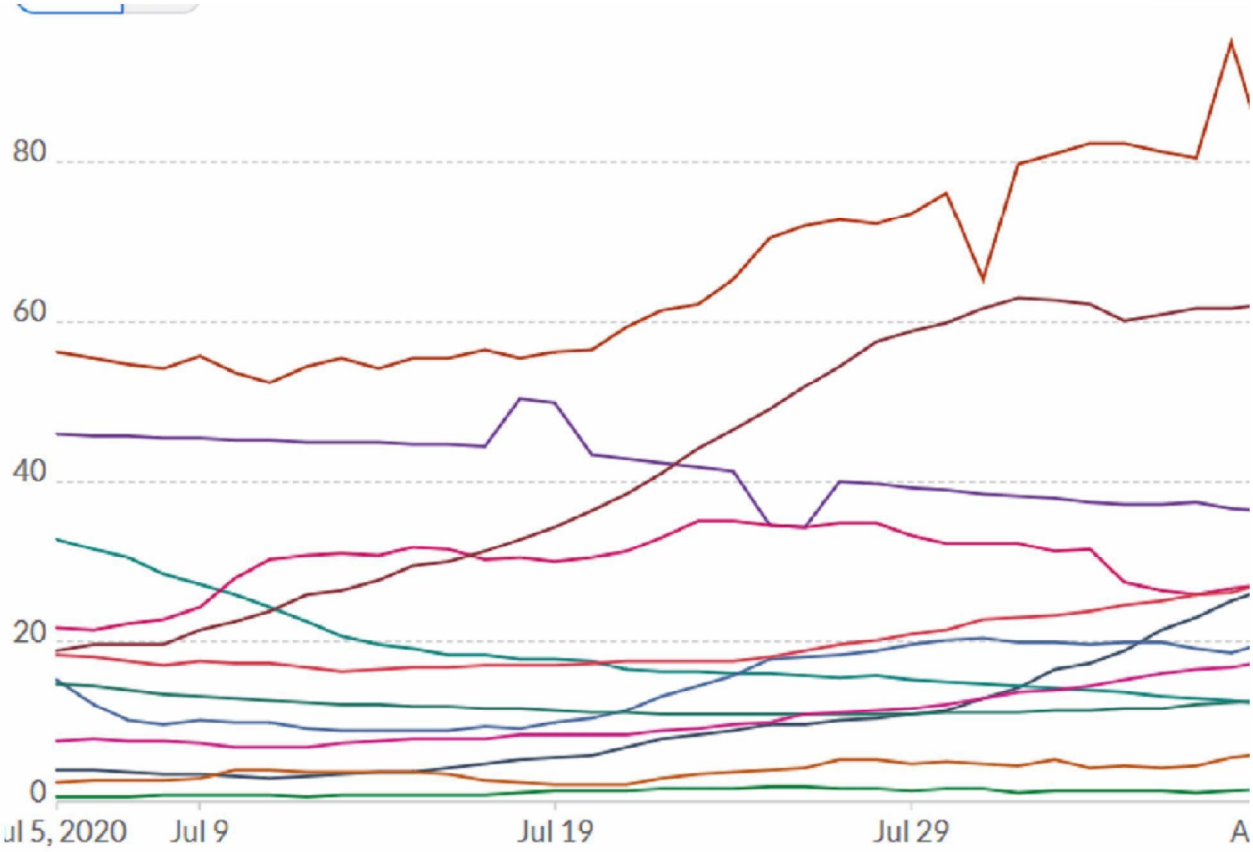

Source: European CDC – Situation Update Worldwide – Last updated 19 August, 10:04 (London time)

19/8/2020 Confirmed cases Noord Europa:

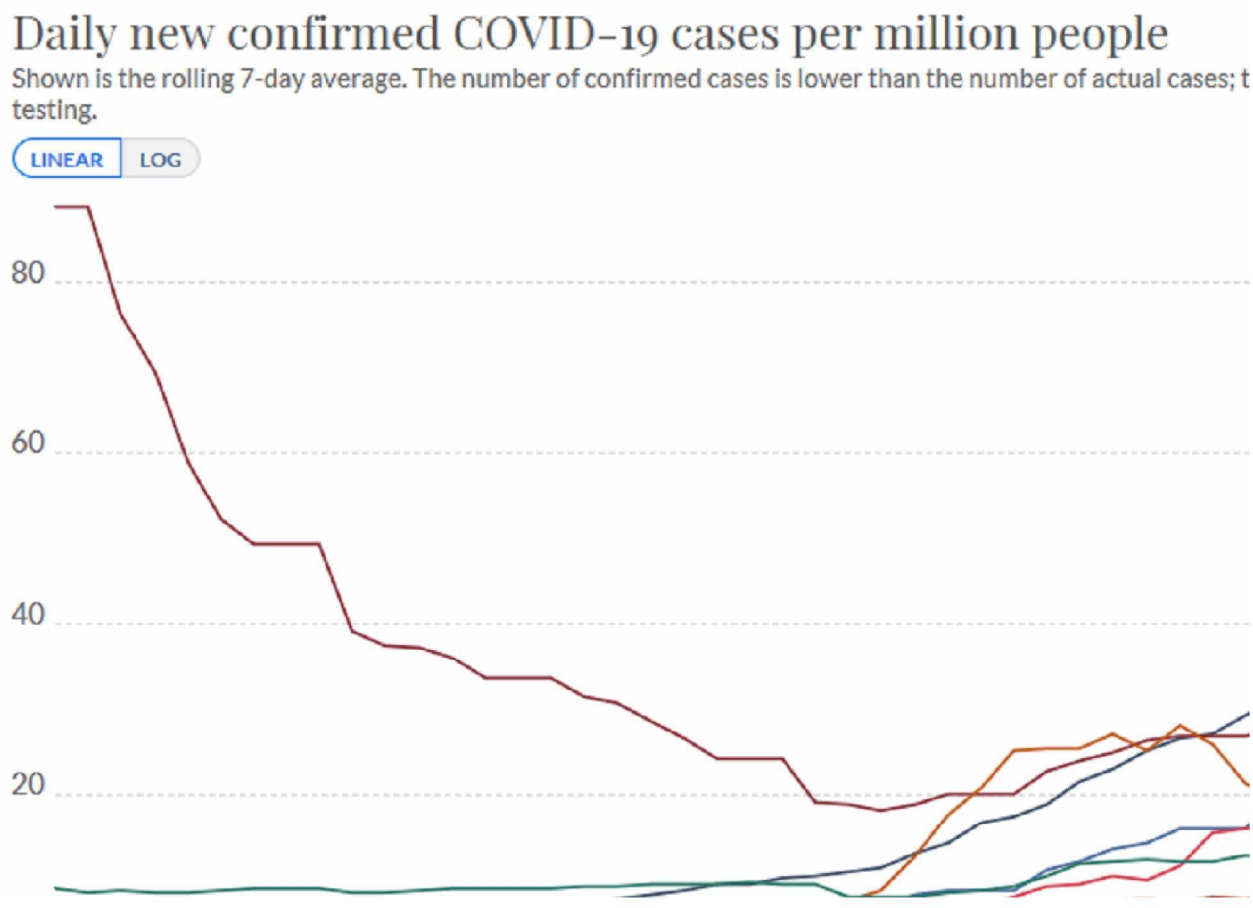

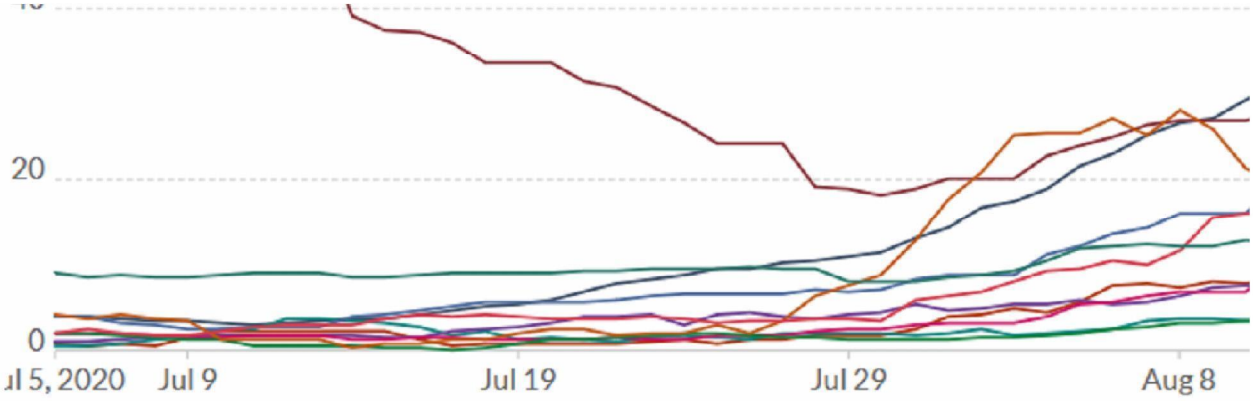

Source: European CDC – Situation Update Worldwide – Last updated 19 August, 10:04 (London time)

19/8/2020 Confirmed cases West Europa:

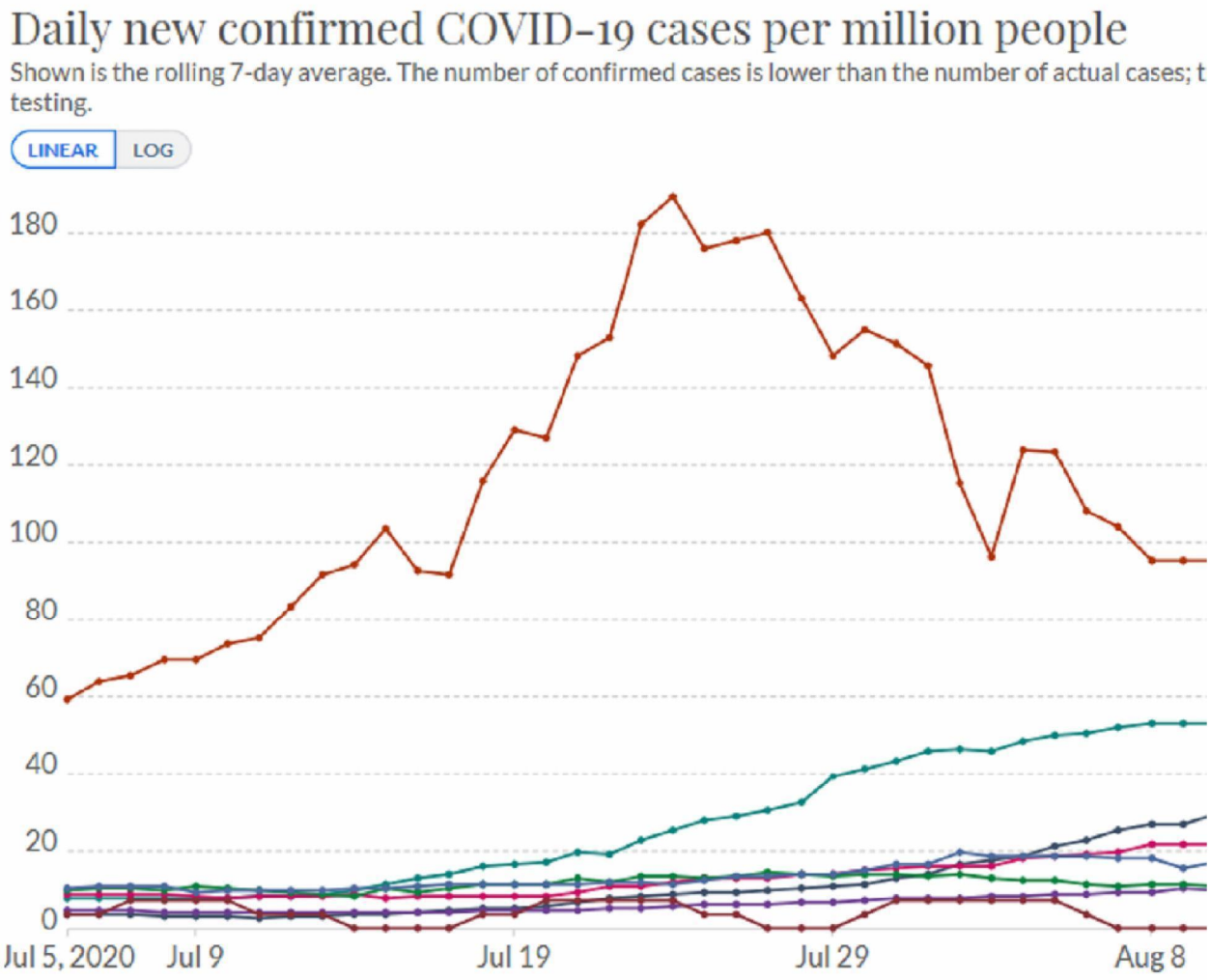

Source: European CDC – Situation Update Worldwide – Last updated 19 August, 10:04 (London time)

19/8/2020 Confirmed cases Zuid Europa:

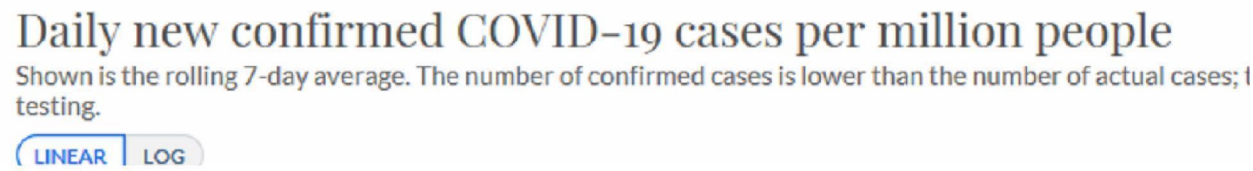

Daily new confirmed COVID-19 cases per million people

Shown is the rolling 7-day average. The number of confirmed cases is lower than the number of actual cases; t
testing.

LINEAR | LOG

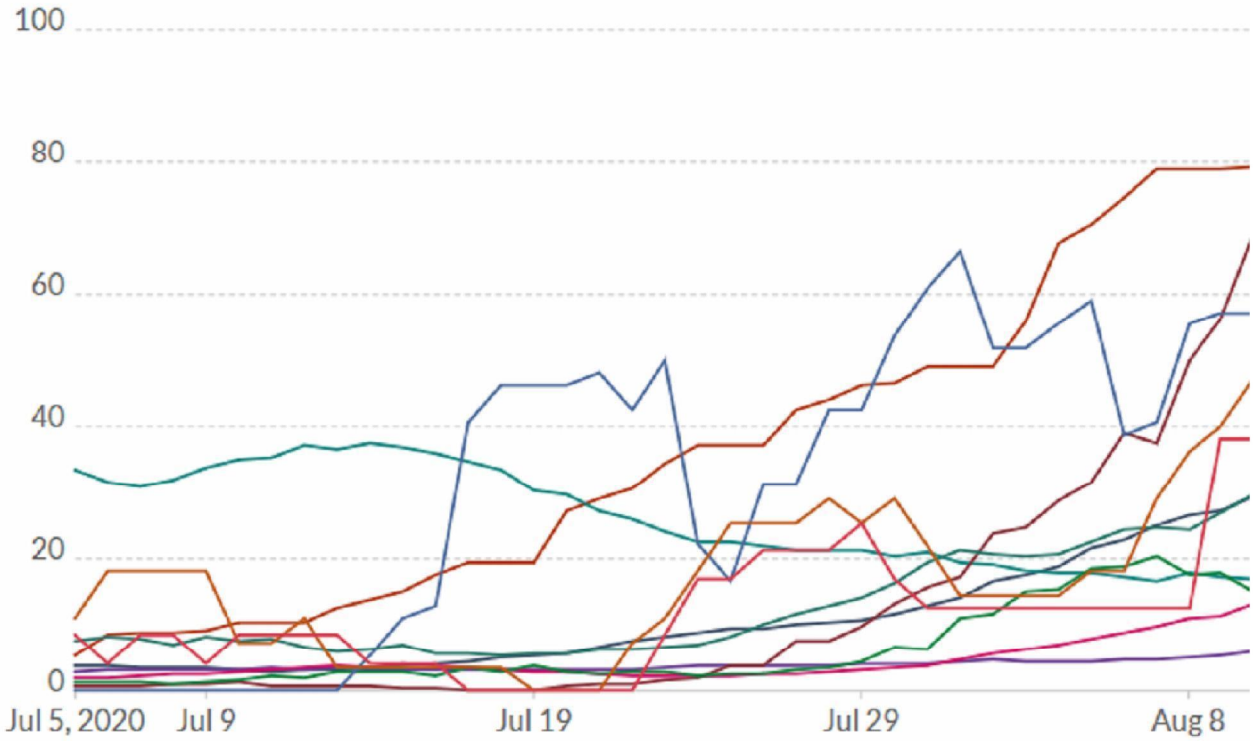

Source: European CDC – Situation Update Worldwide – Last updated 19 August, 10:04 (London time)

19/8/2020 Incidentie confirmed cases van de afgelopen week per 100.000 inwoners in Belgie:

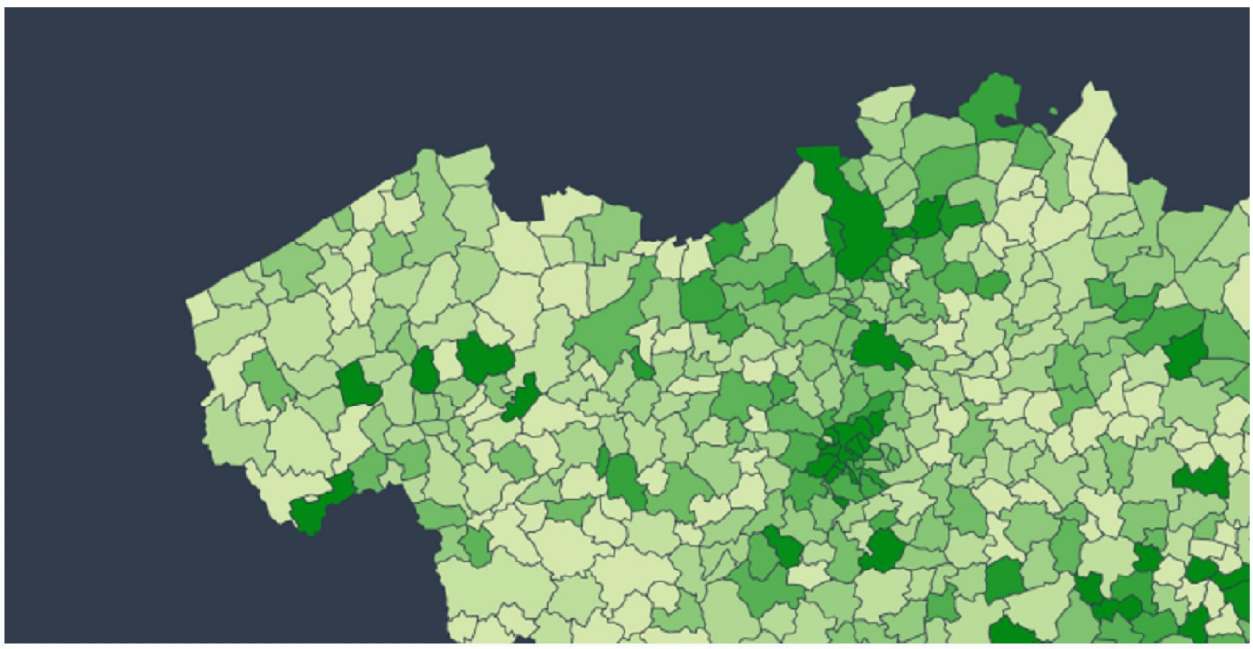

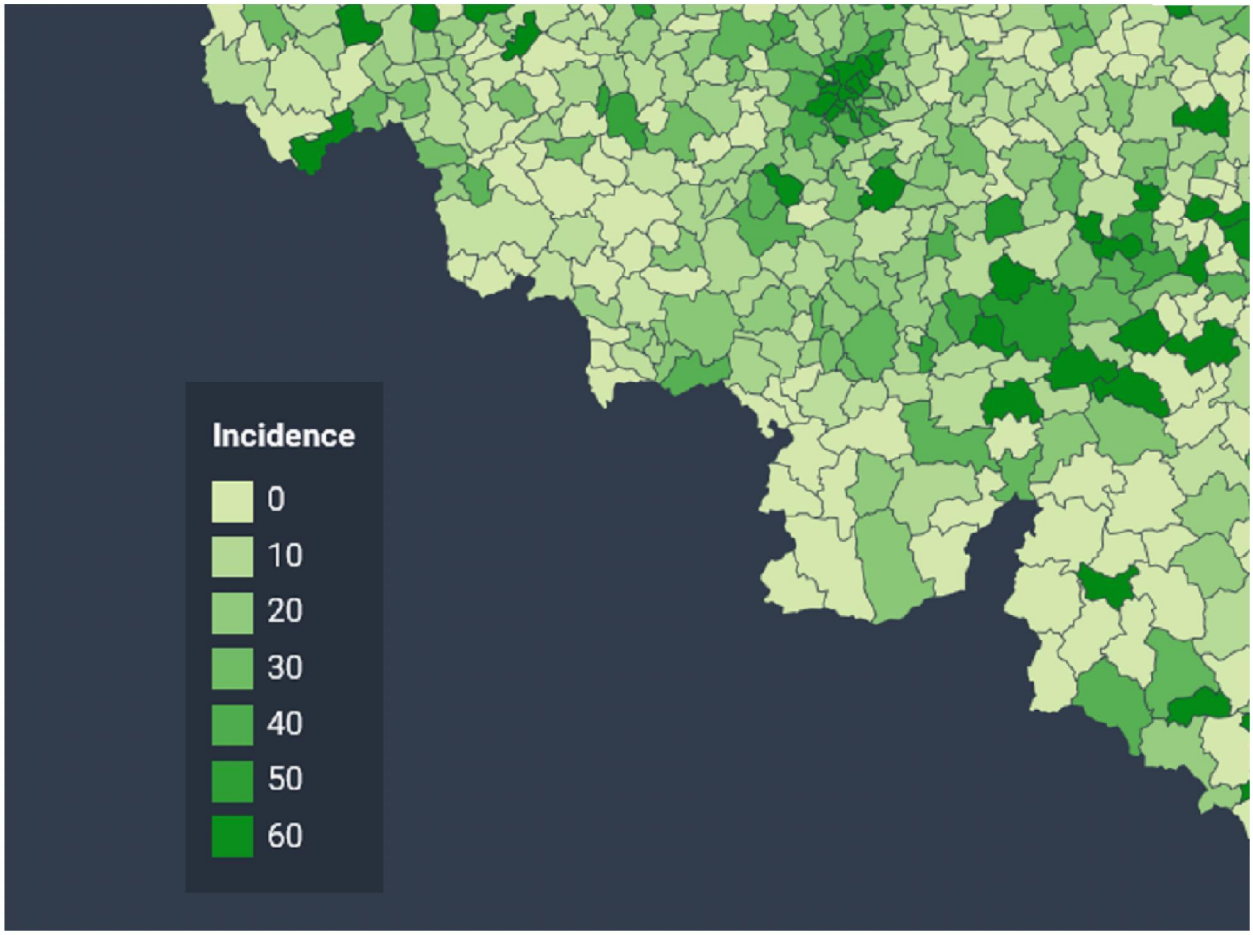

19/8/2020 confirmed cases per gemeente in Cyprus:

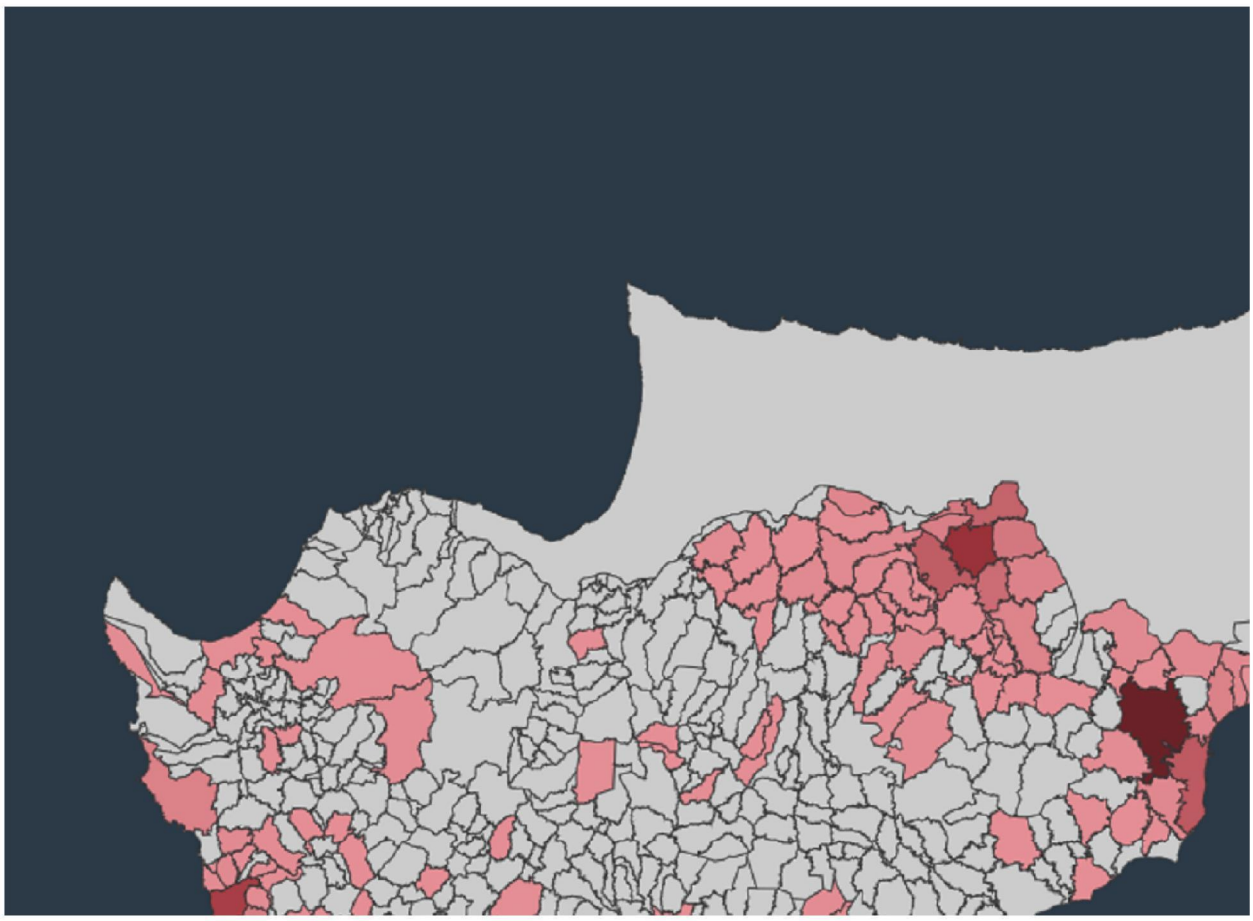

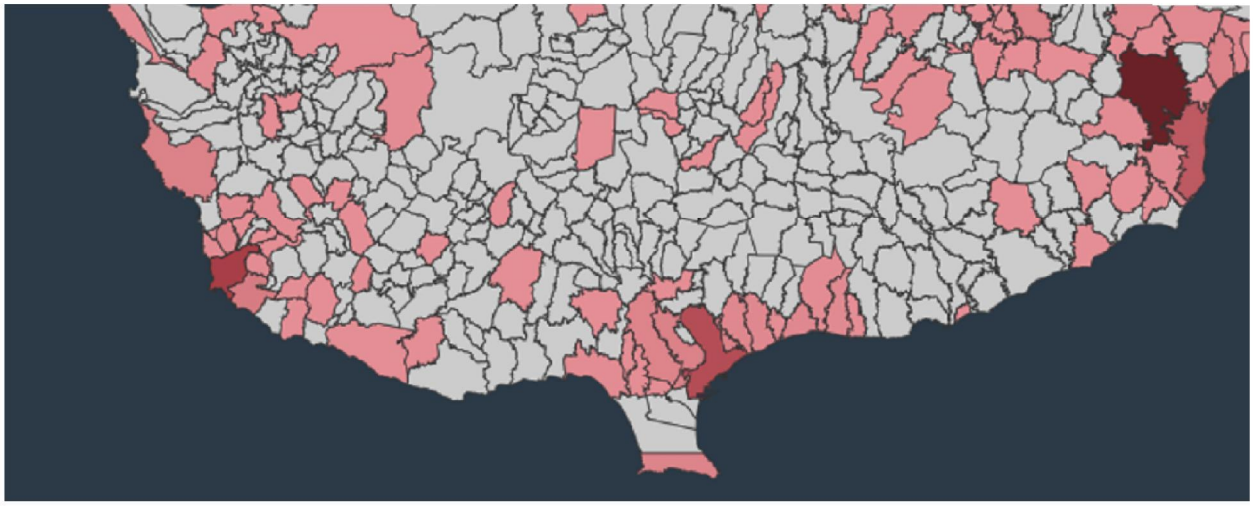

19/8/2020 Testdata (totaal aantal tests per dag) en confirmed cases Cyprus:

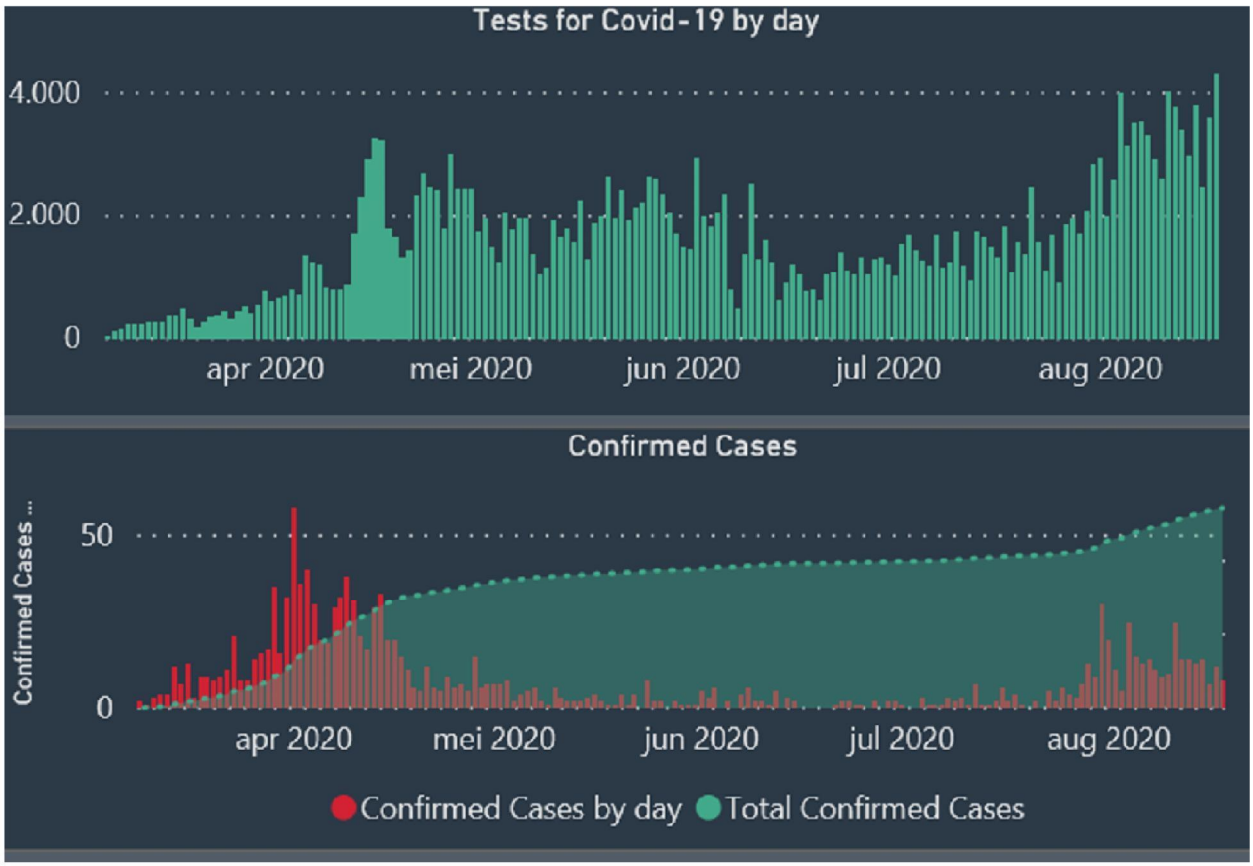

19/8/2020 Incidentie confirmed cases van de afgelopen week per 100.000 inwoners in Frankrijk:

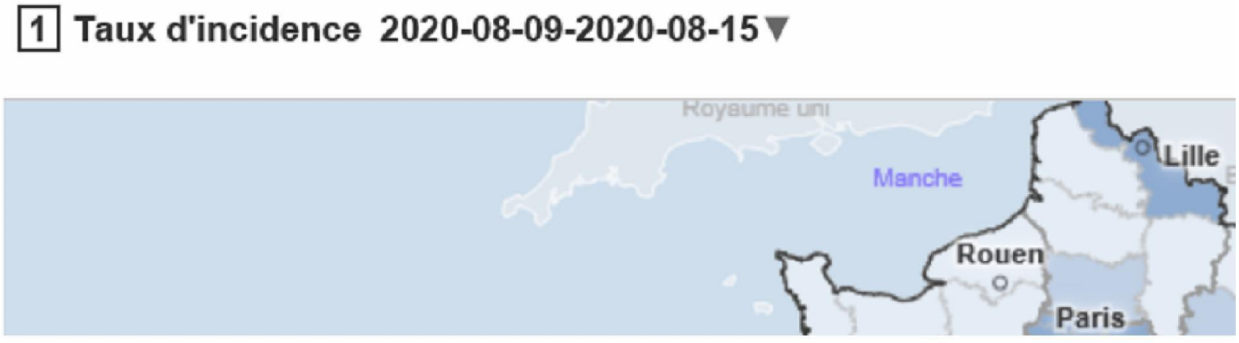

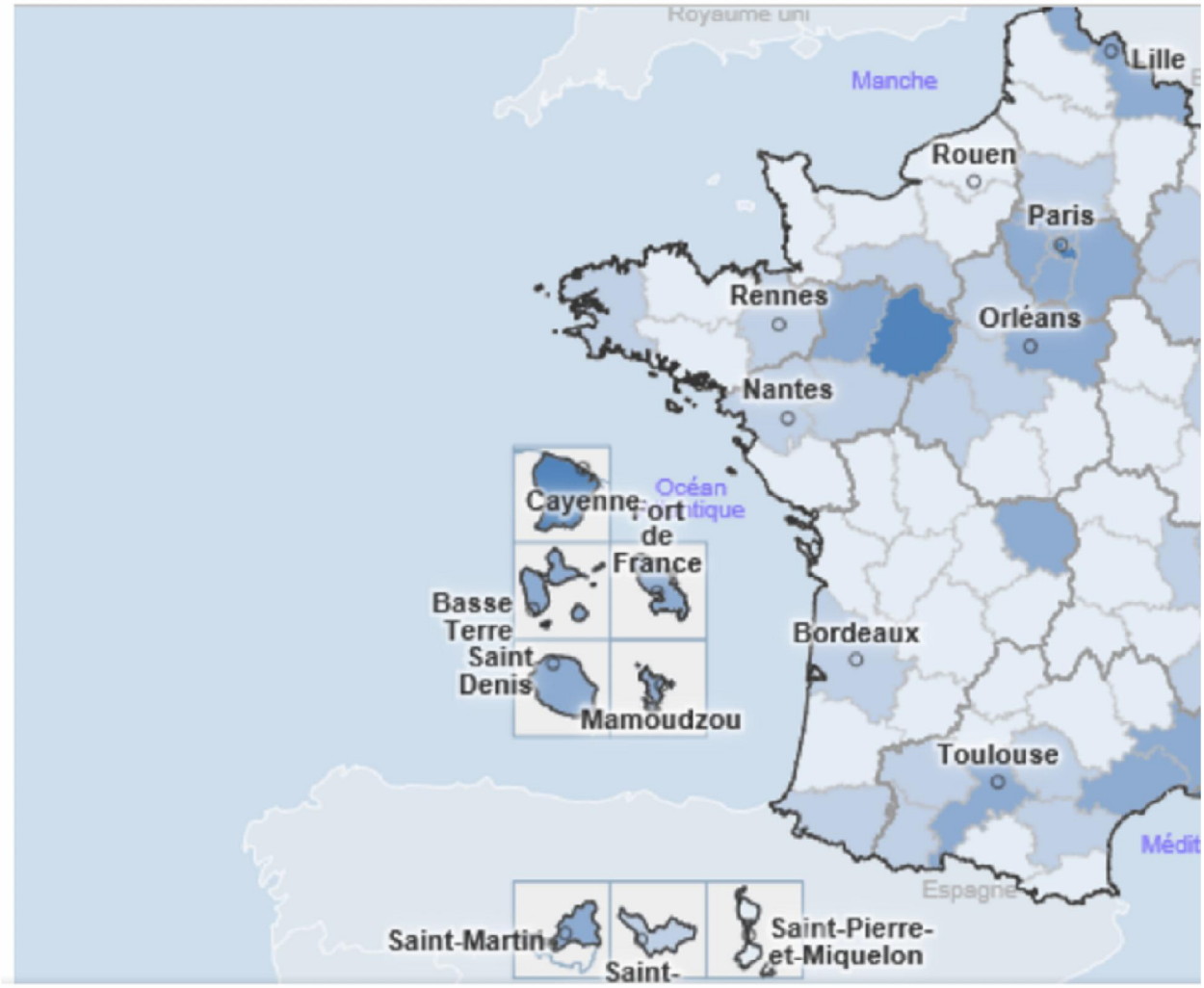

19/8/2020 Grafiek confirmed cases Malta:

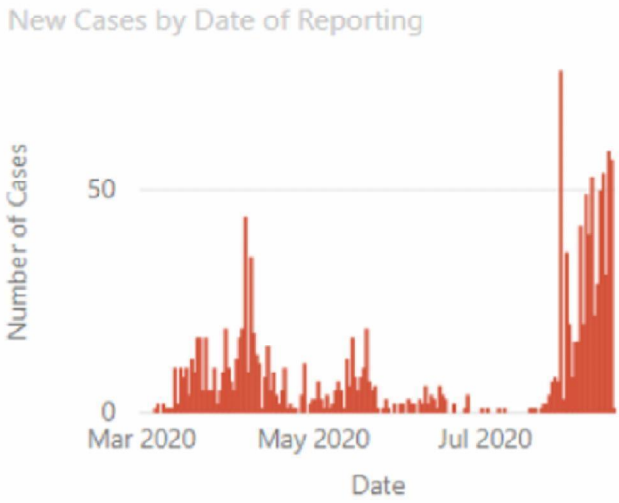

20/8/2020 incidentie confirmed cases van de afgelopen week per 100.000 inwoners Turkije:



Date

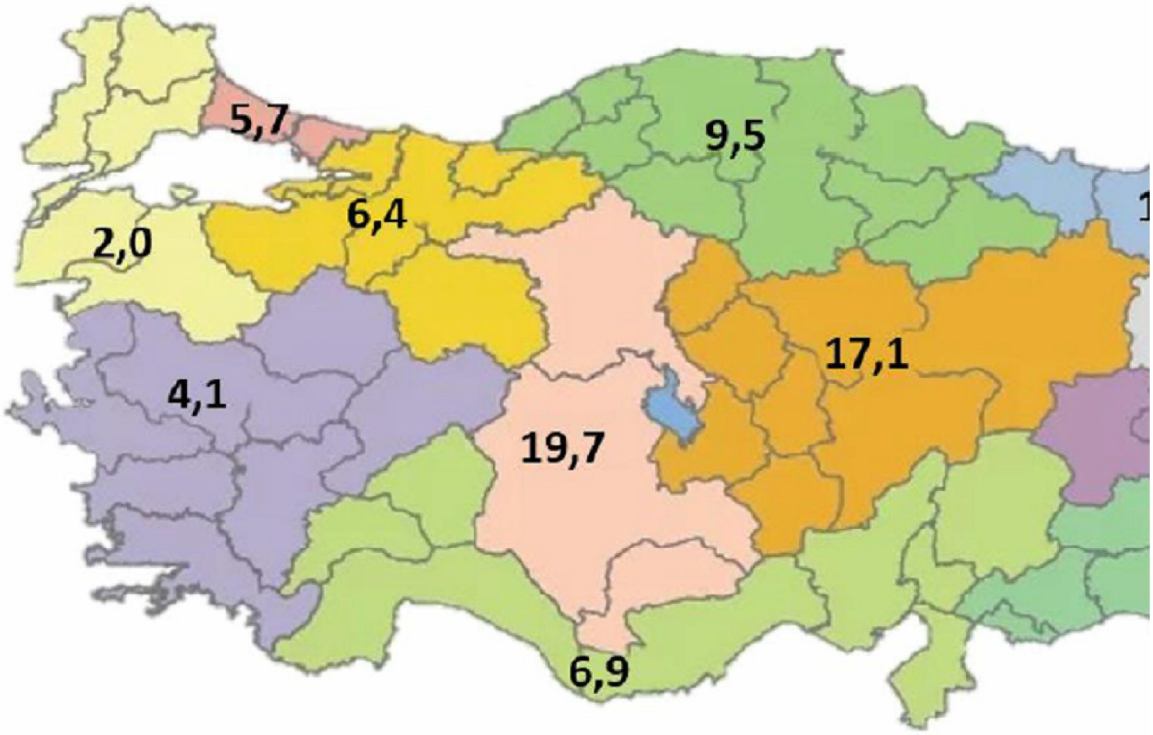

Figure 1: 7 Day Incidence per 100.000 Population of New COVID-19 Cases by NUTS-1, Turkey

Week 33: ECDC's Weekly Geographical Distribution of COVID-19 confirmed cases per 100.000/14 days



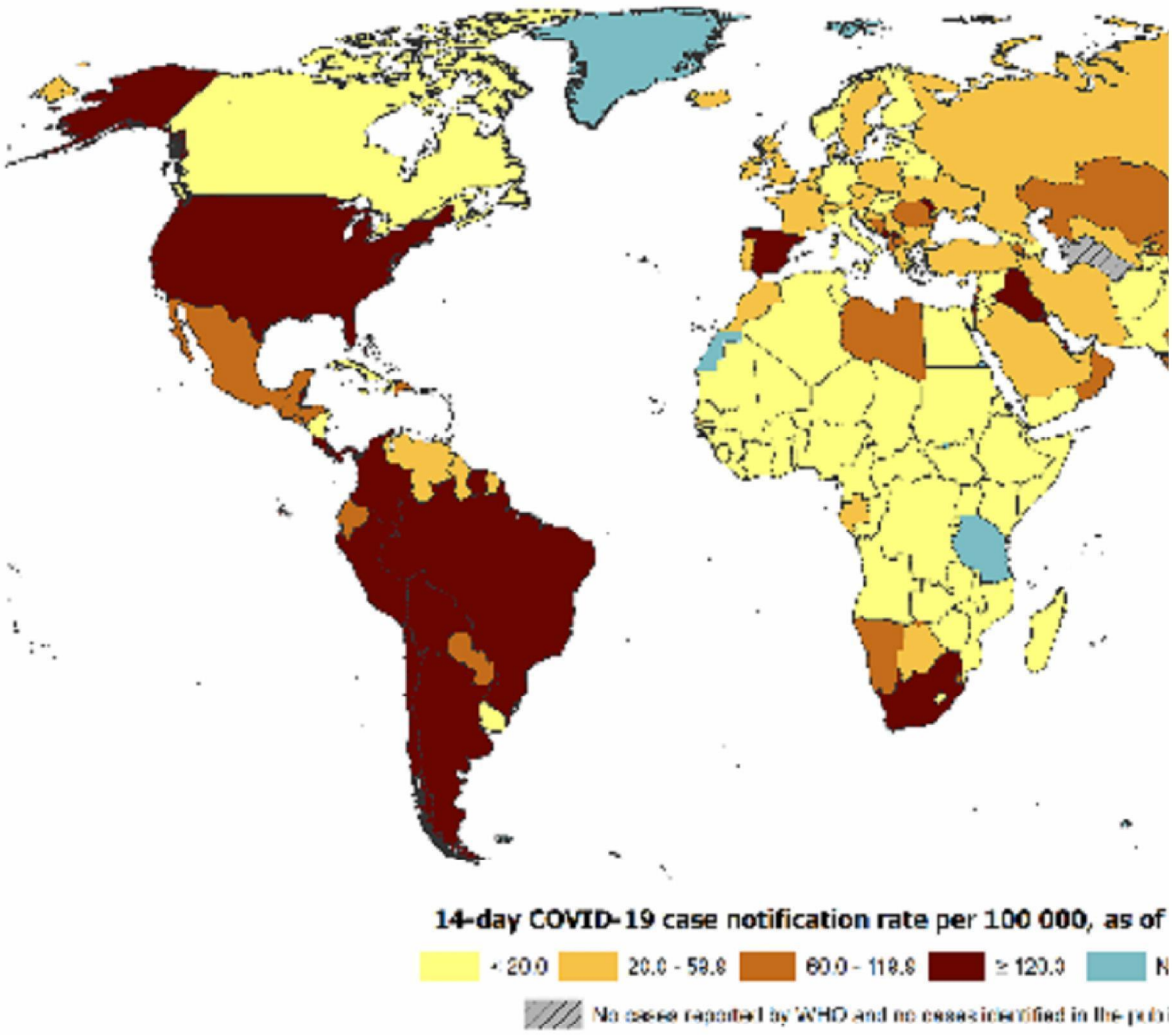
ecdc
14-day COVID-19 case notification rate per 100 000, as of
< 20.0
20.0 - 59.9
60.0 - 119.9
≥ 120.0
N
No cases reported by WHO and no cases identified in the pub
The boundaries and names shown on this map do not imply official endorsement or acceptance by the European Union

Indicator 3: verdere analyse	Indicator 4: Signaleringsoverleg	Indicator 5: importgevallen laatste 7 dagen	Indicator 6: info vanuit diplomatieke posten	Conclusie Veilig of Onveilig land
Blijvende hoge incidentie rondom Antwerpen (190 per 2wk/100.000). Brussel (168 2wk/100.000), Luik (118 2wk/100k), Mechelen: 180 2wk/100k. Een flinke stijging in regio Manhay (Ardennen) 1124 2wk/100.000: is wel een kleine populatie. en Wijnegem (naast Antwerpen) met 388 (Verder zie kaartje: diverse clusters verspreidt over het land	geen	38	Maatregelen in Brussel en regio Antwerpen zijn strenger geworden. Er is een verplichting voor het dragen van mondneusmaskers, vroege sluiting horeca, beperkingen verkoop alcohol, etc.	**Veilig m.u.v. Antwerpen en Brussel**

Uitbraken vooral in zuidwesten en noordoosten van het land.		0	Gezien de beperkte beschikbaarheid van regionale gegevens en beperkte zicht op de geldende maatregelen wordt input gevraagd van de diplomatieke post.	**Onveilig**
De hoogste incidentie verplaatst zich naar naastgelegen regio's van Larnaka (naar Aradippou) en van Nicosia (naar Strovolos). Ook de steden Paphos in het westen en Lemesos in het zuidwesten zijn nog steeds licht verhoogd (zie kaartje onder de tabel)				**Veilig**
				Veilig, nauwlettend blijven monitoren.
		50		**Veilig**
				Veilig
				Veilig

Parijs heeft een indidentie van 147 per 100.000/2wk; direct omliggende regio's zijn ook verhoogd: max rond de 100. Mayenne (in het westen neemt verder af naar 45,2, maar naastgelegen regio Sarthe stijgt naar 121,4. Bouches-du-Rhone aan de zuidkust is het hoogst: 170 Omliggende regio's aan de zuidkust varieren tussen de 72 en 105,4 per 100.000/2wk		195	Maatregelen zijn vergelijkbaar met maatregelen in Nederland.	**Veilig m.u.v. Parijs, Bouches-du-Rhone (Marseille), Sarthe, Hérault (Montpellier) en Alpes Maritimes (Nice). De situatie wordt nauwlettend gemonitord gezien de stijging van de incidentie in het hele land.**
Grensgebieden met Balkan monitoren. In de grafieken een lichte stijging te zien		29		**Veilig, nauwlettend blijven monitoren.**
Regionaal worden geen uitschieters gezien.			Er komt erg weinig informatie uit Hongarije. Gezien de stijgende incidentie in Europa en in Oost-Europa, de lage testincidentie en de toename van import wordt meer informatie gevraagd aan de diplomatieke post.	**Voor nu veilig in afwachting op info Ambassade**
				Veilig, nauwlettend blijven monitoren.

Stijgt gestaag, monitoren				**Veilig, nauwlettend blijven monitoren.**
		19		**Veilig**
Met name rondom Zagreb en regio Split zijn hoge aantallen confirmed cases. Ook Zadar en Istrie verhoogd. Onvoldoende verklaring voor te lage testincidentie.		21	De diplomatieke post geeft aan dat testcapaciteit wordt uitgebreid, maar dat aan de kust, op de eilanden, de testfaciliteiten beperkt zijn.	**Onveilig**
				Veilig
			Monitoren	**Veilig**
				Veilig
Dalende trend zet door		0	Luxemburgse overheid gaf vorige week aan dat 79% van de bevolking is getest.	**Veilig**
		58		**Onveilig**
				Veilig
stijging rondom Wenen en Steiermark, blijven monitoren		14		**Veilig, nauwlettend blijven monitoren.**
Regionale cijfers zijn schaars. Er worden geen grote uitbraken in het land gemeld.		11	De diplomatieke post meldt een stabiele situatie, met clusters verspreid over het land. Maatregelen zijn vergelijkbaar met andere Europese landen en worden strenger als zich verheffingen van de incidentie voordoen.	**Veilig, nauwlettend blijven monitoren.**

Lissabon heeft dalende trend		0	Input van de diplomatieke post bevestigt het beeld dat we over Portugal hebben.	**Veilig m.u.v. regio Lissabon en directe omgeving**
Regionaal zijn hoge incidenties te zien in meerdere regio's in het land.		0	Input van diplomatieke post wordt opgevraagd.	**Onveilig**
Geen grote regionale verschillen.		0	Input wordt nu gevraagd van diplomatieke post i.v.m. met onverklaarde lage incidentie, achterblijvende testincidentie, in een deel van Europa met veel uitbraken.	**Veilig, nauwlettend blijven monitoren.**
Weinig regionale verschillen in incidentie.			Input wordt nu gevraagd van diplomatieke post i.v.m. met onverklaarde lage incidentie, achterblijvende testincidentie, in een deel van Europa met veel uitbraken.	**Veilig, nauwlettend blijven monitoren.**
Aantallen blijven stijgen, ook in andere delen van het land incl. Tenerife en Gran Canaria		252	Diplomatieke post geeft aan dat situatie in Spanje verslechtert en meerdere regio's onveilig zijn.	**Onveilig**

Hoogste incidentie in Praag met ongeveer 50/100k/dag.		???23	Input wordt nu gevraagd van diplomatieke post i.v.m. met onverklaarde lage incidentie, achterblijvende testincidentie???, in een deel van Europa met veel uitbraken.	**Veilig, nauwlettend blijven monitoren.**
Aberdeen stijging, strikte maatregelen worden lokaal genomen. VK raadt mensen af om naar de stad te komen. Ook regio Edinburgh zit in de lift.		8		**Veilig m.u.v. Aberdeen (Schotland)**
hoge incidentie in Västra Götalands län (regio met Gotenburg als hoofdstad) met een incidentie van 70/100k/14d. Andere regio's zitten daar ver onder, met uitzondering van Kronoberg, waar een recente toename gezien wordt. Dit is een regio met een relatief kleine bevolking.		0	Input van de ambassade bevestigt het beschreven beeld van de situatie.	**Zweden is nu veilig m.u.v. de regio Västra Götalands län (Gotenburg).**
Stijgt met name rondom Geneve en Zurich				**Veilig, nauwlettend blijven monitoren.**

				Onveilig

Centraal, NoordOost en MiddenOost Anatolie zijn de sterkste stijgers van deze week. ZuidOost en West Anatolie blijven de meeste cases houden. De kustregio's blijven relatief lager in cases. Zie kaartje.		64		**Veilig m.u.v. Zuidoost/centrale regio's**

		4		**Onveilig**
				Onveilig
				Onveilig
				Onveilig
				Onveilig
				Onveilig

				Onveilig
				Onveilig
				Onveilig
			Stijgt	
				Veilig
				Veilig
				Veilig
			Stijgt	**Onveilig**
				Onveilig
				Onveilig
				Onveilig
				Veilig
				Veilig

		28		**Onveilig**
				Veilig
				Veilig
				Onveilig

				Veilig
				Veilig

r million people

er than the number of actual cases; the main reason for that is limited

Our World in Data

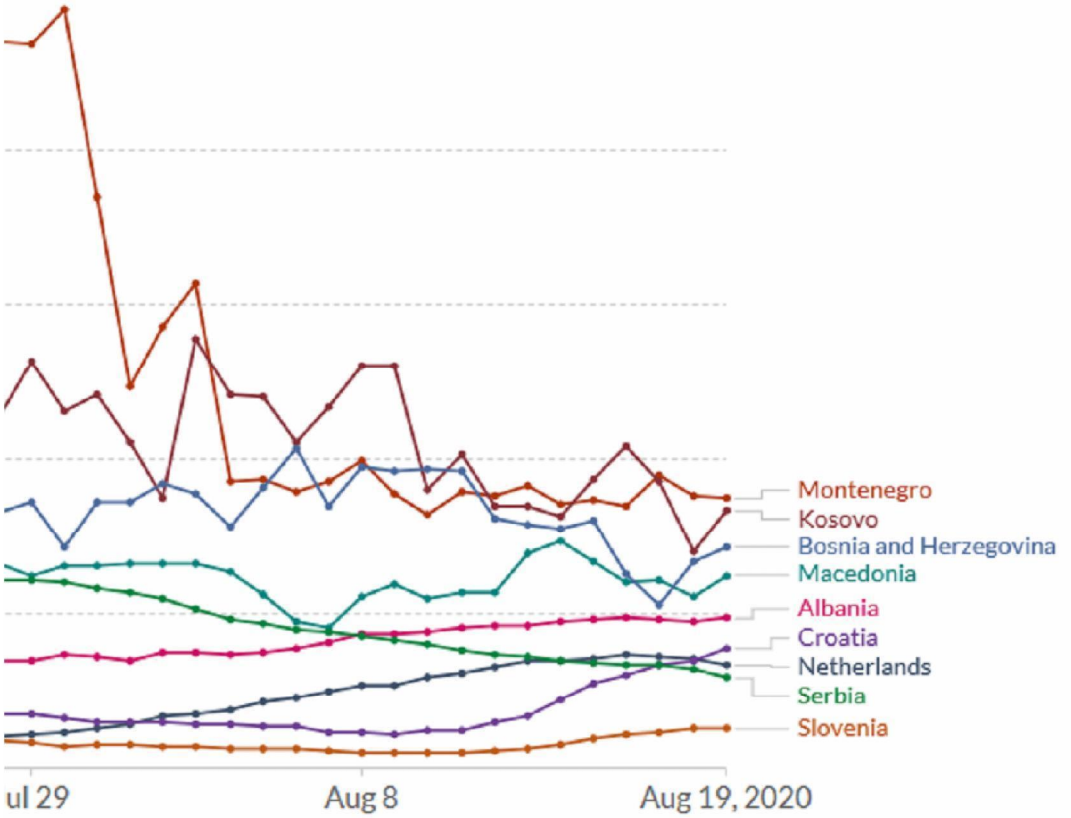

):04 (London time)

CC BY

r million people

er than the number of actual cases; the main reason for that is limited

Our World in Data

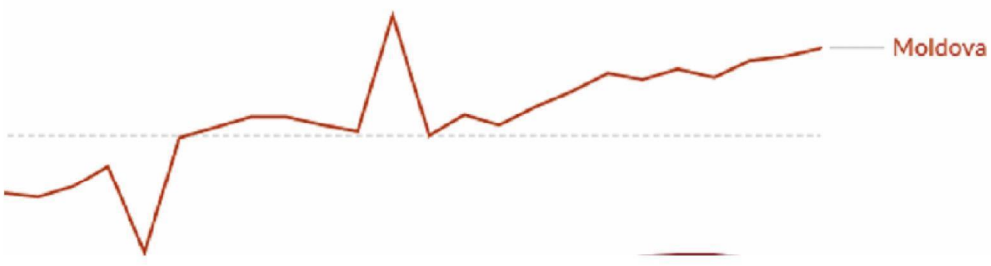

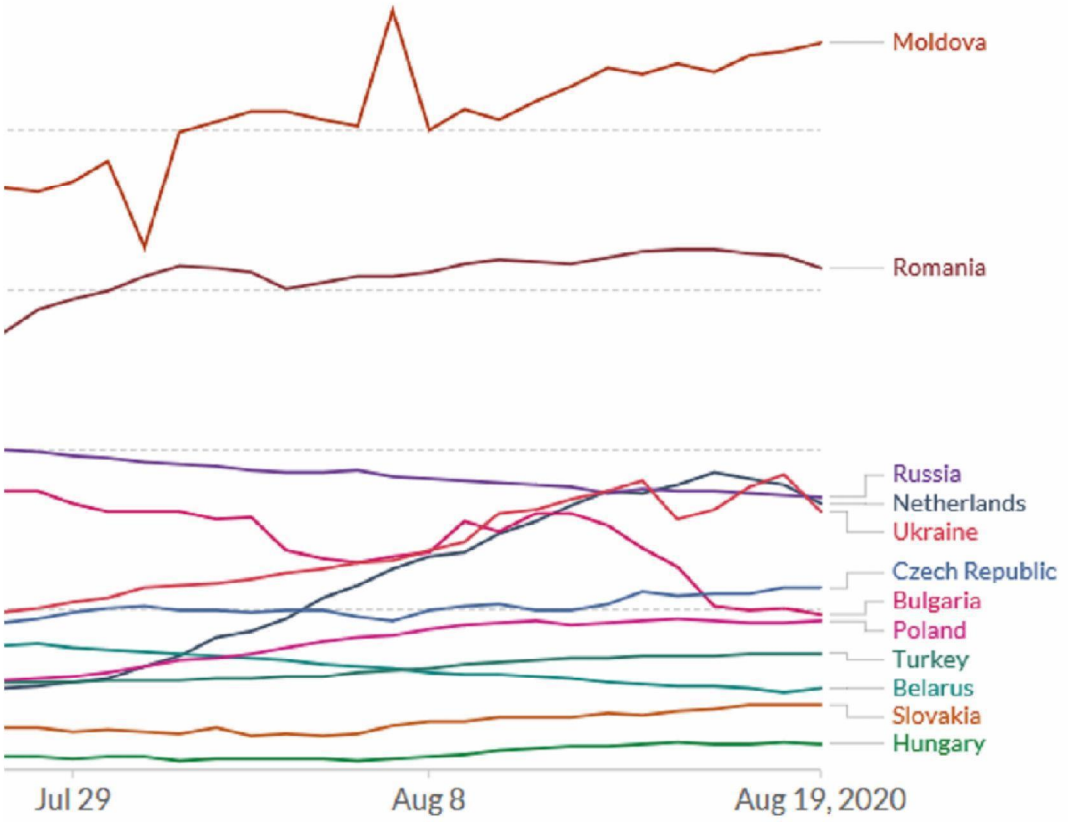

:04 (London time)

CC BY

r million people

er than the number of actual cases; the main reason for that is limited

Our World in Data

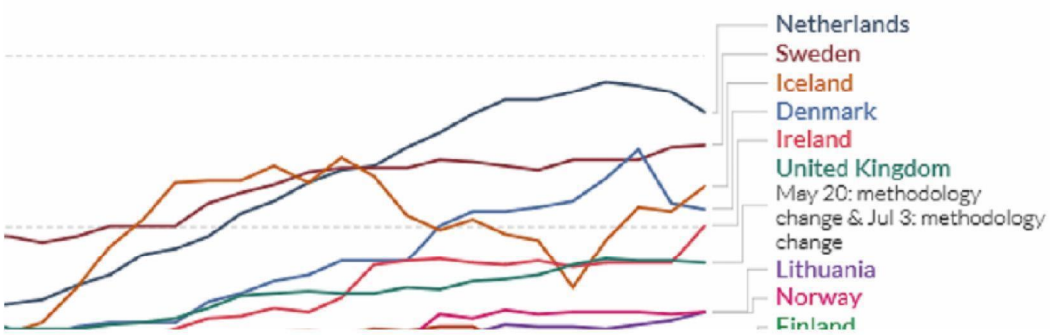

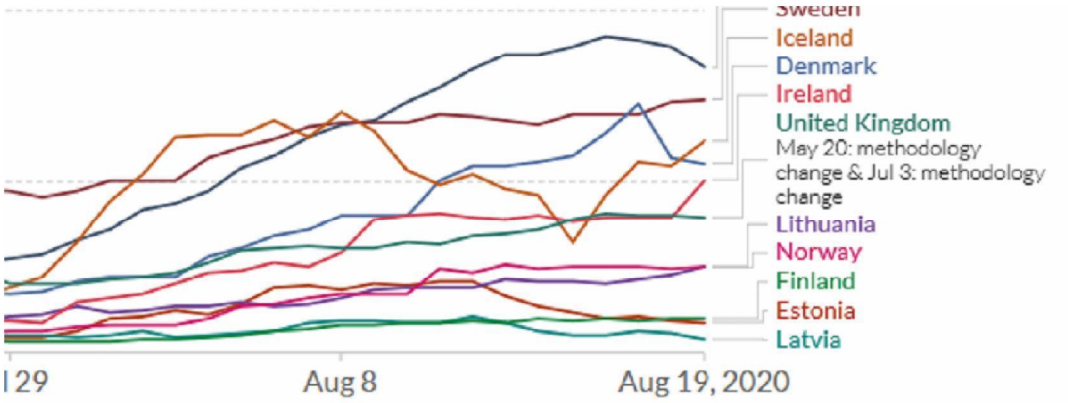

:04 (London time)

CC BY

r million people

er than the number of actual cases; the main reason for that is limited

Our World in Data

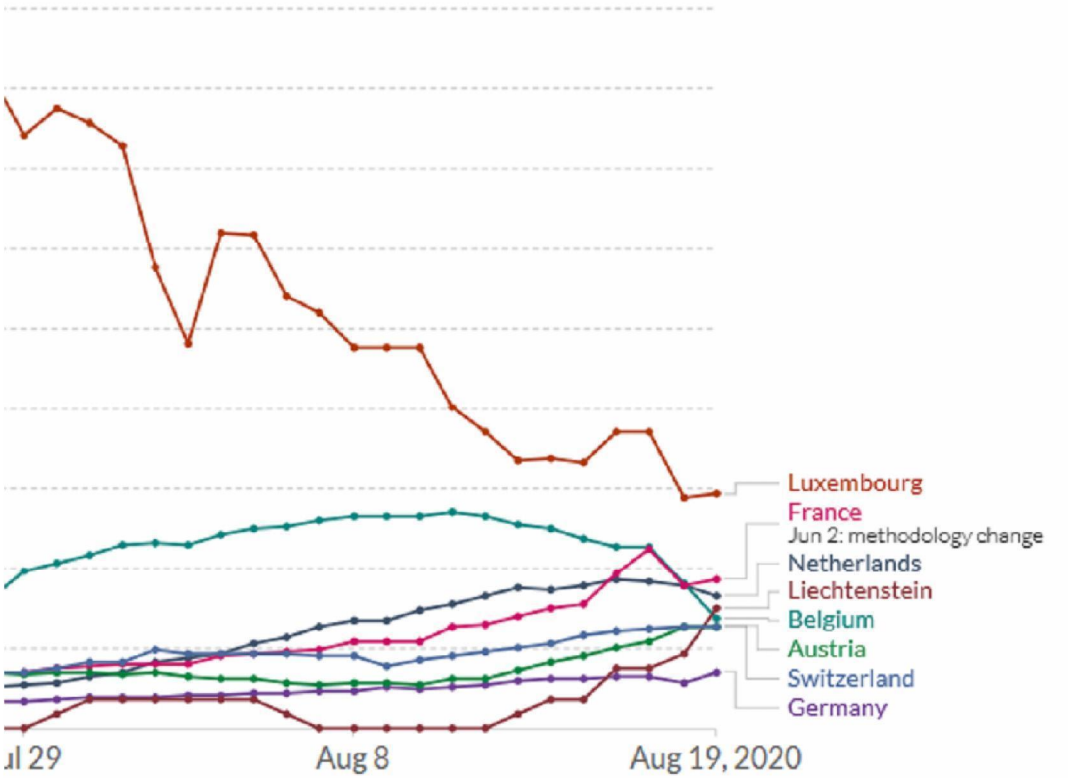

:04 (London time)

CC BY

r million people

er than the number of actual cases; the main reason for that is limited

Our World in Data

r million people

er than the number of actual cases; the main reason for that is limited

Our World in Data

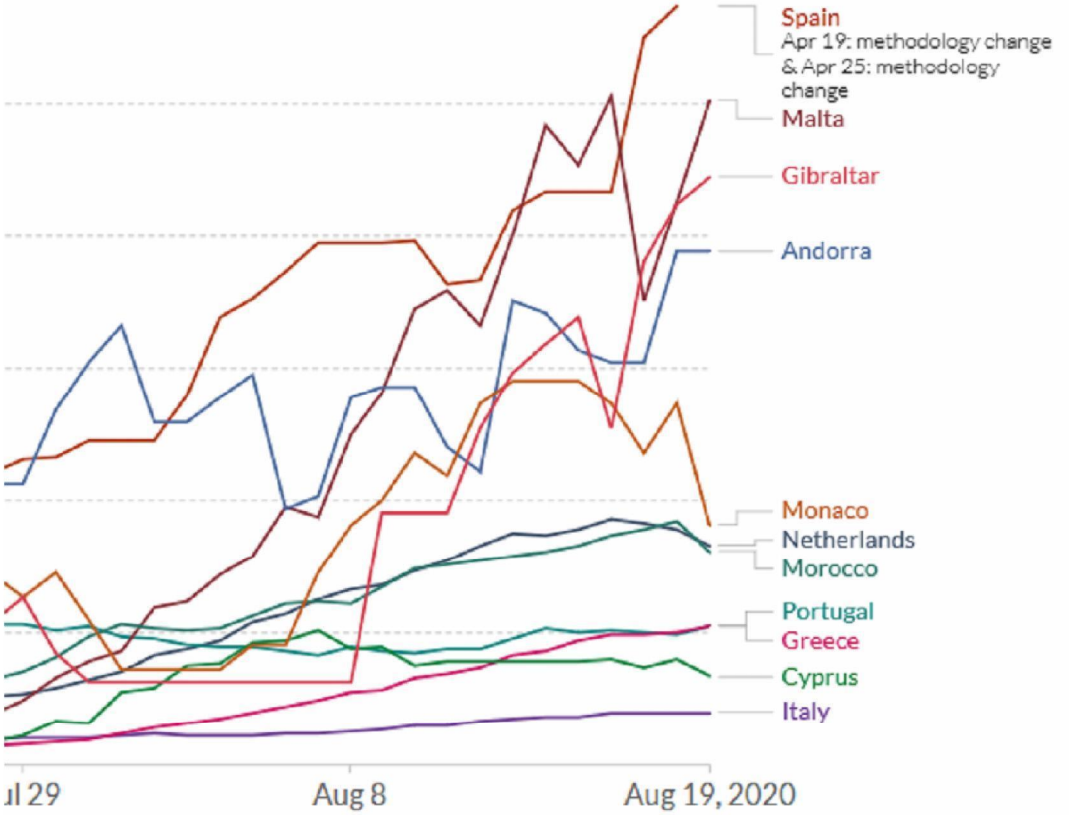

):04 (London time)

CC BY

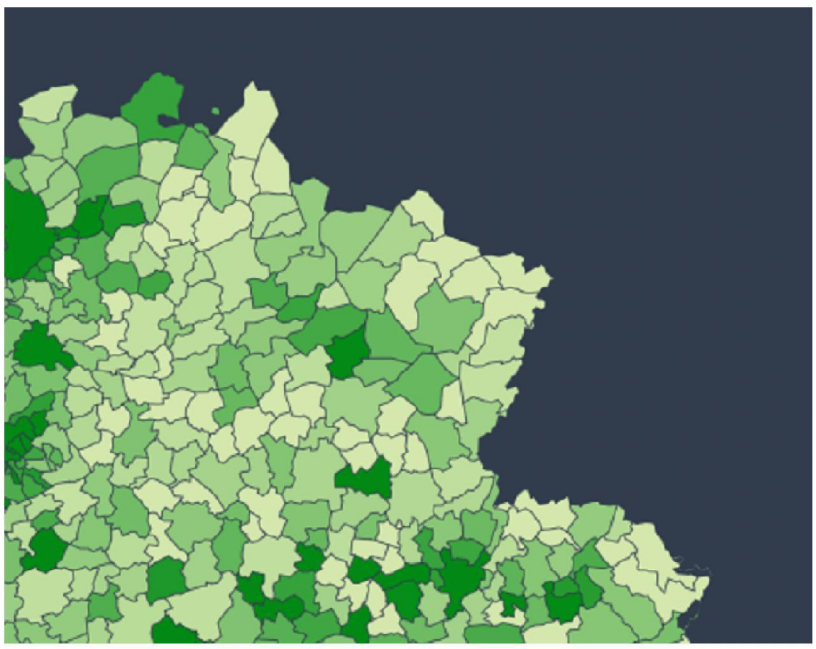

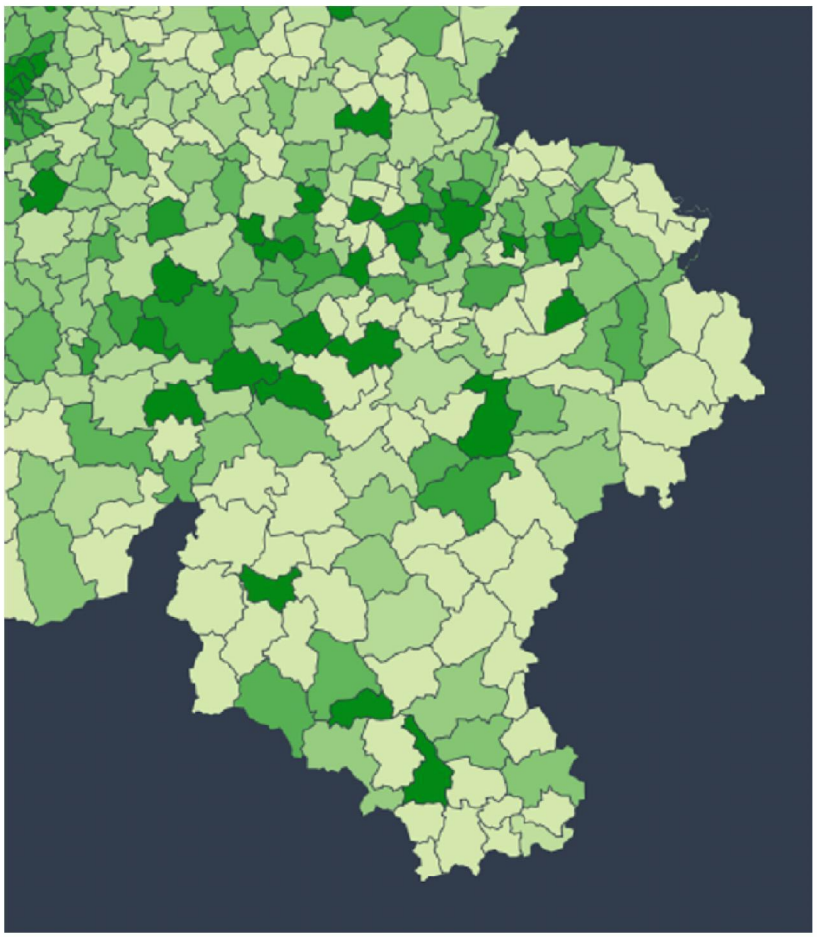

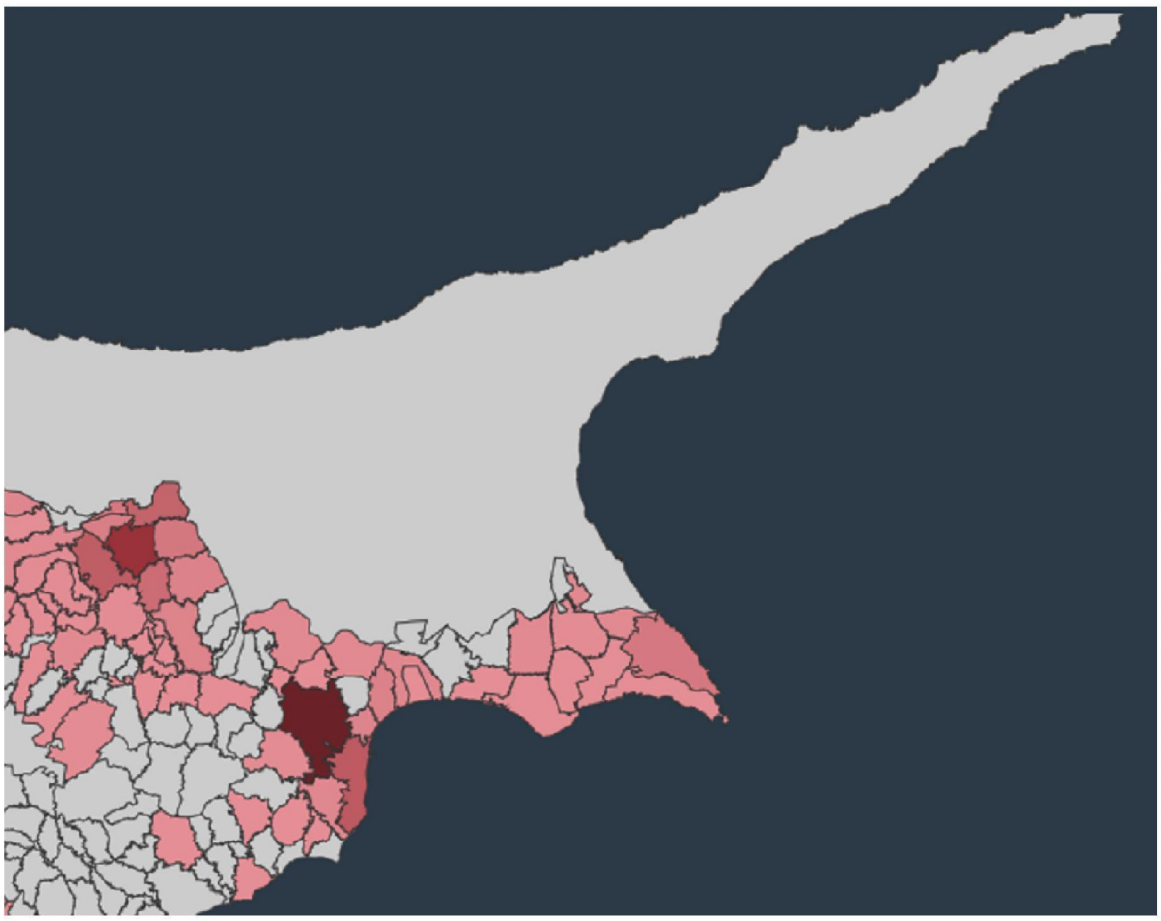

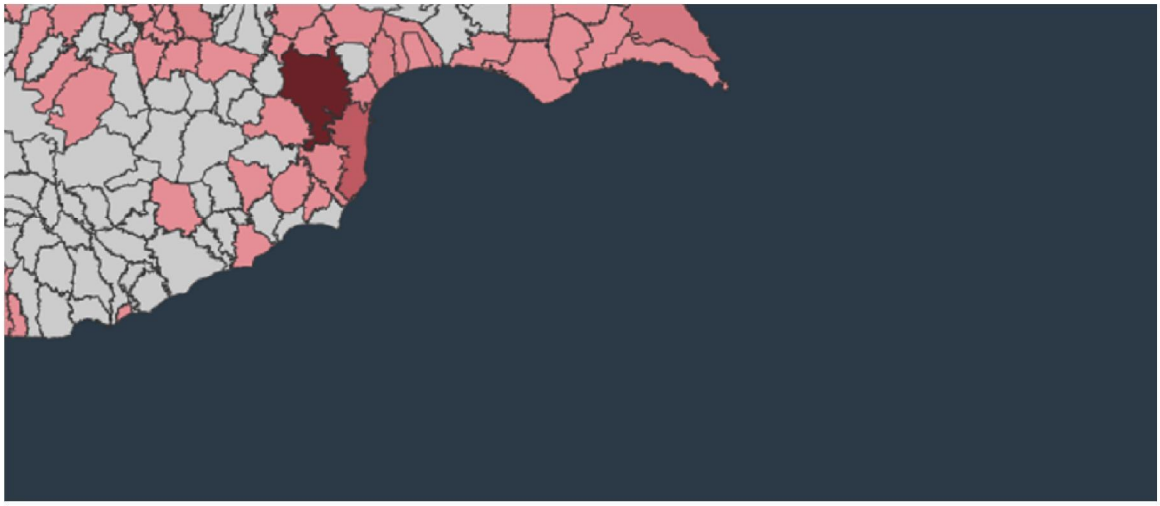

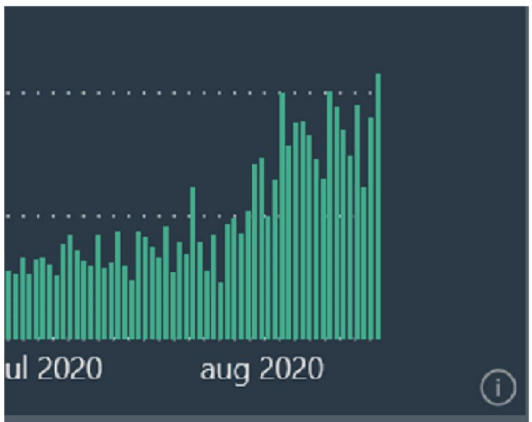
ul 2020
aug 2020

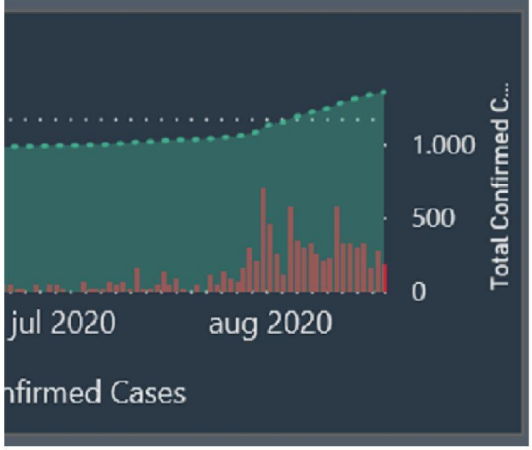
1.000
500
0
Total Confirmed C...
jul 2020
aug 2020
nfirmed Cases


Manche
Lille
Belgique
Rouen
Lux.
Allemagne
Paris

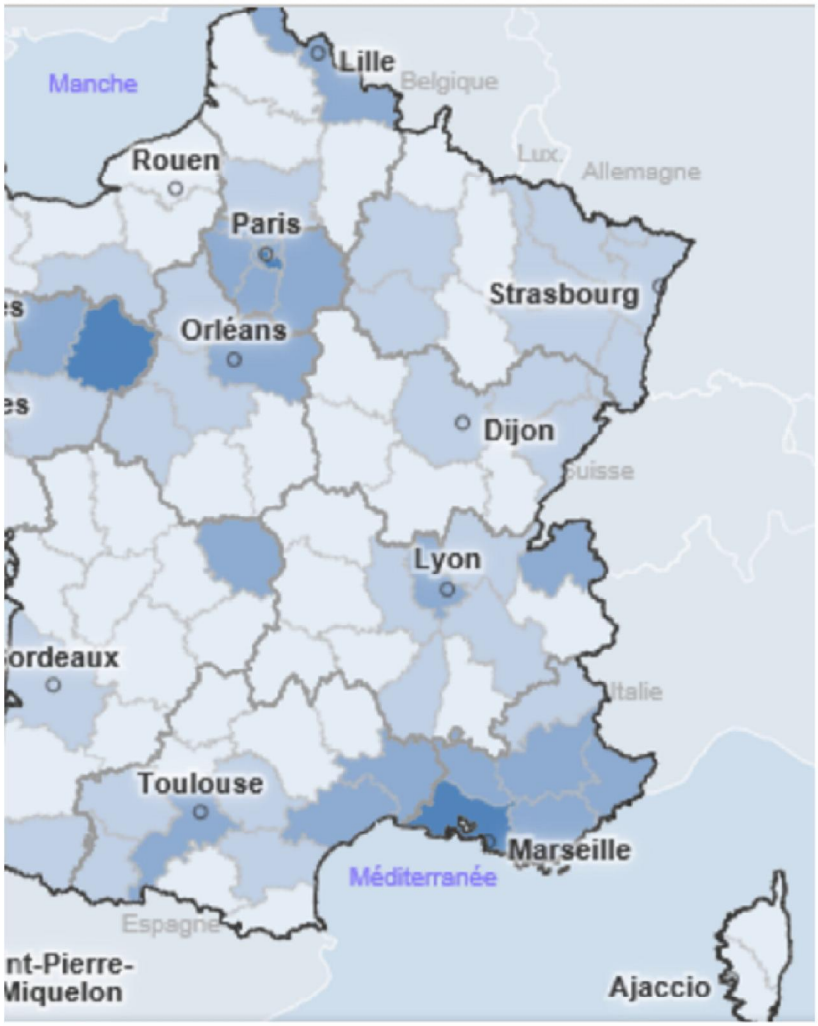
Manche
Lille
Belgique
Lux.
Allemagne
Rouen
Paris
Strasbourg
Orléans
Dijon
Suisse
Lyon
ordeaux
Italie
Toulouse
Marseille
Méditerranée
Espagne
nt-Pierre-
Miquelon
Ajaccio

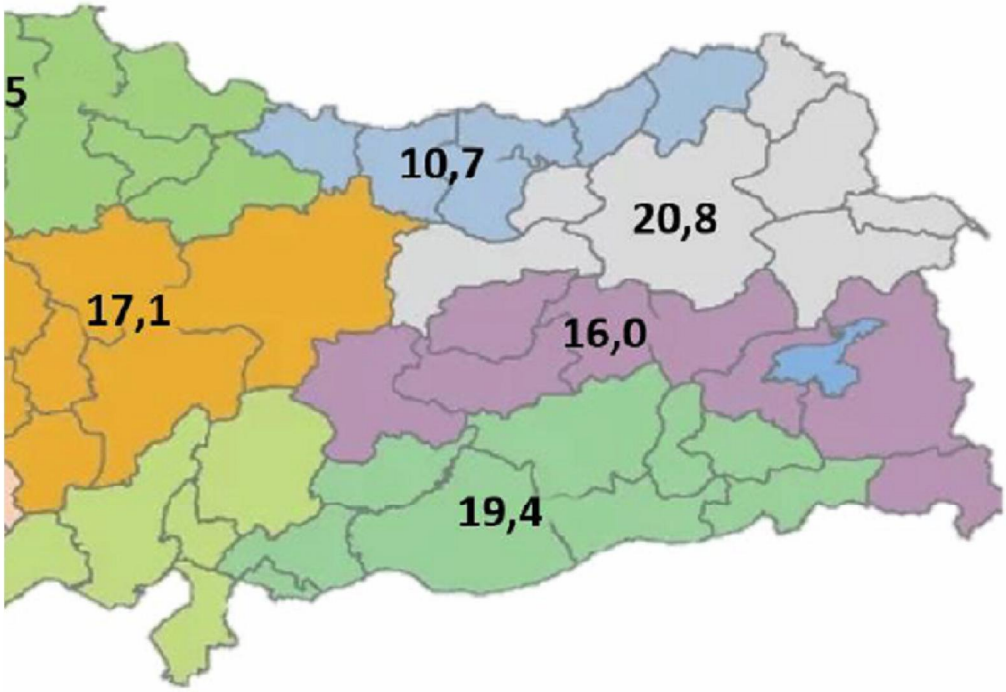

opulation of New

Istanbul	5,7
Western Marmara	2,0
Aegean	4,1
Eastern Marmara	6,4
Western Anatolia	19,7
Mediterranean	6,9
Central Anatolia	17,1
Western Blacksea	9,5
Eastern Blacksea	10,7
Northeastern Anatolia	20,8
Mideastern Anatolia	16,0
Southeastern Anatolia	19,4
Turkey	**10,2**



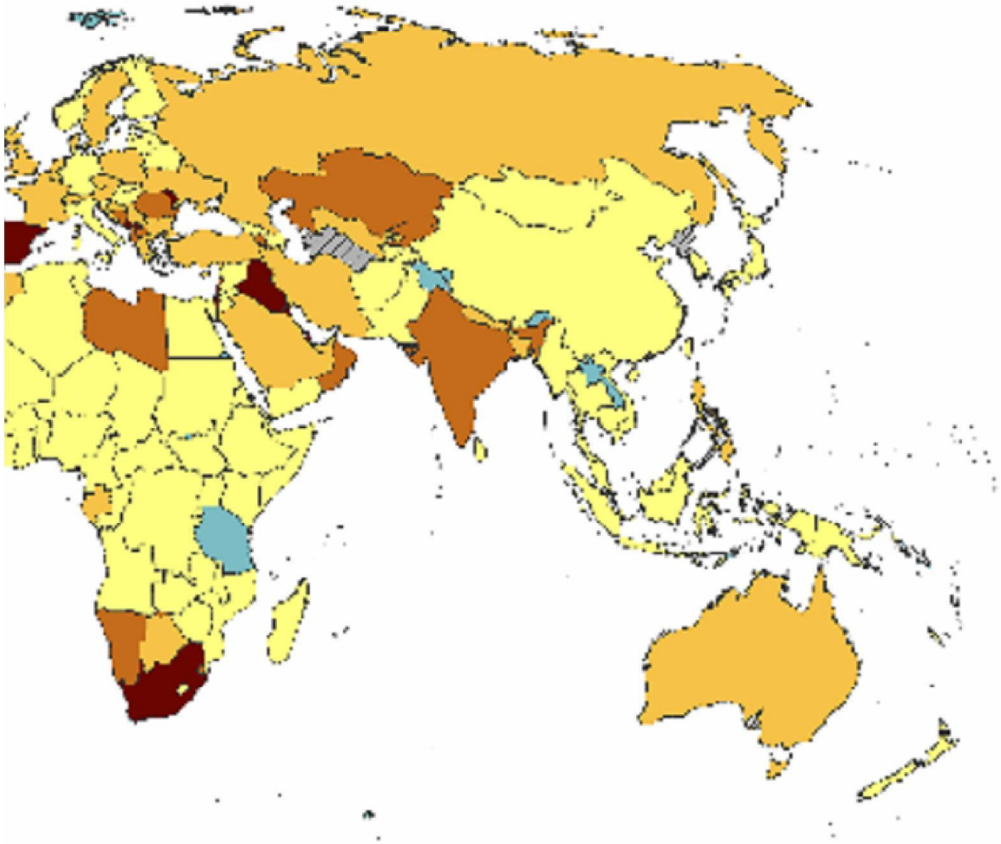

tification rate per 100 000, as of 19 of August, 2020

60.0 - 119.9 ≥ 120.0 No new cases reported

by WHO and no cases identified in the public domain

of acceptance by the European Union

Date of production 19-Aug-20

	GERAADPLEEGDE BRONNEN
	=location&pickerSort=asc
	https://ourworldindata.org/coronavirus-testing#how-many-tests-are-performed-each-day
	https://www.ecdc.europa.eu/en/covid-19/country-overviews
	Epidemiologische rapportages en OSIRIS
	Diplomatieke posten
Opmerkingen	https://www.ecdc.europa.eu/en/covid-19/country-overviews
Populatiegrootte: 11.492.641 inwoners	https://datastudio.google.com/embed/reporting/c14a5cfc-cab7-4812-848c-0369173148ab/page/giyUB

Situatie lijkt te verbeteren. Gezien het beperkte zicht op de regionale situatie in Bulgarije en de ligging van het land in een deel van Europa met veel COVID-19-gevallen is dit land nu onveilig.	
Info data afname aantal testen via site: per dag (18/8: 4315)	https://covid19.ucy.ac.cy/
Deze site geeft onvoldoende zicht op cijfers en verspreiding in de regio's	https://www.sst.dk/en/English/Corona-eng/COVID-19-updates-Statistics-and-charts
Populatiegrootte: 83.783.945 inwoners	

Het Franse deel van Sint Maarten: **Saint Martin: 95,2** confirmed cases/14 dgn -------- Populatiegrootte: 65.273.512 inwoners	https://www.santepubliquefrance.fr/dossiers/coronavirus-covid-19/coronavirus-chiffres-cles-et-evolution-de-la-covid-19-en-france-et-dans-le-monde#block-266156
Populatiegrootte: 10.423.055 inwoners	Public health site is verouderd. (muv advies voor reizigers) https://eody.gov.gr/en/

	https://www.covid.is/sub-categories/areas-with-risk-of-infection
Populatiegrootte: 10.423.055 inwoners	https://www.koronavirus.hr/en
intensieve bron- en contactopsporing en intensief testen resulteert in een afnemende incidentie. Luxemburg is veilig.	
	https://deputyprimeminister.gov.mt/en/health-promotion/covid-19/Pages/covid-19-infographics.aspx
Polen is veilig, maar wordt nauwlettend gemonitord gezien de beperkte beschikbaarheid van gegevens en het toenemend aantal importgevallen in Nederland uit dit land.	

Gezien de hoge incidentie in Lissabon blijft deze stad, inclusief directe omgeving, onveilig. Rest van Portugal veilig.	https://covid19.min-saude.pt/relatorio-de-situacao/
De incidentie in Spanje is hoog en blijft stijgen. Onderscheid tussen de regio's is moeilijk te maken nu de incidentie in bijna alle regio's boven 50/100k/14dagen is en in een groot aantal boven 100/100k/14d. Er is een hoog en snel toenemend aantal casussen in Nederland met een reisanamnese naar Spanje. Heel Spanje, inclusief de Canarische eilanden is onveilig.	https://cnecovid.isciii.es/covid19/

Populatiegrootte: 10.708.982 inwoners	
Blijven monitoren	https://coronavirus.data.gov.uk/cases

Populatiegrootte: 84.339.067 inwoners	https://covid19.saglik.gov.tr/
Populatiegrootte: 8.737.369 inwoners	
Gezien de oplopende hoge incidentie in Andorra en de zeer hoge incidentie in de aangrenzende regio in Spanje, blijft dit landje onveilig.	
Populatiegrootte: 106.766 inwoners	







https://thecanarynews.com/2020/08/16/latest-canary-islands-confirmed-covid-19-corona-virus-cases-2020-map/

Dataverzameling voor beoordeling veilige landen in Europa

Indicator 1: Aantal positieve testen (confirmed cases) per 2 weken per 100.000 inwoners. Internationale grens: indien **20-50/2 weken/100.000 inwoners is verdere analyse nodig** (zie indicator 3) en **boven de 50/2 weken/1**

Indicator 2: Worden er voldoende testen uitgevoerd? Uitgangspunt: grens van minimaal 40/100.000 per dag (<
Indicator 3: Indien niet wordt voldaan aan indicator 2 (= < 40/100.000 testen per dag) en/of aan indicator 1 bij 2
Analyseren trend (uitbraken? Regionaal of landelijk? Risico's voor reiziger?) en **controleren veranderingen in te**
Sterke stijging aantal gevallen bij onveranderd testbeleid: negatief advies;
Onduidelijke trend of lichte stijging en/of veranderingen testbeleid: positief advies met heranalyse na 1 week;
Continue stijging gevallen, niet verklaarbaar door veranderingen in testbeleid: negatief advies.
Indicator 4: Aantal meldingen van COVID-19 gevallen met een recente reisgeschiedenis naar een onveilig land. D
waarvan de gegevens uit OSIRIS worden verkregen. Omdat dit geen incidenties betreft worden de aantallen ge
de populatiegrootte van het land en de bovengenoemde incidentiecijfers.
Indicator 5: Advies vanuit het Signaleringsoverleg over signalen van uitbraken en sterk toegenomen regionale v
Indicator 6: Bij een stijgende trend in de incidentie of onvoldoende inzichtelijke situaties worden op verzoek va
dat land, de teststrategie, de regionale verdeling van de incidentie, de maatregelen die in het land worden geno

EU/EEA landen & UK	Indicator 0.1: confirmed cases per miljoen inwoners/7 dgn	**Indicator 1: confirmed cases per 100.000 inw./14 dgn**	**Indicator 2: aantal testen per 100.000/dag**
België	25.79	**36.1**	**164**
Bulgarije	14.74	**20.6**	**77**
Cyprus	18.76	**26.3**	***No data***
Denemarken	15.41	**21.6**	**517**

Duitsland	16.22	**22.7**	**149**
Estland	0.44	**0.6**	**65**
Finland	5.29	**7.4**	**187**
Frankrijk	58.85	**82.4**	**149**
Griekenland	20.76	**29.1**	**180**

Hongarije	3.62	**5.1**	**26**
Ierland	20.31	**28.4**	**152**
IJsland (EEA/EFTA)	20.93	**29.3**	**138**
Italië	15.45	**21.6**	**73 (totaal aantal testen: 114)**
Kroatië	58.29	**81.6**	**48**
Letland	1.44	**2.0**	**90**
Liechtenstein (EEA/EFTA)	14.98	**21.0**	***no data***
Litouwen	11.54	**16.2**	**150**

Luxemburg	77.36	**108.3**	**276**
Malta	72.15	**101.0**	**537**
Noorwegen (EEA/EFTA)	8.83	**12.4**	**198**
Oostenrijk	31.14	**43.6**	**115**
Polen	19.62	**27.5**	**61 (totaal aantal testen: 64)**

Portugal	20.51	**28.7**	***no data!***
Roemenië	60.76	**85.1**	**102**
Slovenië	15.8	**22.1**	**50**
Slowakije	13.87	**19.4**	**50**

Spanje	147.75	**206.9**	**148**
Tsjechië	27.55	**38.6**	**62**
Verenigd Koninkrijk (UK)	15.81	**22.1**	**239**
Zweden	23.65	**33.1**	**92**

Zwitserland (EFTA)	29.86	41.8	90

Marokko	42.46	59.4	59
Turkije	15.9	22.3	108

Servie	19.52	27.3	135
Bosnie Hecegovina	85.91	120.3	*no data*
Noord-Macedonie	54.58	76.4	*no data*
Montenegro	70.97	99.4	*no data*
Kosovo	84.11	117.8	*no data*
Albanie	54.85	76.8	*no data*

Nederland	29.72	41.6	117

Andorra	101.69	142.4	*no data*
Belarus	15.93	22.3	71
Faeroe Islands	111.09	155.5	*no data*
Gibraltar	144.17	201.8	*no data*
Guernsey	0	0.0	*no data*
Isle of Man	0	0.0	*no data*
Jersey	15.55	21.8	*no data*
Monaco	76.44	107.0	*no data*
Moldavie	126.39	176.9	*no data*
Oekraine	51.12	71.6	38
Rusland	32.99	46.2	187

San Marino	0	0.0	*no data*
Vaticaanstad	0	0.0	*no data*

Aruba	734.58	1028.4	*no data*
Bonaire St. Eustatius & Saba	0	0.0	*no data*
Curacao	10.45	14.6	*no data*
Sint Maarten	306.49	429.1	*no data*
Sint Eustachius	*0*	0.0	*no data*
Saba	*0*	0.0	*no data*

26/08/2020 Confirmed Cases Balkan

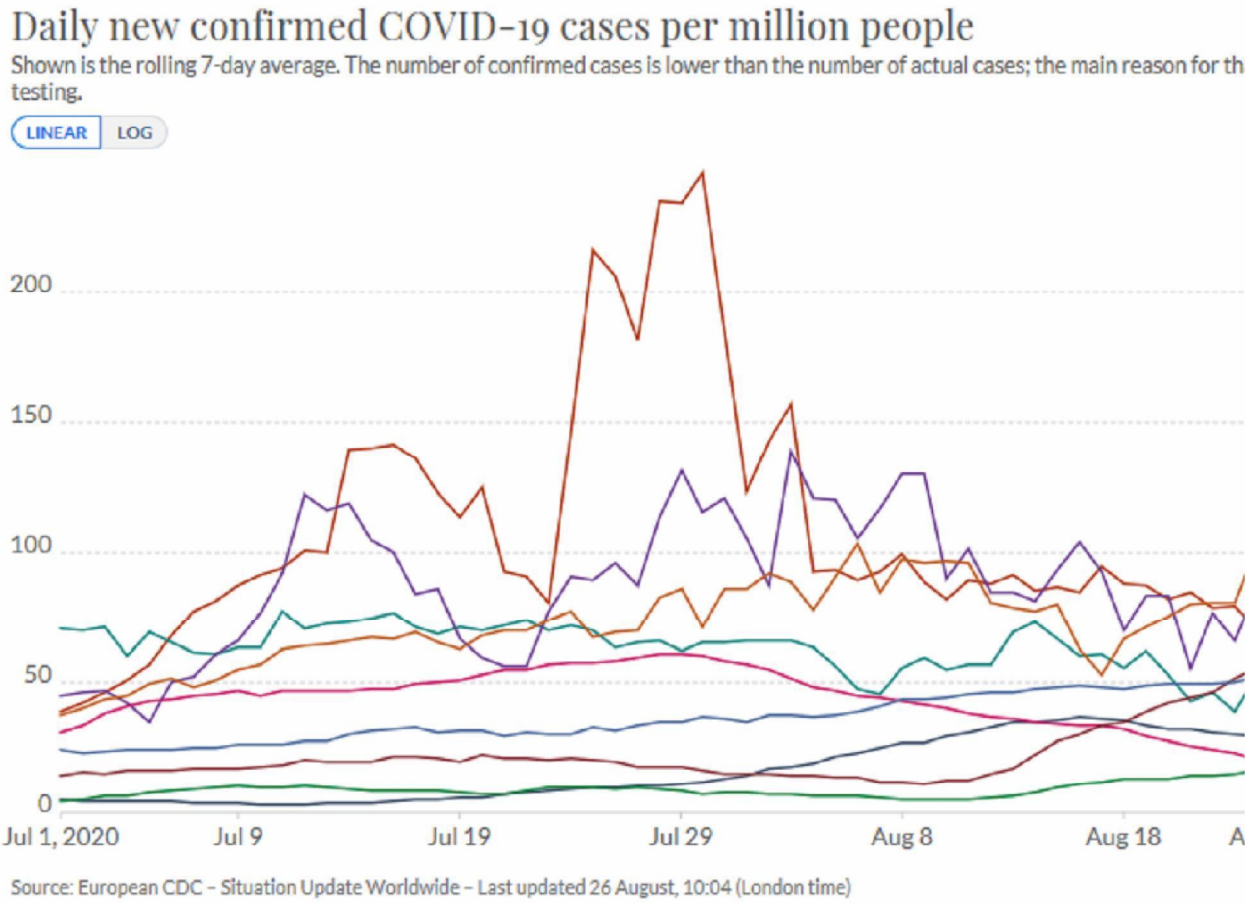

26/8/2020 Confirmed Cases Oost Europa:



testing.

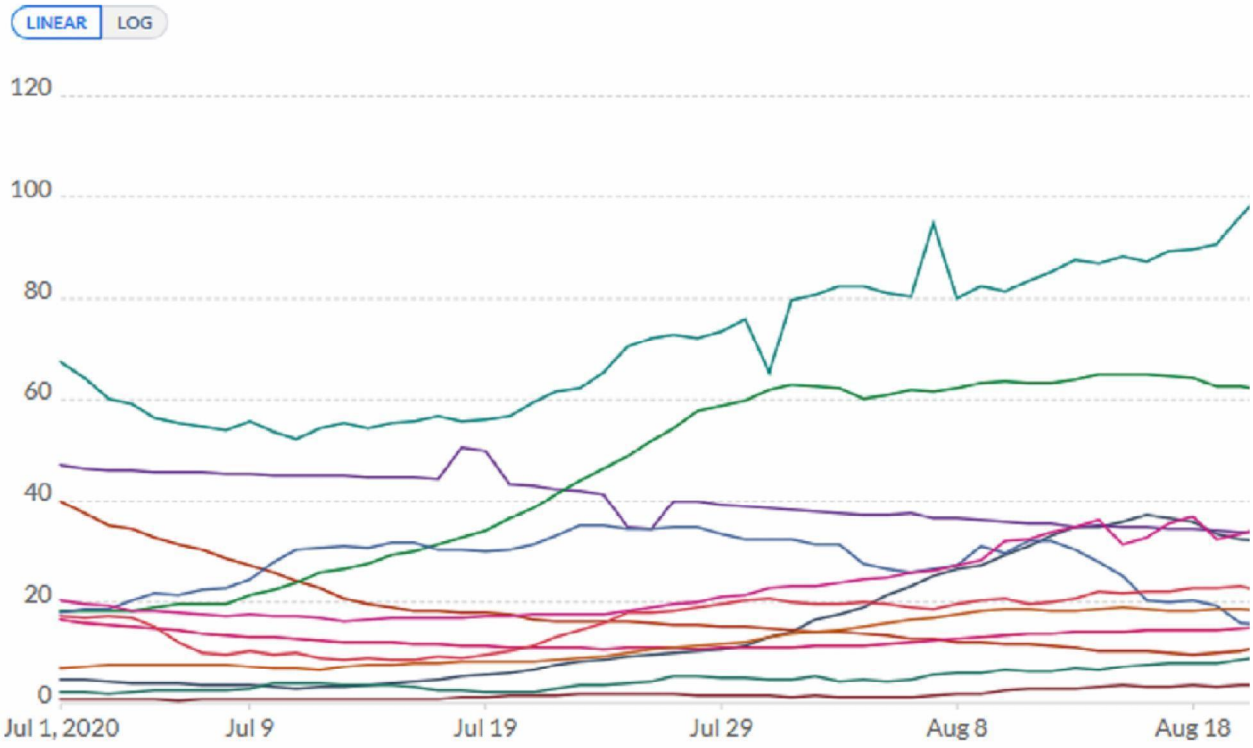

Source: European CDC – Situation Update Worldwide – Last updated 26 August, 10:04 (London time)

26/8/2020 Confirmed Cases Noord Europa:

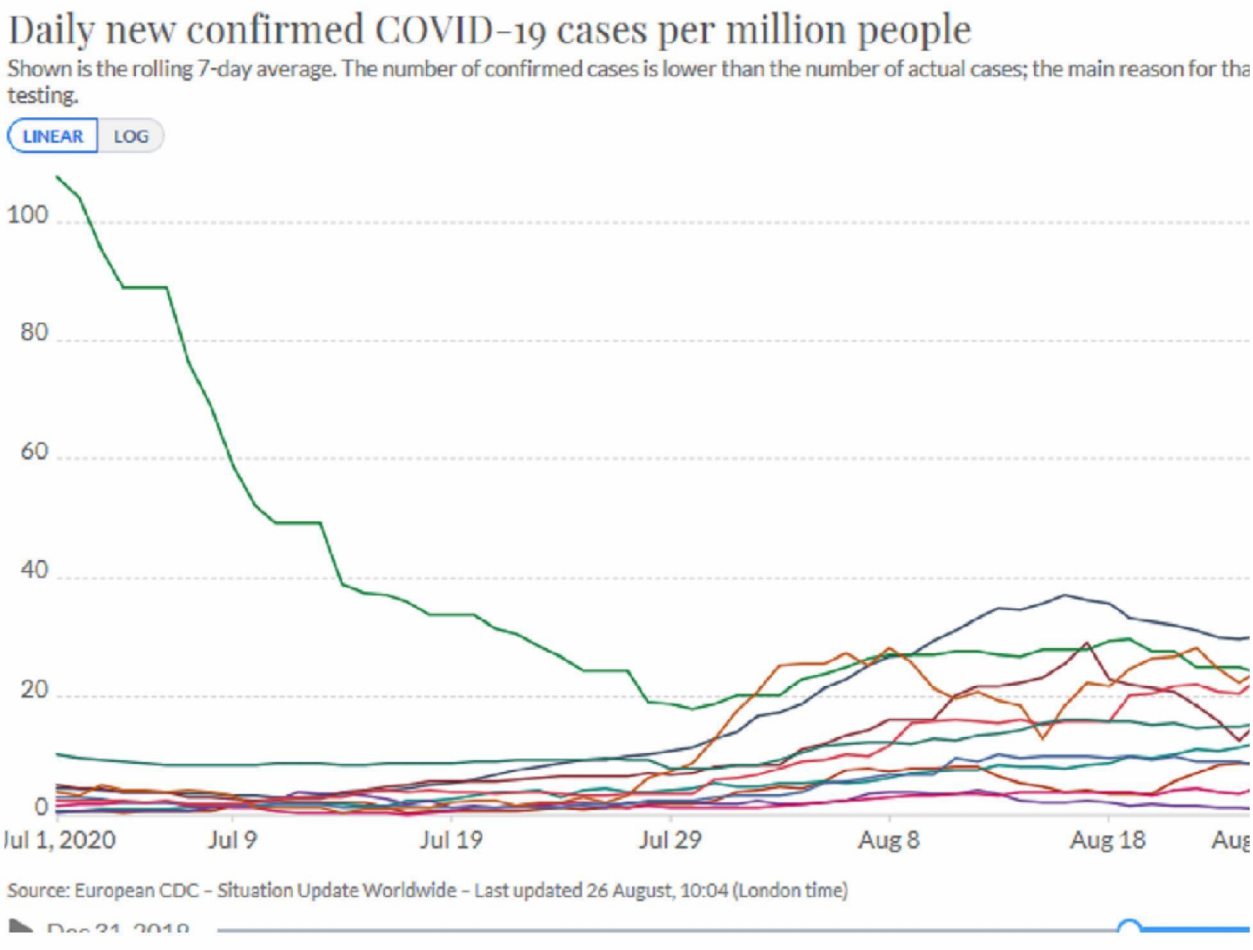

Source: European CDC – Situation Update Worldwide – Last updated 26 August, 10:04 (London time)



Source: European CDC – Situation Update Worldwide – Last updated 26 August, 10:04 (London time)

26/8/2020 Confirmed cases West Europa:

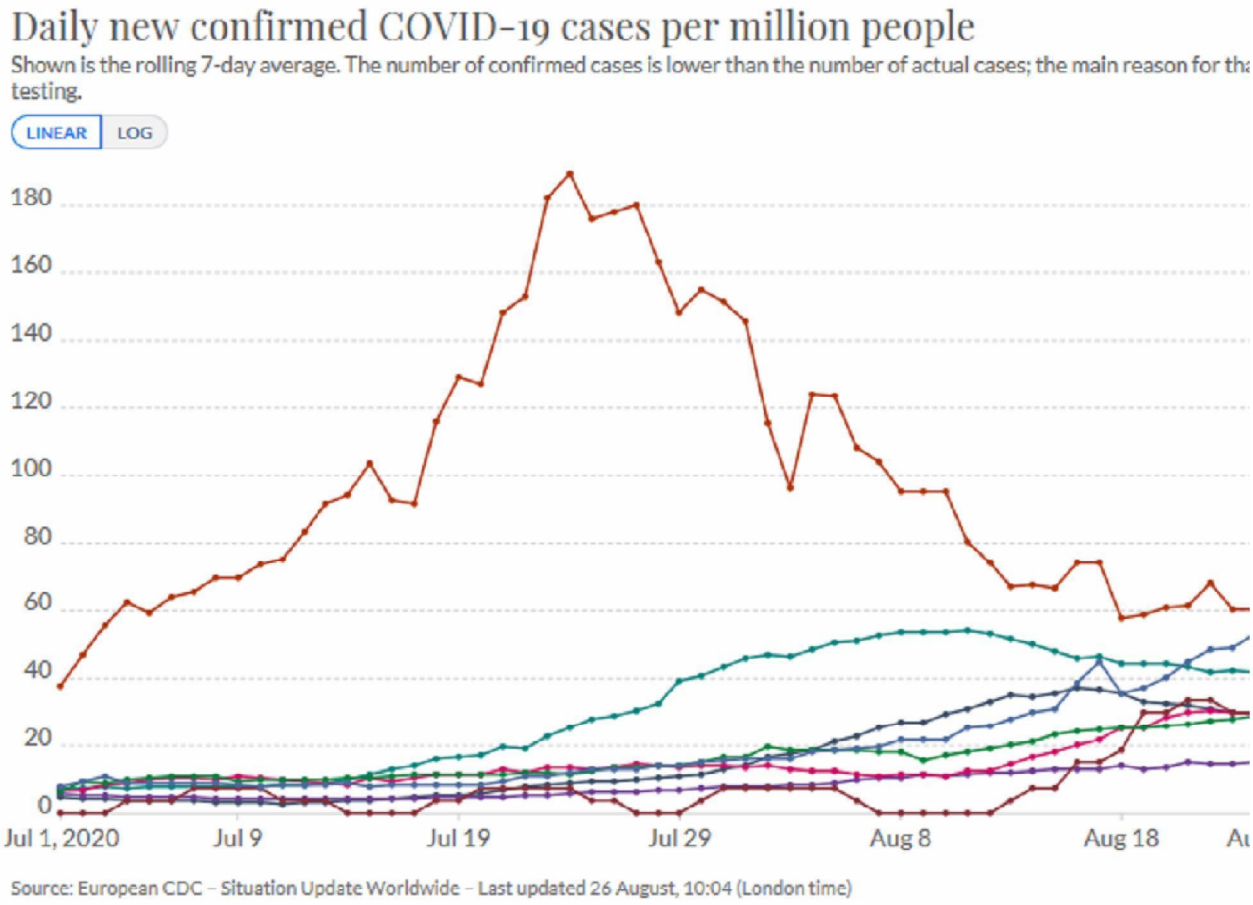

Source: European CDC – Situation Update Worldwide – Last updated 26 August, 10:04 (London time)

26/8/2020 Confirmed Cases Zuid Europa:

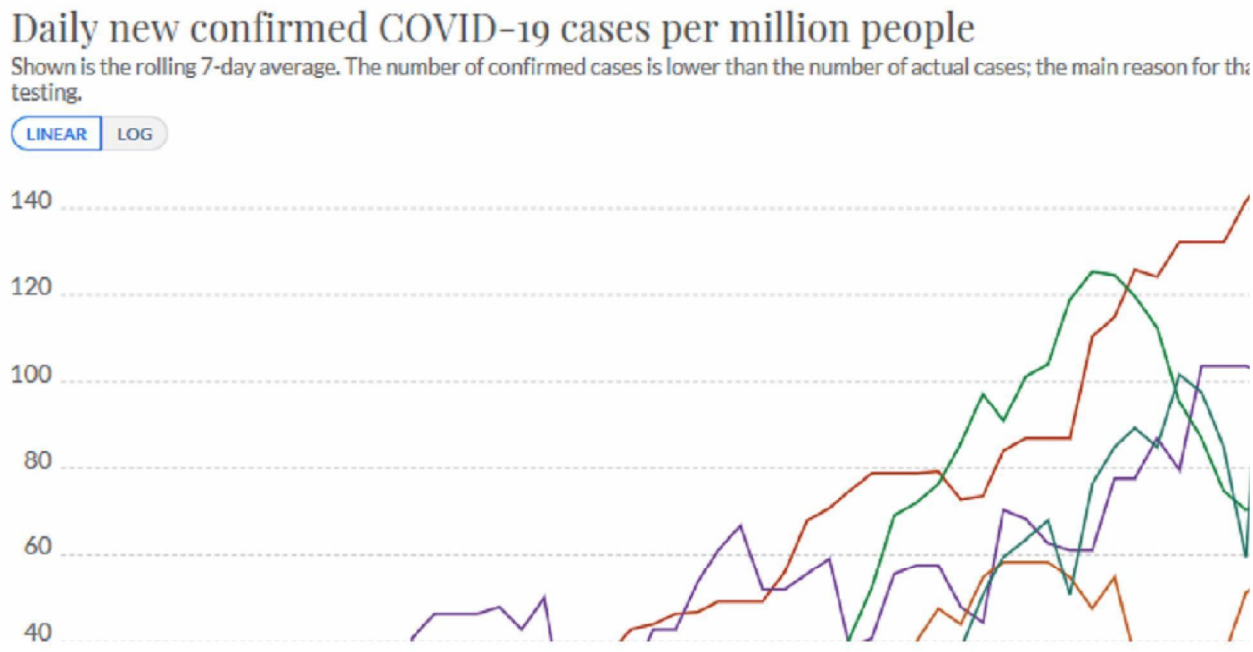

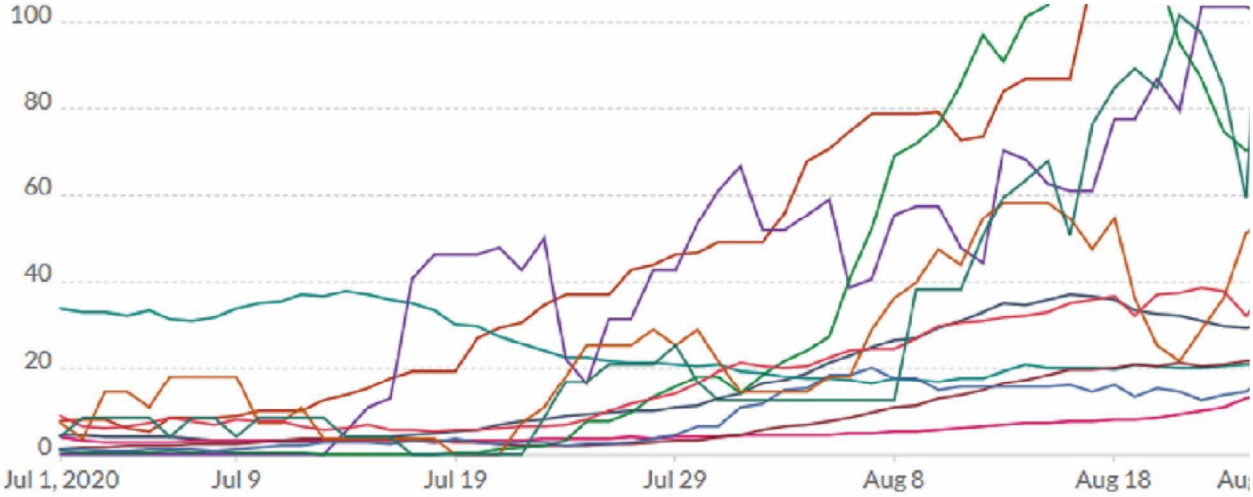

Source: European CDC – Situation Update Worldwide – Last updated 26 August, 10:04 (London time)

26/8/2020 Incidentie confirmed cases van de afgelopen week per 100.000 inwoners in Belgie:

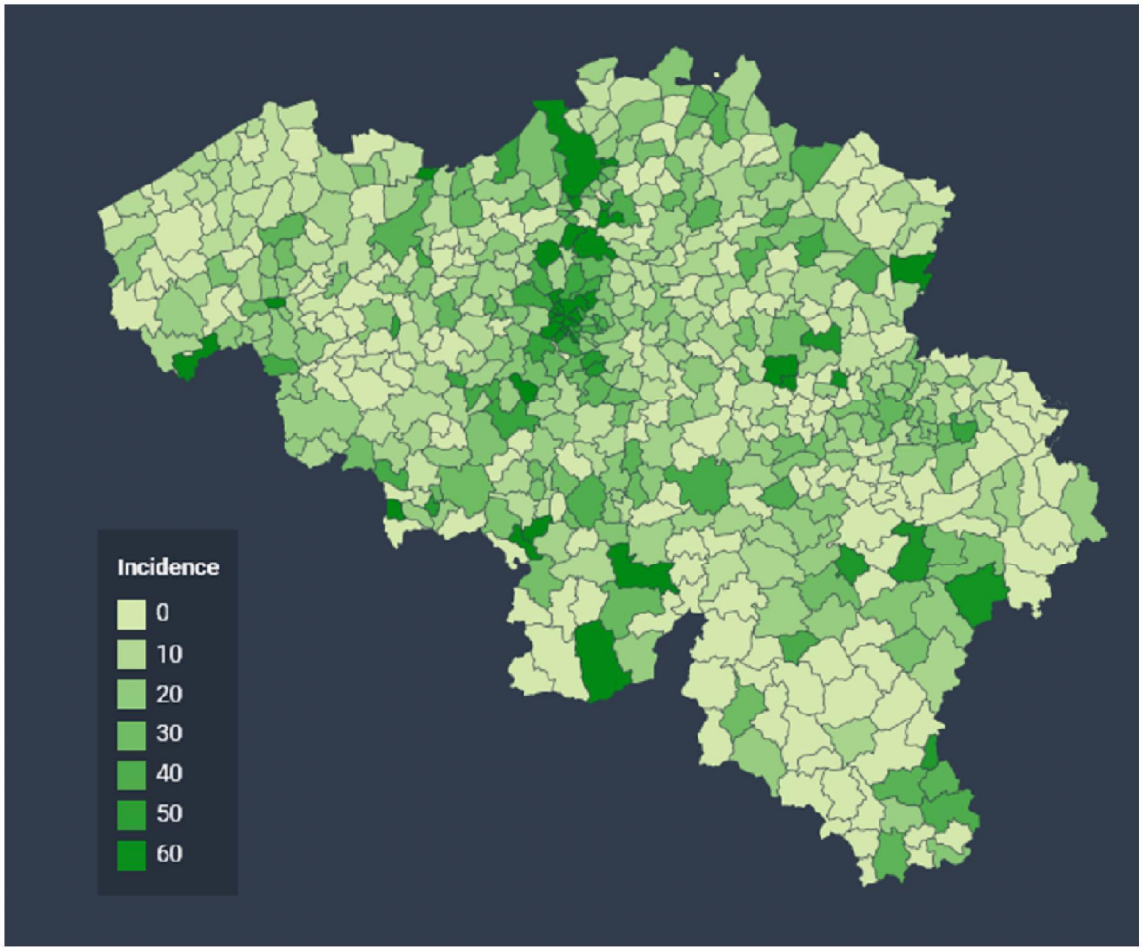

26/8/2020 confirmed cases per gemeente in Cyprus:



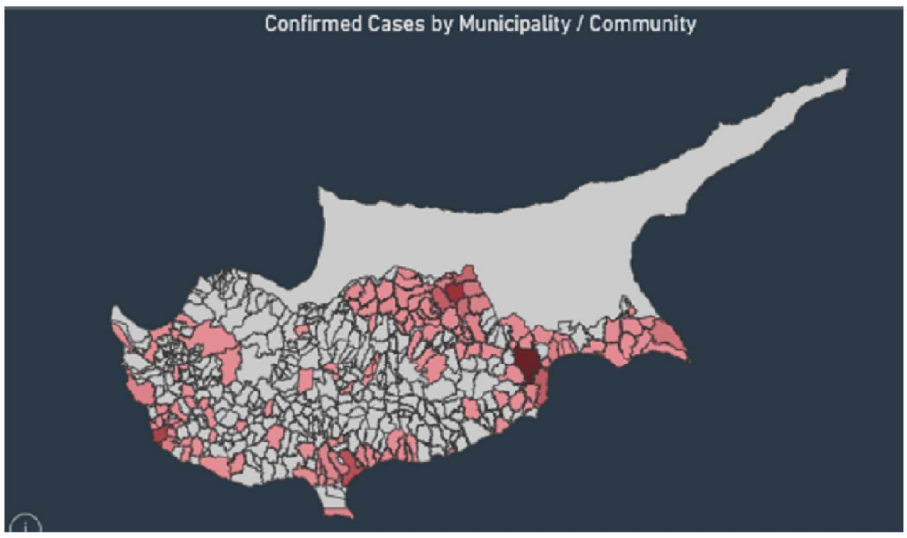

26/8/2020 Testdata (totaal aantal tests per dag) en confirmed cases Cyprus:

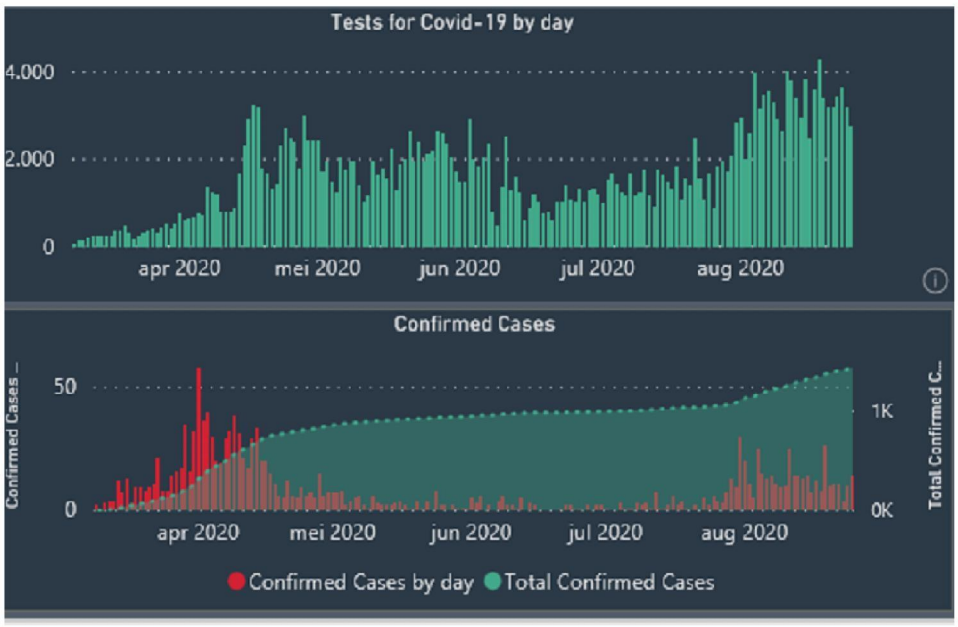

27/8/2020 Incidentie confirmed cases regio's in Frankrijk:

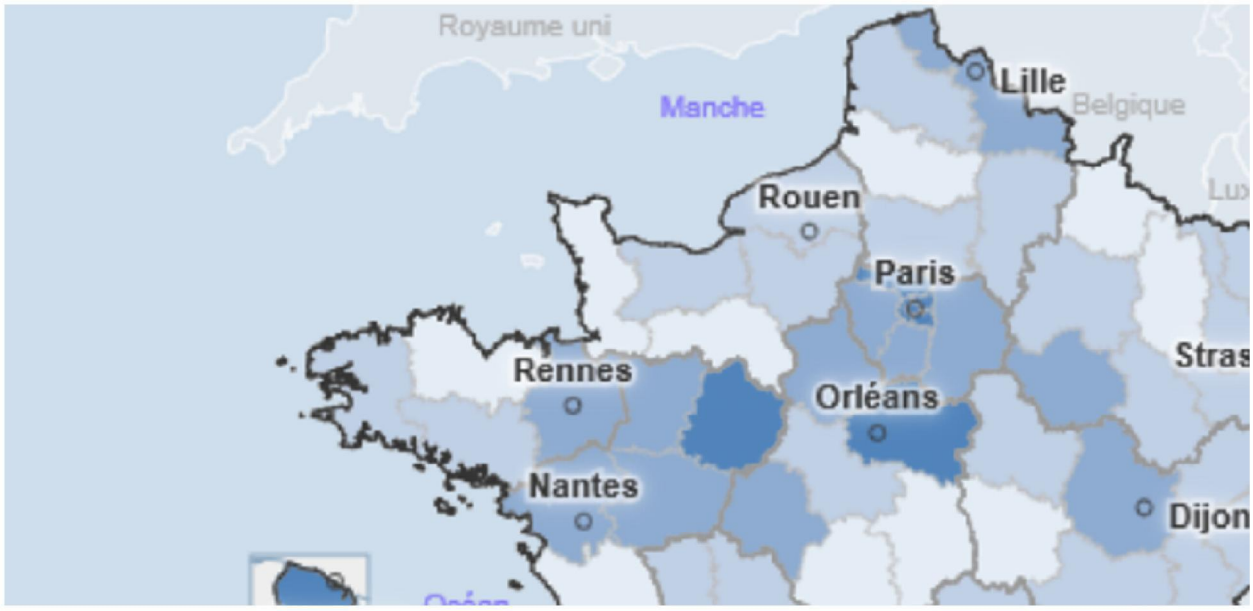

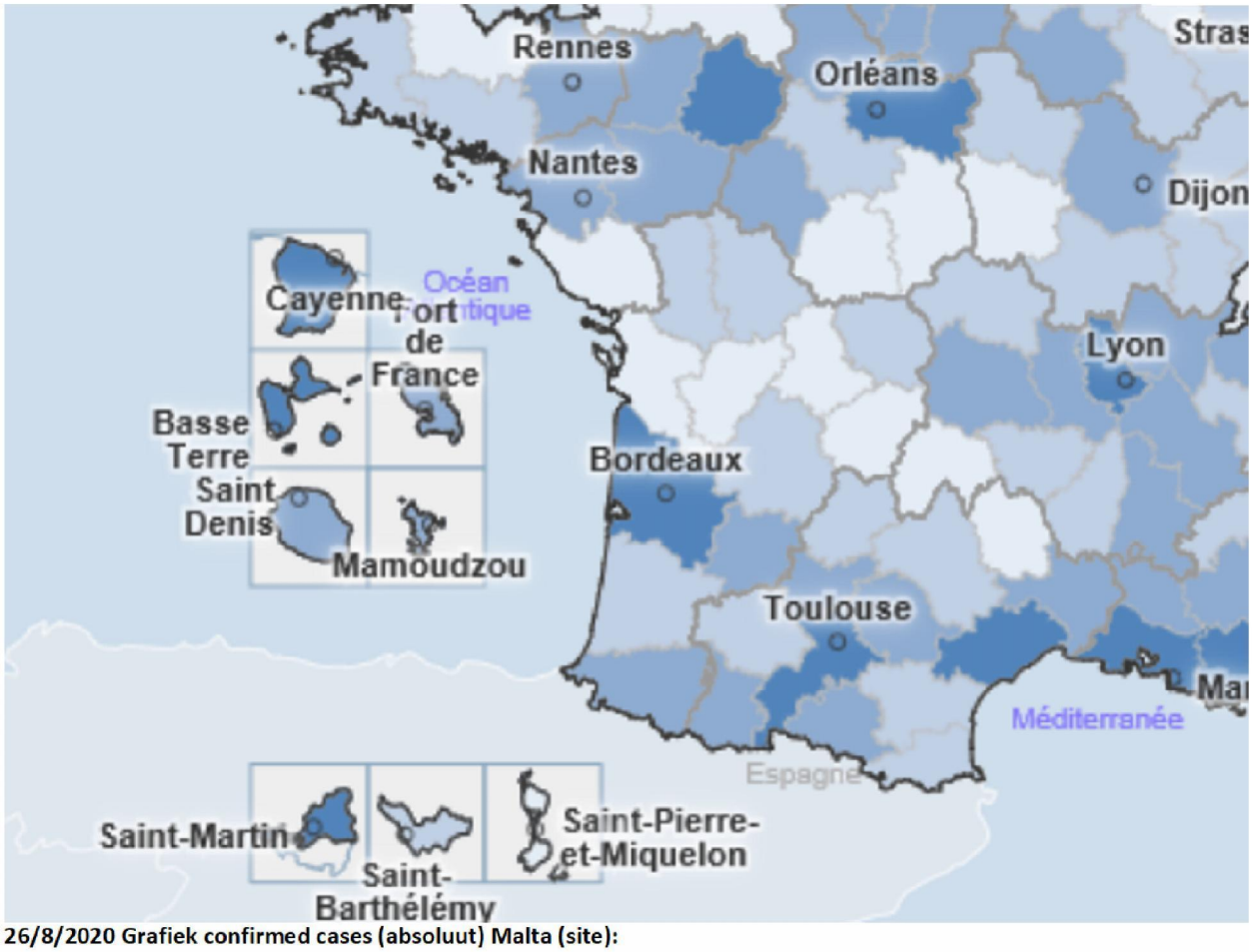

26/8/2020 Grafiek confirmed cases (absoluut) Malta (site):

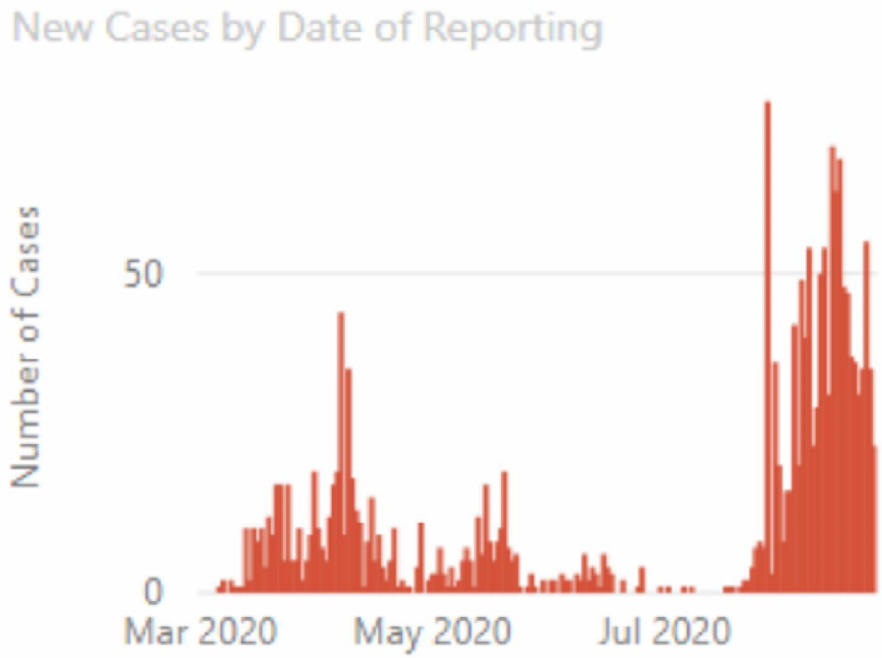

27/8/2020 Incidentie confirmed cases Luxemburg per 20 dagen per 10.000 inwoners:



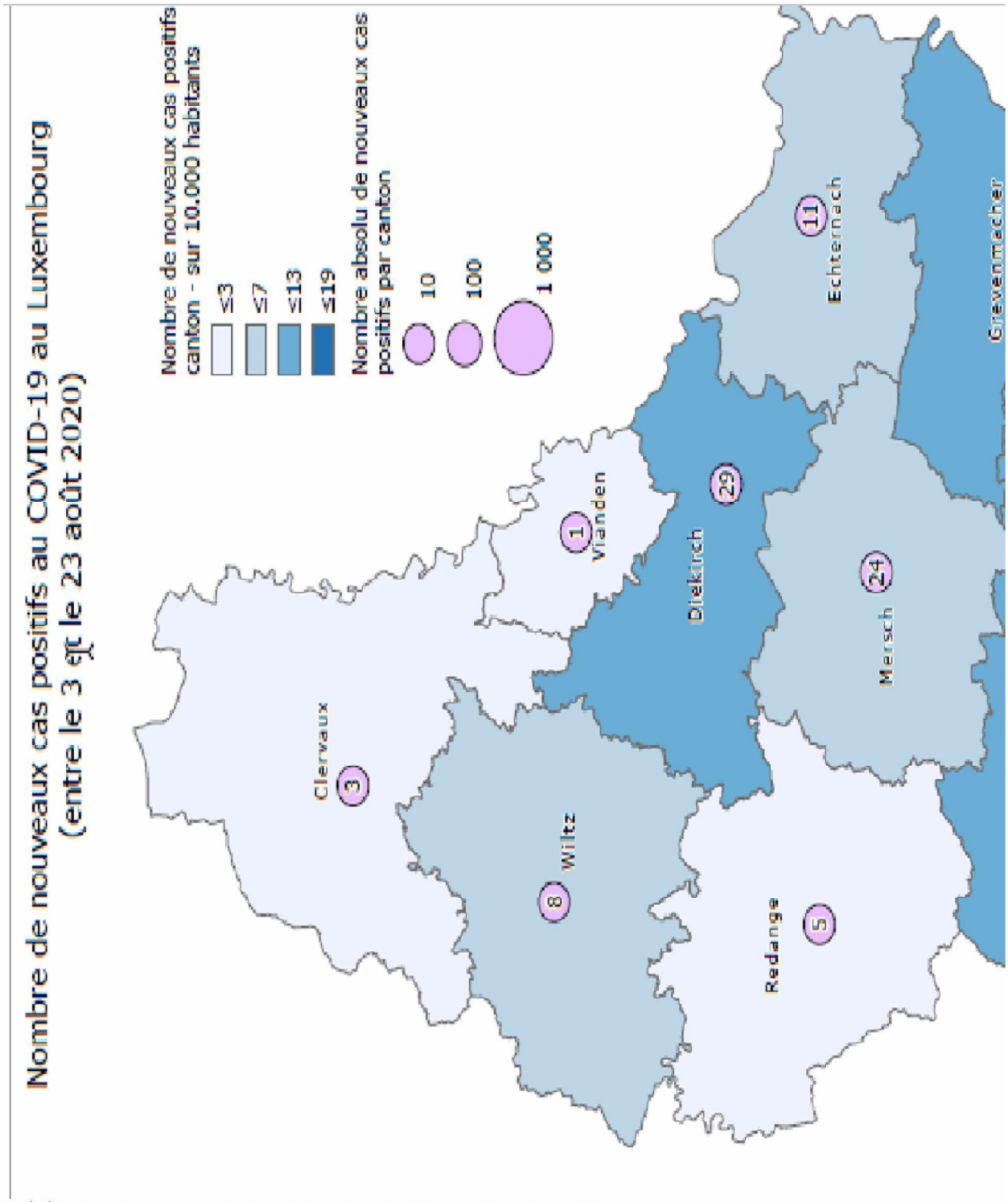

27/8/2020 Incidentie confiormed cases in Slowakije per 100.000 inwoners per.....

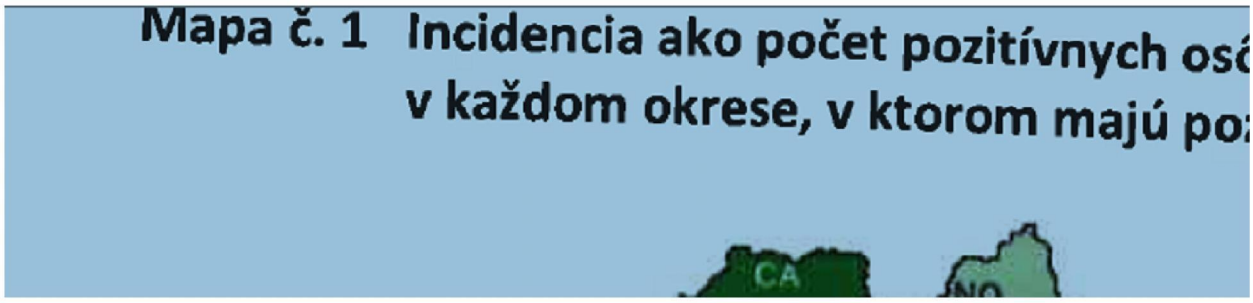

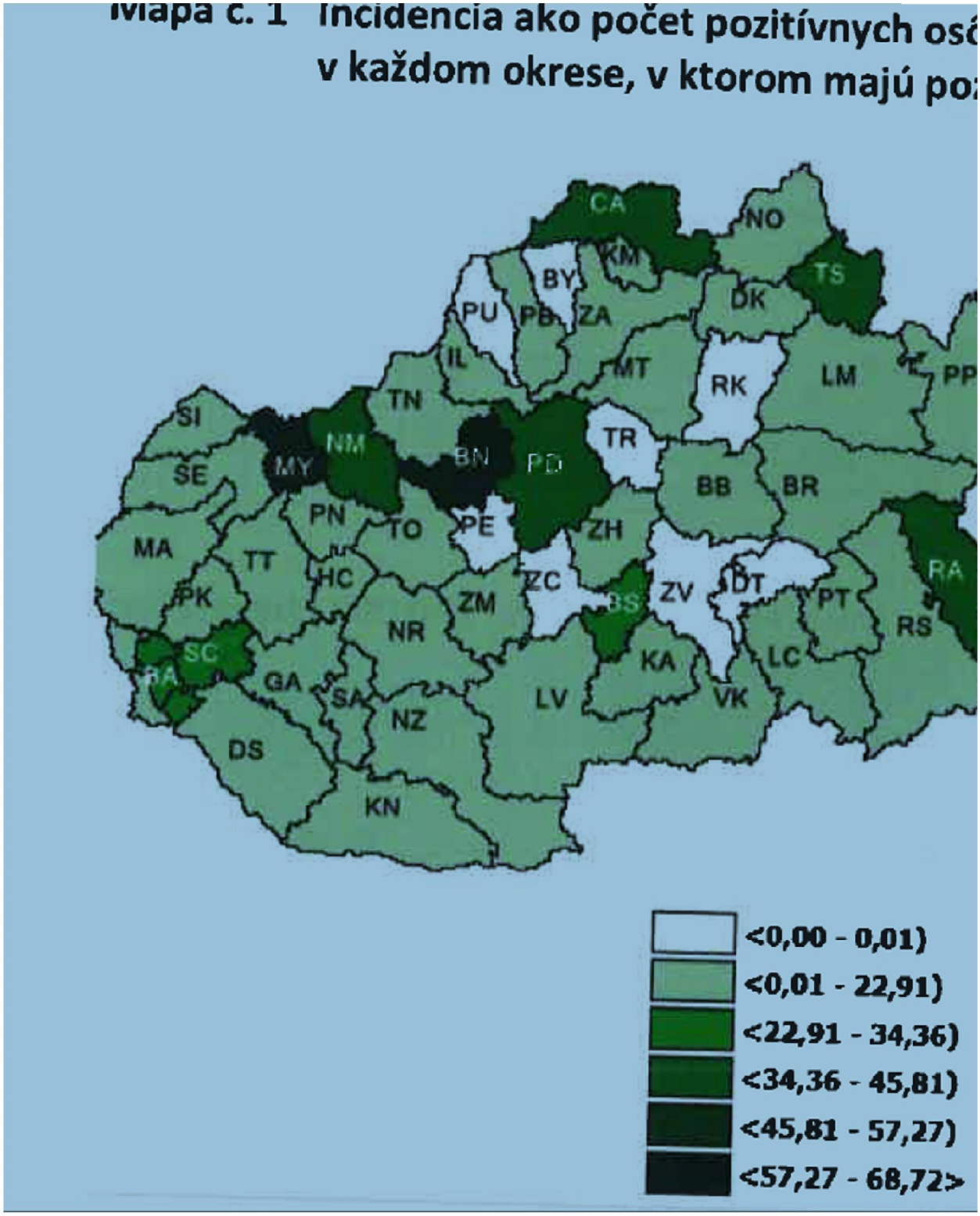
Mapa č. 1 Incidencia ako počet pozitívnych osô
v každom okrese, v ktorom majú po
CA
NO
KM
BY
TS
PU
PB
ZA
DK
IL
MT
RK
LM
TN
SI
NM
TR
MY
BN
PD
SE
BB
BR
PN
TO
PE
ZH
MA
TT
HC
ZC
ZV
DT
RA
PK
ZM
BS
PT
NR
RS
SC
KA
LC
GA
LV
VK
SA
NZ
DS
KN
<0,00 - 0,01)
<0,01 - 22,91)
<22,91 - 34,36)
<34,36 - 45,81)
<45,81 - 57,27)
<57,27 - 68,72>

weeks 33-34





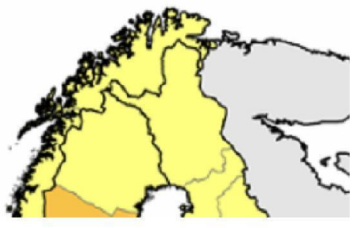

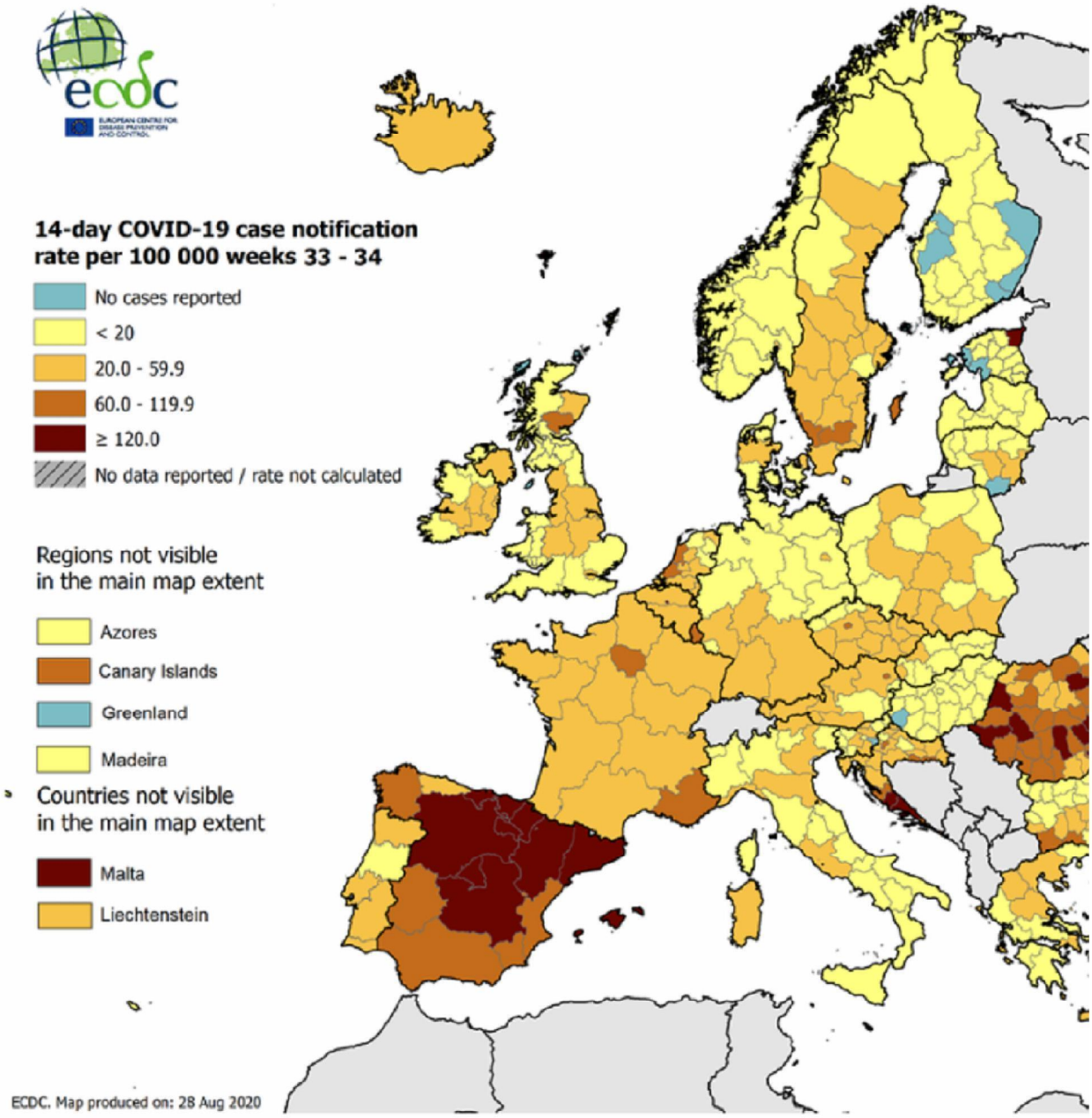

14-day COVID-19 case notification rate per 100 000

Indicator 3: verdere analyse	Indicator 4: Signaleringsoverleg	Indicator 5: importgevallen laatste 7 dagen	Indicator 6: info vanuit diplomatieke posten	Conclusie Veilig of Onveilig land
Blijvend verhoogde incidentie regio Antwerpen 138 en regio Brussel 148/100k/2wk.		49	De incidenties zijn dalende en strenge maatregelen worden deels opgeheven.	**Veilig m.u.v. Antwerpen en Brussel**
Hoge incidenties rondom kust zwarte zee (Varna, Sunny Beach) Uitbraken vooral in zuidwesten en noordoosten van het land, Dobrich en Blagoevgrad melden een incidentie >100/100k/14d.		0	Dobrich, Varna, Sofia, Plovdiv zijn de regio's in het land met de meeste besmettingen volgens de diplomatieke post.	**Onveilig**
Situatie niet veel veranderd				**Veilig , nauwlettend gemonitord**
Testen meer en vinden minder confirmed cases				**Veilig**

		75		**Veilig**
				Veilig
				Veilig
Incidentie confirmed cases in **Parijs**: 201,6 (per 100.000/2wk), direct aangrenzende districten **Val-de-Marne, Hauts-de-Seine, Val d'Oise, Seine-Saint-Denis** zitten ook ruim boven de 100. **Sarthe (Le Mans):** zit op 145. Zuidkust blijft ook ruim boven de 100 (met **Bouches-du-Rhone (Marseille)**: 263,2 en **Alpes-Maritimes (Nice)**: 193,8 die pieken) Nieuwe regio's boven de 100: **Loiret (Orleans)**: 103,4, **Gironde (Bordeaux)**: 118,6, **Rhone (Lyon)**: 121.		163	Maatregelen in genoemde regio's zijn aangetrokken. Regio's stijgen sterk	**Deze regio's zijn gezien de hoge en stijgende incidentie onveilig: Bouches-du-Rhône (Marseille), Parijs, la Seine-Saint-Denis, le Val-de-Marne, les Hauts-de-Seine, la Seine-et-Marne, l'Essonne, le Val-d'Oise, les Yvelines, la Sarthe (Le Mans), le Rhône (Lyon), la Gironde (Bordeaux), la Haute-Garonne (Toulouse), l'Hérault (Montpellier), le Gard, le Var (St. Tropez) et les Alpes-Maritimes (Nice), Vuacluse en Loiret.Voor nu m.u.v. van deze regio's veilig.**
Cijfers lijken stabiel. Wat uitbraken op vaste land nabij grenzen van balkan.	Door GGD worden de laatste week gevallen (jongeren) gemeld die recent in Chersonissos zijn geweest.	51	Gezien de lage incidentie en hoge testincidentie is dit land veilig. Er is wel twijfel over de situatie op de eilanden. Hierover wordt meer informatie gevraagd van de diplomatieke post.	**Veilig**

Veel meer importgevallen in uitgaansgelegenheden in Budapest. Weinig zicht op cijfers.	Een GGD in Nederland meldt deze week wel meerdere COVID-19-gevallen uit Hongarije, waarbij besmettingen waarschijnlijk gerelateerd zijn aan het uitgaansleven en badhuizen in Budapest.	53	Informatie van de diplomatieke post laat zien dat er geen alarmerende signalen van toename van het aantal COVID-19-gevallen zijn. Bij navraag bij diplomaten uit andere Europese landen in Hongarije werden ook geen signalen gehoord.	**Veilig, maar nauwlettend blijven monitoren**
Stabiel				**Veilig**
Stabiel				**Veilig**
Lichte stijging incidentie Sicilie, maar dit is niet hoog		23		**Veilig**
Met de stijgende testincidentie wordt een beter beeld van de situatie verkregen. Hierbij wordt een flinke stijging van de incidentie gezien. Gezien de hoge en stijgende incidentie en de import is dit land nog onveilig.		25		**Onveilig**
				Veilig
				Veilig
				Veilig

Testincidentie is nog steeds hoog met 276 testen/100k/dag met een laag vindpercentage (0,7%) Incidentie verhoogd in het zuiden van het land (Luxemburg stad).			De daling van de incidentie zet niet door, ondanks de hoge testincidentie. Input van de diplomatieke post wordt gevraagd voor mogelijke verklaring van de stagnerende hoge incidentie ondanks de grote testinspanningen. Tot nu toe is het land veilig.	**Veilig tot nader order**
		23		**Onveilig**
				Veilig
Lichte stijging van aantal testen en incidentie.		17		**Veilig**
Regionale cijfers zijn schaars. Er worden geen grote uitbraken in het land gemeld		10		**Veilig, blijven monitoren**

Incidentie gelijk met vorige week 29/100k/14d. Volgens ECDC incidentie kaartjes nog steeds een hoge incidentie rond Lissabon, nu nog ongeveer 40-50/100k/14d. Regionale recente cijfers zijn moeilijk te achterhalen, waardoor we afhankelijk zijn van oudere ECDC data op regionaal niveau. Testincidentie is deze week niet gerapporteerd			De diplomatieke post wordt gevraagd om recente incidentiecijfers van Lissabon en omgeving.	**Veilig m.u.v. Lissabon en directe omgeving**
Vergelijkbaar met vorige week Regionaal zijn hoge incidenties te zien in meerdere regio's in het land.			2 wkn geleden zijn er maatregelen ingevoerd (o.a. maskers) en autoriteiten verwachten snel een daling	**Onveilig**
Testincidentie is verhoogd.			De diplomatieke post meldt dat maatregelen in Slovenië streng zijn, inclusief strenge inreisbeperkingen. Er is vanuit de diplomatieke post veel vertrouwen in de status van de gezondheidszorg en de surveillance.	**Veilig**
Weinig regionale verschillen in incidentie, recent een stijging van aantal gevallen in Bratislava.		0	Diplomatieke post geeft aan dat er zorgen zijn over de stijgende incidentie en dat meer testen nodig is.	**Veilig**

Regionale cijfers van week 33 laten verspreid over het hele land een stijging zien. Nu vooral ook aan de noordkust, oostelijk deel Golf van Biskaje. Ook op Tenerife en Grand Canaria is een snelle stijging van de incidentie te zien. De incidentie is in de meerderheid van de regio's boven de 50/100k/14d.		248		**De incidentie in Spanje is hoog en blijft stijgen. Heel Spanje, inclusief de Canarische eilanden is onveilig.**
Praag zit rond de 67 /100.000/2wk. De rest lager.		23	Diplomatieke post meldt dat er nauwelijks verspreiding buiten bekende clusters en dat daarmee de situatie onder controle is.	**Veilig, nauwlettend blijven monitoren**
Stabiele cijfers t.o.v. vorige week. Beperkingen rondom Aberdeen zijn opgeheven.				**Veilig**
aantal testen gestegen en incidentie gedaald t.o.v. wk 34. Regio Goteborg incidentie gedaald (46)				**Veilig**

Meeste gevallen rond Geneve en Zurich, maar incidenties lager dan in Europese hoofdsteden met uitbraken. Incidenties van Geneve en Zurich zijn moeilijk te achterhalen.			Input wordt gevraagd ivm cijfers Zurich en Geneve	Veilig, monitoren

				Onveilig
		124		Onveilig

		2		Onveilig
				Onveilig
				Onveilig
				Onveilig
				Onveilig
				Onveilig

Gezien de oplopende hoge incidentie in Andorra en de zeer hoge incidentie in de aangrenzende regio in Spanje, blijft dit land onveilig.				Onveilig
				Onveilig
				Onveilig
				Onveilig
				Veilig
				Veilig
				Veilig
				Onveilig
				Onveilig
				Onveilig
				Onveilig

				Veilig
				Veilig

		1		Onveilig
				Veilig
				Veilig
				Onveilig
				Veilig
				Veilig

ı people

nber of actual cases; the main reason for that is limited

Our World in Data

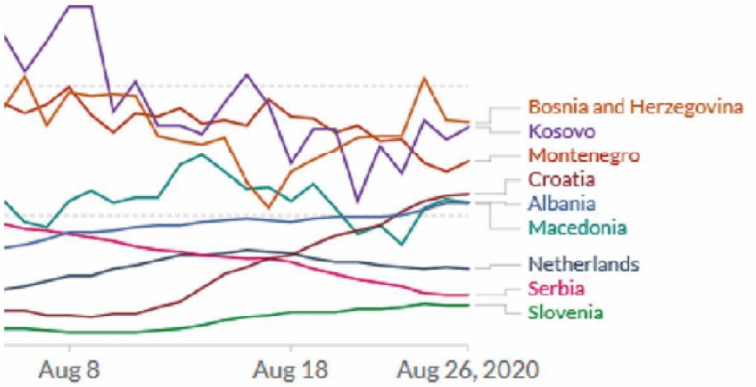

e)

CC BY

ı people

nber of actual cases; the main reason for that is limited

Our World in Data



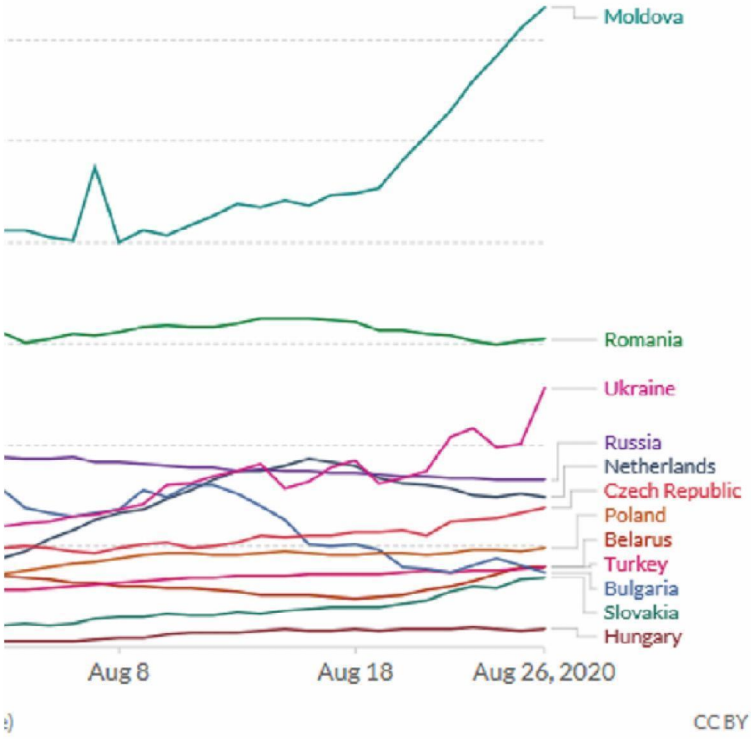

CC BY

people

ıber of actual cases; the main reason for that is limited

Our World in Data

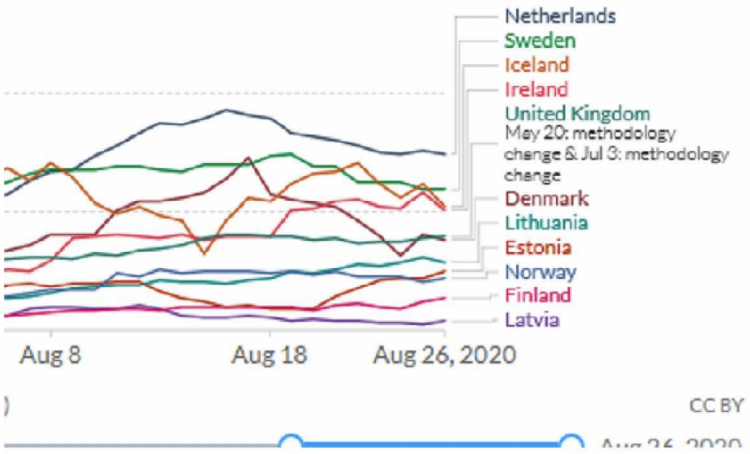

CC BY

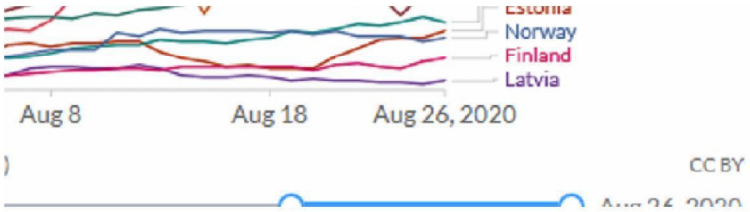

CC BY

ı people

nber of actual cases; the main reason for that is limited

Our World in Data

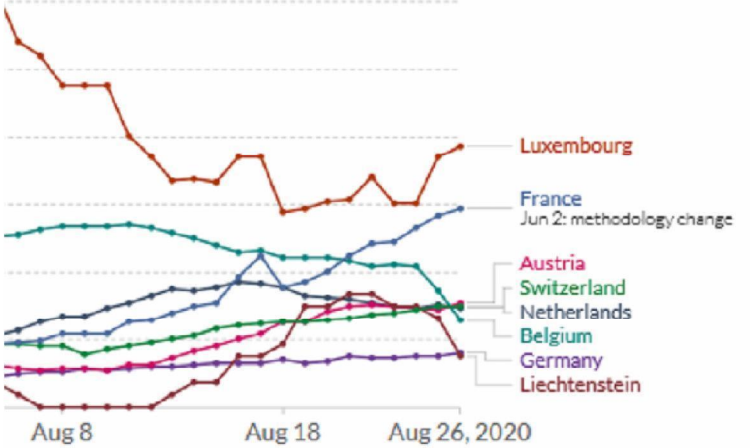

CC BY

ı people

nber of actual cases; the main reason for that is limited

Our World in Data

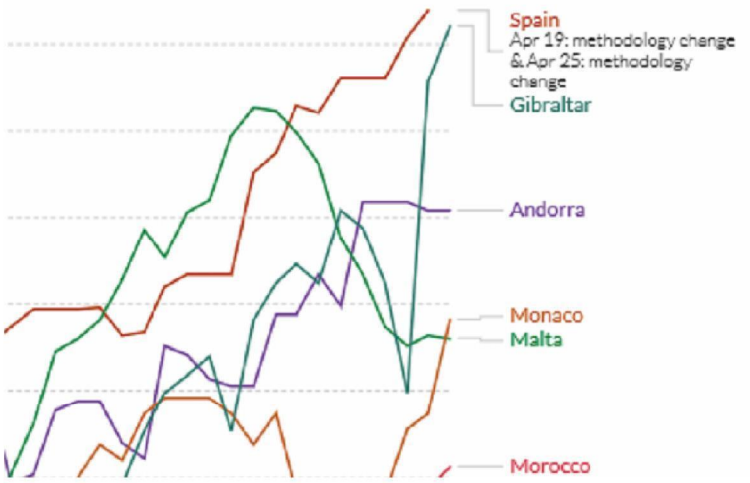

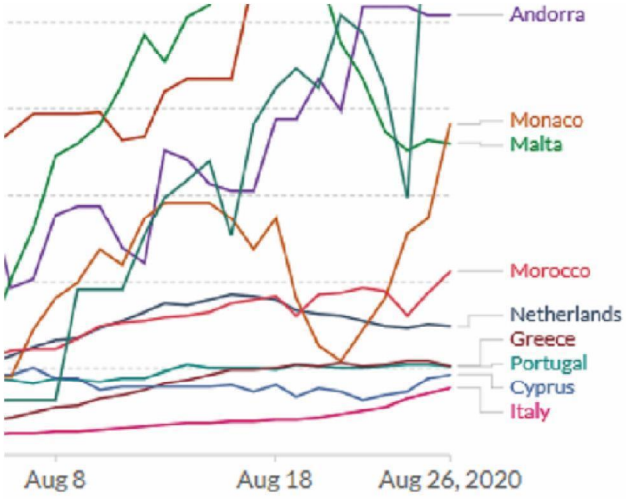
Andorra
Monaco
Malta
Morocco
Netherlands
Greece
Portugal
Cyprus
Italy
Aug 8
Aug 18
Aug 26, 2020

CC BY

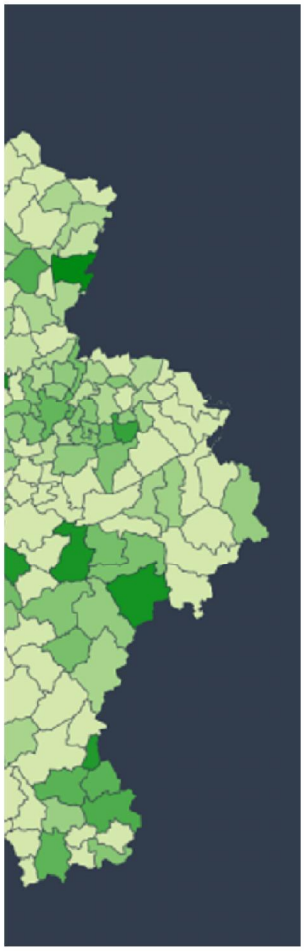






1K
0K
Total Confirmed C...

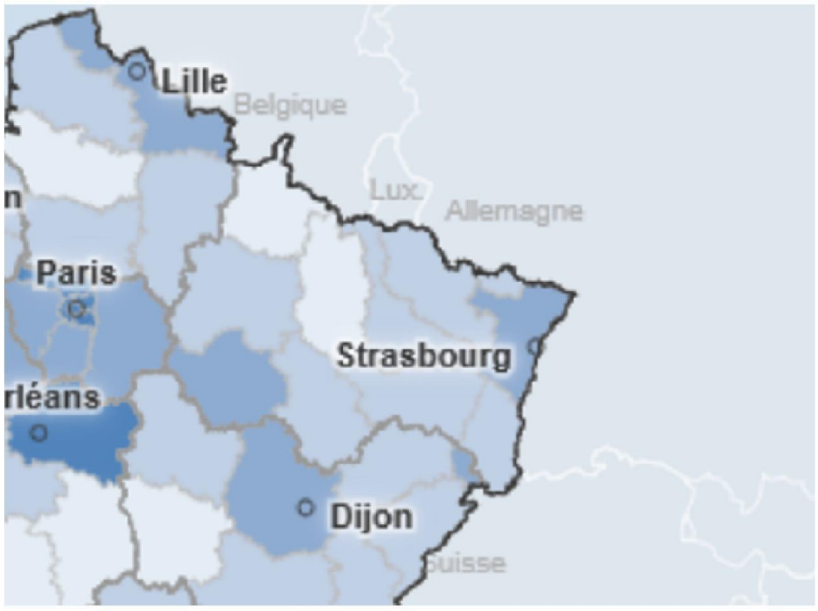
Lille
Belgique
Lux.
Allemagne
Paris
Strasbourg
Dijon

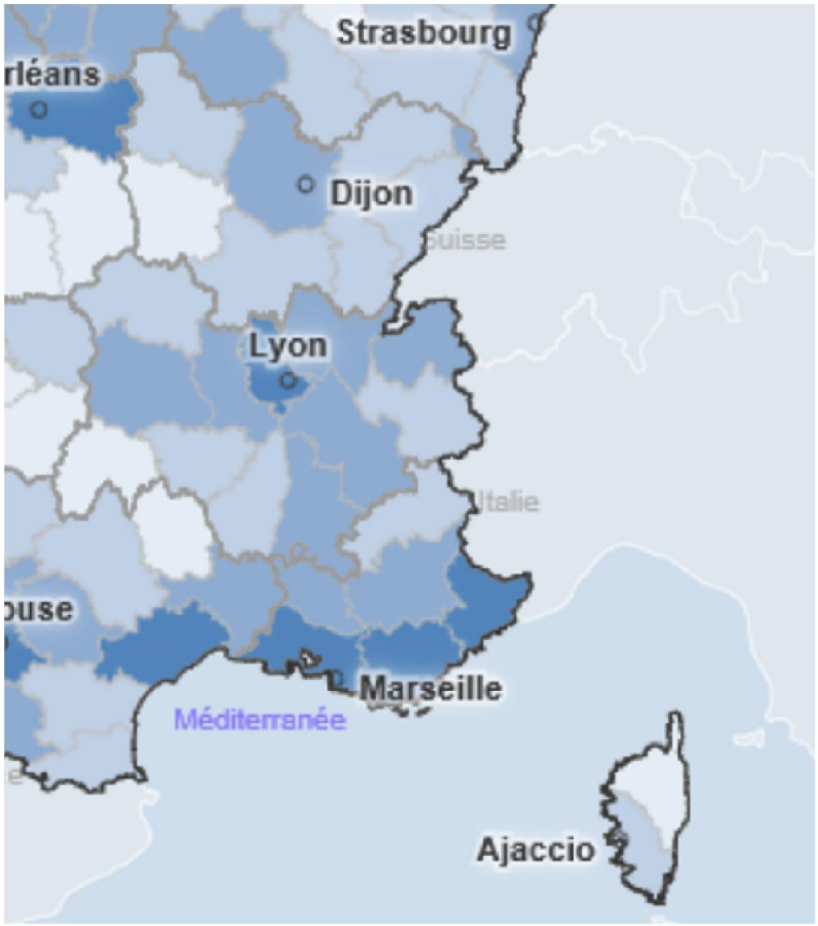
Strasbourg
rléans
Dijon
uisse
Lyon
Italie
ouse
Marseille
Méditerranée
Ajaccio



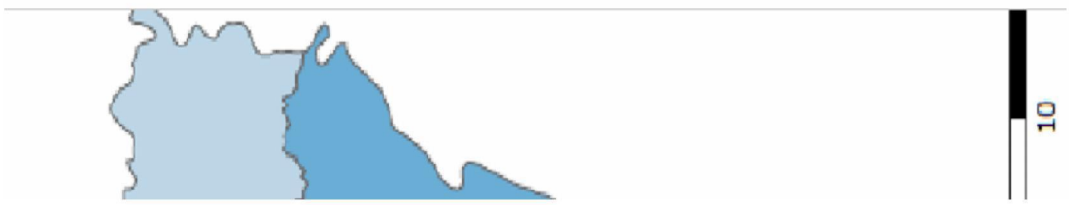
10

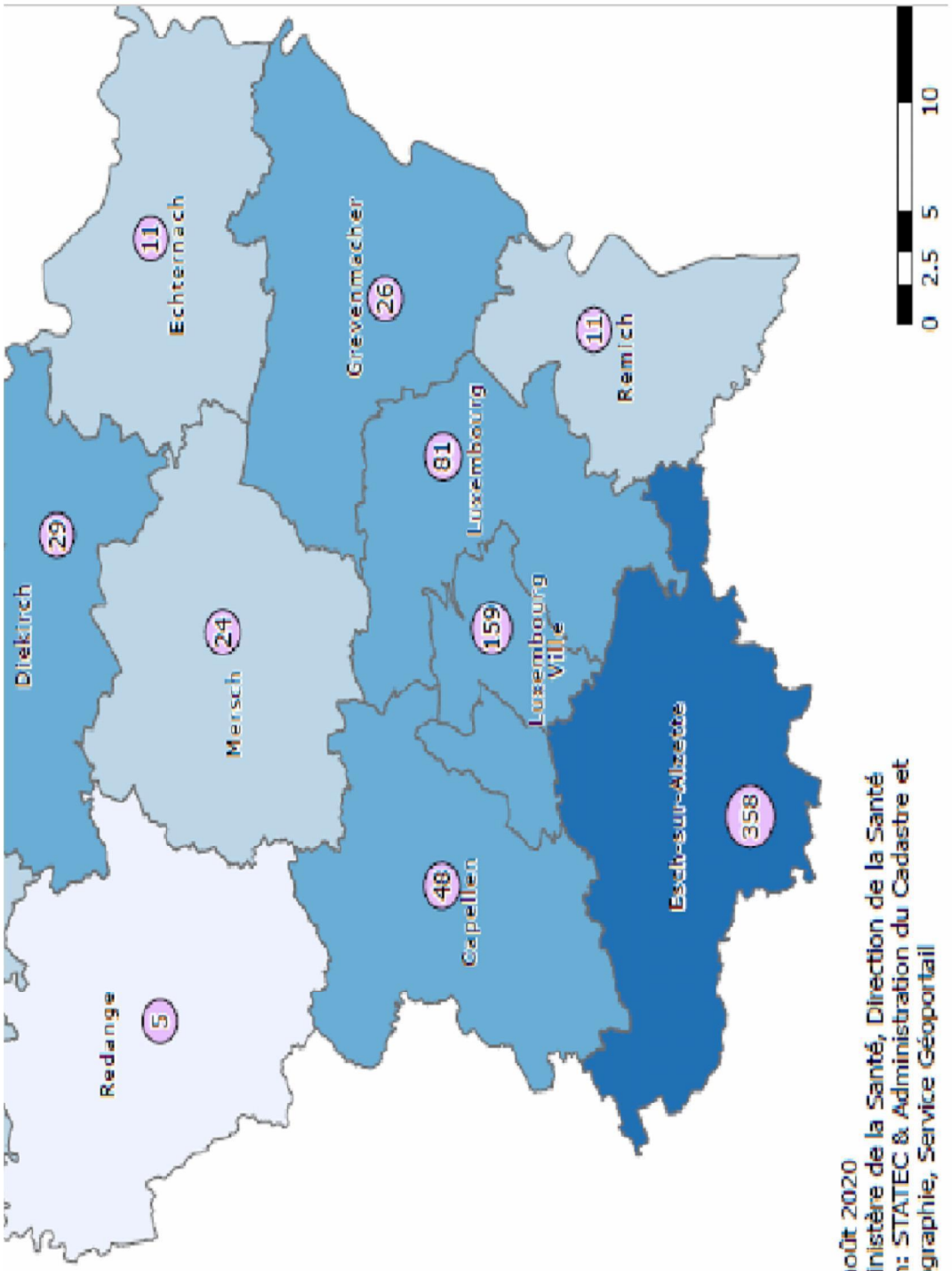

et pozitívnych osôb prepočítaný na 100 000 obyvateľov
ktorom majú pozitívne osoby bydlisko.

et pozitívnych osôb prepočítaný na 100 000 obyvateľov
ktorom majú pozitívne osoby bydlisko.

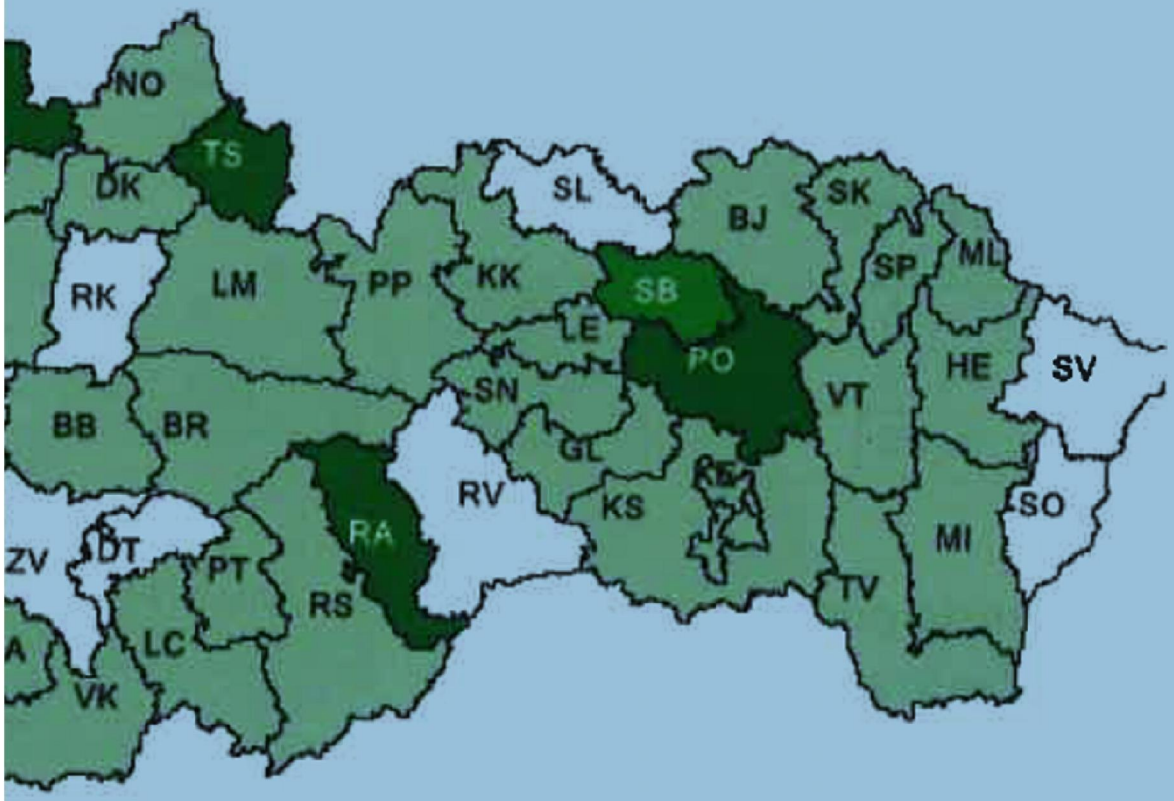

<0,00 - 0,01)
<0,01 - 22,91)
<22,91 - 34,36)
<34,36 - 45,81)
<45,81 - 57,27)
<57,27 - 68,72>

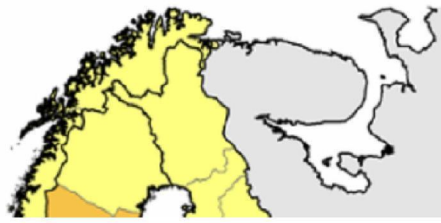

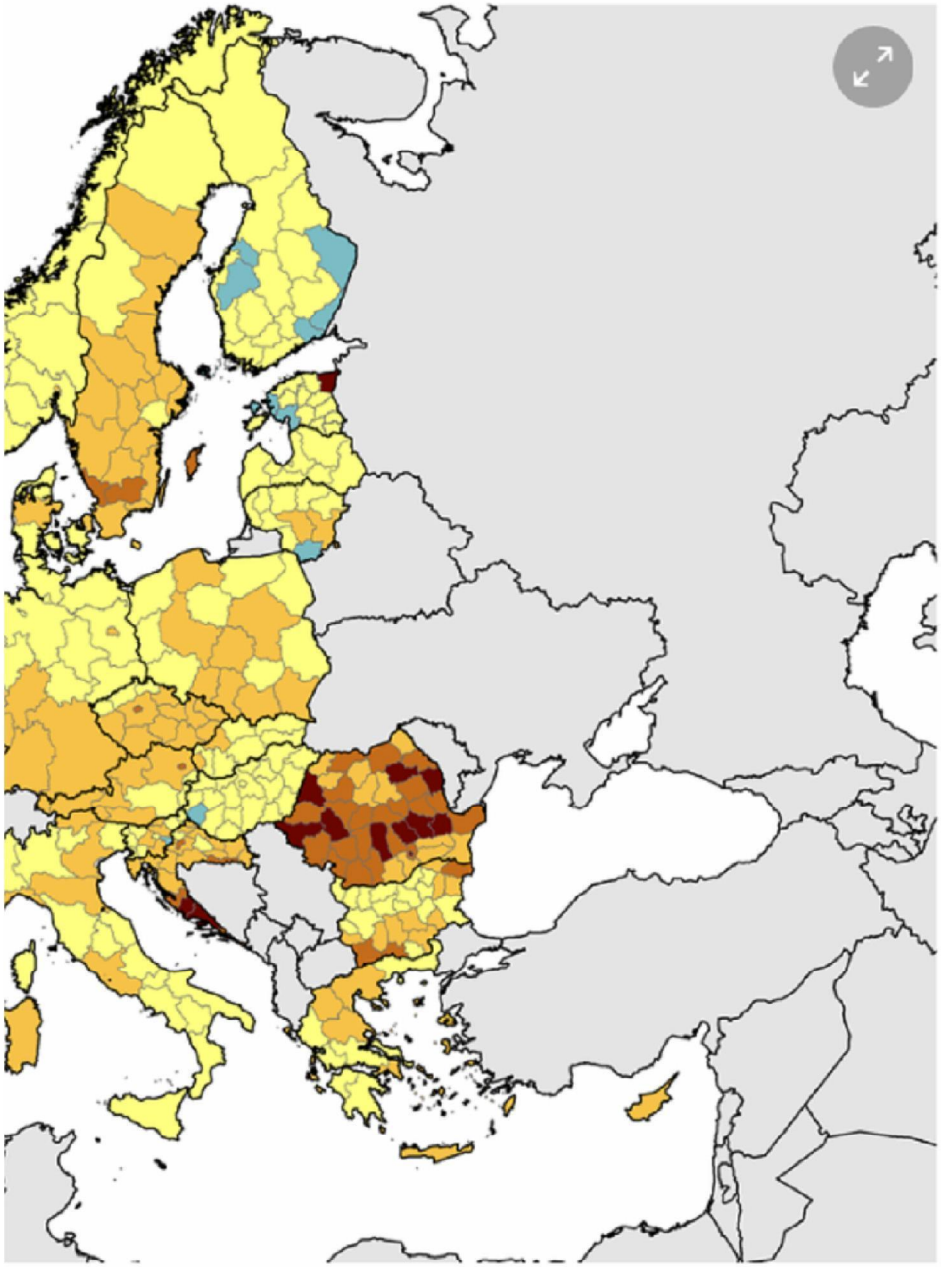

	GERAADPLEEGDE BRONNEN
	=location&pickerSort=asc
	https://ourworldindata.org/coronavirus-testing#how-many-tests-are-performed-each-day
	https://www.ecdc.europa.eu/en/covid-19/country-overviews
	Epidemiologische rapportages en OSIRIS
	Diplomatieke posten
Opmerkingen	https://www.ecdc.europa.eu/en/covid-19/country-overviews
Populatiegrootte: 11.492.641 inwoners	https://datastudio.google.com/embed/reporting/c14a5cfc-cab7-4812-848c-0369173148ab/page/giyUB
situatie lijkt te verbeteren. Gezien de nog hoge incidenties in delen van het land en de ligging van het land in een deel van Europa met veel COVID-19-gevallen is dit land nu onveilig.	
2769 testen op 25/8 uitgevoerd volgens de tabel op de site / populatie 1,2 miljoen.	https://covid19.ucy.ac.cy/
Deze landen hebben regionale verheffingen, zijn nu veilig, maar worden nauwlettend gemonitord.	https://www.sst.dk/en/English/Corona-eng/COVID-19-updates-Statistics-and-charts

Deze landen hebben regionale verheffingen, zijn nu veilig, maar worden nauwlettend gemonitord.	https://www.rki.de/DE/Content/InfAZ/N/Neuartiges_Coronavirus/Situationsberichte/2020-08-26-en.pdf?__blob=publicationFile
In meerdere regio's is de incidentie gestegen tot hoge waarden, vaak boven 100/100k/14d. De Franse overheid geeft nu een waarschuwing voor de regio's Bouches-du-Rhône (incidentie: 280/ 100k/14d), Parijs (206), la Seine-Saint-Denis (142), le Val-de-Marne (168), les Hauts-de-Seine (139), la Seine-et-Marne (168), l'Essonne (84), le Val-d'Oise (102), les Yvelines (71), la Sarthe (130), le Rhône (127), la Gironde (131), la Haute-Garonne (102), l'Hérault (177), le Gard (80), le Var (102) et les Alpes-Maritimes (203), Loiret (102) en Vaucluse (92).----------Het Franse deel van Sint Maarten: Saint Martin: 257,4 confirmed cases/14 dgn ----------Populatiegrootte: 65.273.512 inwoners	https://www.santepubliquefrance.fr/dossiers/coronavirus-covid-19/coronavirus-chiffres-cles-et-evolution-de-la-covid-19-en-france-et-dans-le-monde#block-266156
Populatiegrootte: 10.423.055 inwoners	Public health site is verouderd. (muv advies voor reizigers) https://eody.gov.gr/en/

Deze landen hebben regionale verheffingen, zijn nu veilig, maar worden nauwlettend gemonitord.	
Deze landen hebben regionale verheffingen, zijn nu veilig, maar worden nauwlettend gemonitord.	https://www.covid.is/sub-categories/areas-with-risk-of-infection
incidentie stijgt, maar het land is tot nu toe veilig. Wordt nauwlettend gemonitord.	https://www.epicentro.iss.it/en/coronavirus/sars-cov-2-dashboard
Populatiegrootte: 10.423.055 inwoners	https://www.koronavirus.hr/en

	https://gouvernement.lu/en/dossiers.gouv_msan%2Ben%2Bdossiers%2B2020%2Bcorona-virus.html
	https://deputyprimeminister.gov.mt/en/health-promotion/covid-19/Pages/covid-19-infographics.aspx
incidentie stijgt, maar het land is tot nu toe veilig. Wordt nauwlettend gemonitord.	
Polen is veilig, maar wordt nauwlettend gemonitord gezien de beperkte beschikbaarheid van gegevens en het aantal importgevallen in Nederland uit dit land.	

	https://covid19.min-saude.pt/relatorio-de-situacao/

Populatiegrootte: 10.423.055 inwoners		
Populatiegrootte: 10.708.982 inwoners	https://koronavirus.mzcr.cz/en/covid-19-risk-score-for-czech-districts/	
	https://coronavirus.data.gov.uk/cases	
	https://www.government.se/government-policy/the-governments-work-in-response-to-the-virus-responsible-for-covid-19/	https://exp

	https://www.bag.admin.ch/bag/en/home/krankheiten/ausbrueche-epidemien-pandemien/aktuelle-ausbrueche-epidemien/novel-cov/situation-schweiz-und-international.html#-640157857
Populatiegrootte: 84.339.067 inwoners	https://covid19.saglik.gov.tr/
	https://dosyamerkez.saglik.gov.tr/Eklenti/38284,covid-19-weekly-situation-report---31-weekpdf.pdf?0&_tag1=794124B94E119EE6BC4BBE6E7CC29E41373E0097
Populatiegrootte: 8.737.369 inwoners	

Populatiegrootte: 106.766 inwoners	


yvateľov


yvateľov

erience.arcgis.com/experience/19fc7e3f61ec4e86af178fe2275029c5

Dataverzameling voor beoordeling veilige landen in Europa

Indicator 1: Aantal positieve testen (confirmed cases) per 2 weken per 100.000 inwoners. Internationale grens: indien **20-50/2 weken/100.000 inwoners is verdere analyse nodig** (zie indicator 3) en **boven de 50/2 weken/1**

Indicator 2: Worden er voldoende testen uitgevoerd? Uitgangspunt: grens van minimaal 40/100.000 per dag (<

Indicator 3: Indien niet wordt voldaan aan indicator 1 (= bij 20-50 positieve testen/2 weken/100.000) en/of aan **Analyseren trend** (uitbraken? Regionaal of landelijk? Risico's voor reiziger?) en **controleren veranderingen in te**

Sterke stijging aantal gevallen bij onveranderd testbeleid: negatief advies;

Onduidelijke trend of lichte stijging en/of veranderingen testbeleid: positief advies met heranalyse na 1 week;

Continue stijging gevallen, niet verklaarbaar door veranderingen in testbeleid: negatief advies.

Indicator 4: Aantal meldingen van COVID-19 gevallen met een recente reisgeschiedenis naar een onveilig land. D waarvan de gegevens uit OSIRIS worden verkregen. Omdat dit geen incidenties betreft worden de aantallen ge de populatiegrootte van het land en de bovengenoemde incidentiecijfers.

Indicator 5: Advies vanuit het Signaleringsoverleg over signalen van uitbraken en sterk toegenomen regionale v

Indicator 6: Bij een stijgende trend in de incidentie of onvoldoende inzichtelijke situaties worden op verzoek va dat land, de teststrategie, de regionale verdeling van de incidentie, de maatregelen die in het land worden geno

EU/EEA landen & UK	Indicator 0.1: confirmed cases per miljoen inwoners/7 dgn	**Indicator 1: confirmed cases per 100.000 inw./14 dgn**	**Indicator 2: aantal testen per 100.000/dag**
België	27.81	**38.9**	**171**
Bulgarije	20.13	**28.2**	**74**
Cyprus	6.03	**8.4**	**No data**
Denemarken	14.5	**20.3**	**538**
Duitsland	14.91	**20.9**	**168**
Estland	10.77	**15.1**	**78**
Finland	3.82	**5.3**	**169**

Frankrijk	79.16	110.8	176
Griekenland	20.53	28.7	127
Hongarije	14.02	19.6	44
Ierland	20.11	28.2	166
IJsland (EEA/EFTA)	14.23	19.9	175
Italië	21.07	29.5	89
Kroatië	68.14	95.4	54
Letland	4.47	6.3	101
Liechtenstein (EEA/EFTA)	26.22	36.7	No data
Litouwen	12.23	17.1	159

Luxemburg	no data	#VALUE!	191
Malta	69.89	97.8	494
Noorwegen (EEA/EFTA)	8.46	11.8	205
Oostenrijk	29.46	41.2	126
Polen	19.11	26.8	59
Portugal	32.11	45.0	134
Roemenië	60.97	85.4	106
Slovenië	15.6	21.8	56
Slowakije	12.9	18.1	56
Spanje	175.45	245.6	No data

Tsjechië	32.51	45.5	70
Verenigd Koninkrijk (UK)	19.48	27.3	247
Zweden	15.01	21.0	93
Zwitserland (EFTA)	34.83	48.8	120

Marokko	36.14	50.6	60
Turkije	17.69	24.8	119

		0.0	
Servie	14.53	20.3	117
Bosnie Hecegovina	84.34	118.1	*no data*
Noord-Macedonie	50.4	70.6	*no data*
Montenegro	103.95	145.5	*no data*
Kosovo	62.31	87.2	*no data*
Albanie	45.07	63.1	*no data*
		0.0	
Nederland	29.46	41.2	117

Andorra	214.48	300.3	*no data*
Belarus	18.11	25.4	73
Faeroe Islands	2.92	4.1	*no data*
Gibraltar	156.89	219.6	*no data*
Guernsey	0	0.0	*no data*
Isle of Man	0	0.0	*no data*
Jersey	14.13	19.8	*no data*
Monaco	83.73	117.2	*no data*
Moldavie	109.5	153.3	*no data*
Oekraine	47.24	66.1	41
Rusland	33.11	46.4	196
San Marino	105.23	147.3	*no data*
Vaticaanstad	0	0.0	*no data*

Aruba	505.78	**708.1**	*no data*
Bonaire St. Eustatius & Saba	10.9	**15.3**	*no data*
Curacao	18.28	**25.6**	*no data*
Sint Maarten	226.54	**317.2**	*no data*
Sint Eustachius	*10.9*	15.3	*no data*
Saba	*10.9*	15.3	*no data*

2/9/2020 confirmed cases Balkan:

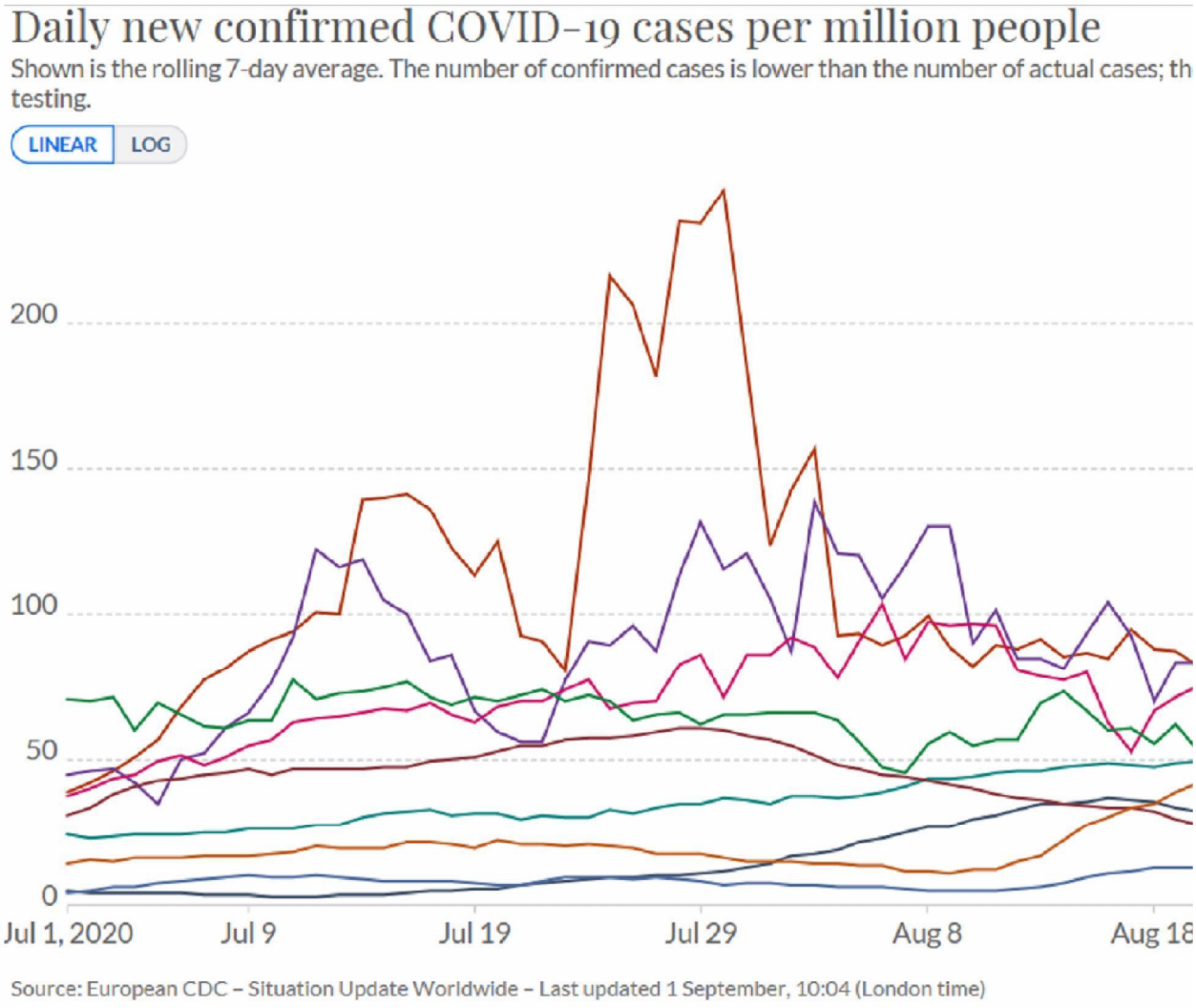

2/9/2020 confirmed cases Oost Europa

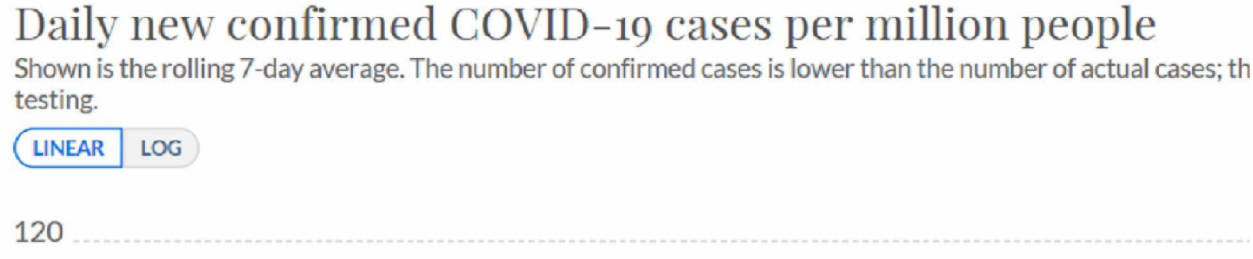

Daily new confirmed COVID-19 cases per million people

Shown is the rolling 7-day average. The number of confirmed cases is lower than the number of actual cases; th
testing.

LINEAR LOG

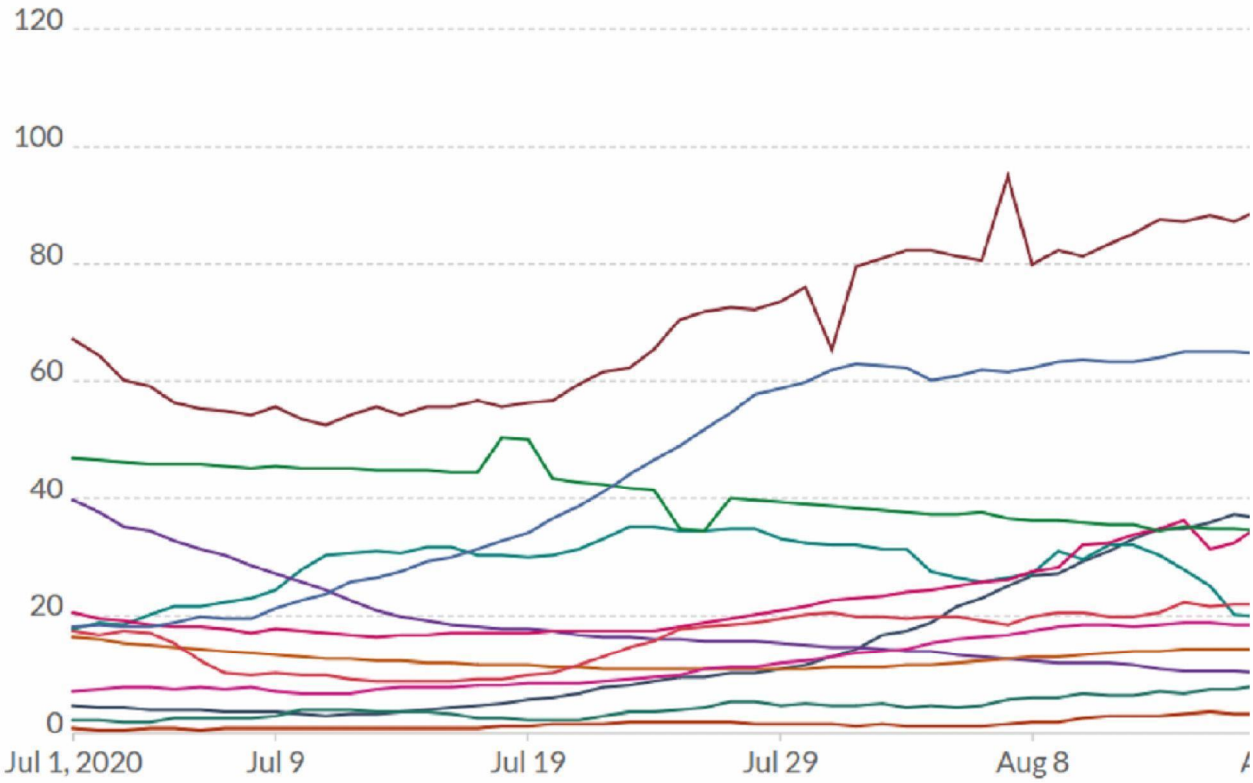

Source: European CDC – Situation Update Worldwide – Last updated 1 September, 10:04 (London time)

2/9/2020 confirmed cases Noord Europa:

Daily new confirmed COVID-19 cases per million people

Shown is the rolling 7-day average. The number of confirmed cases is lower than the number of actual cases; th
testing.

LINEAR LOG

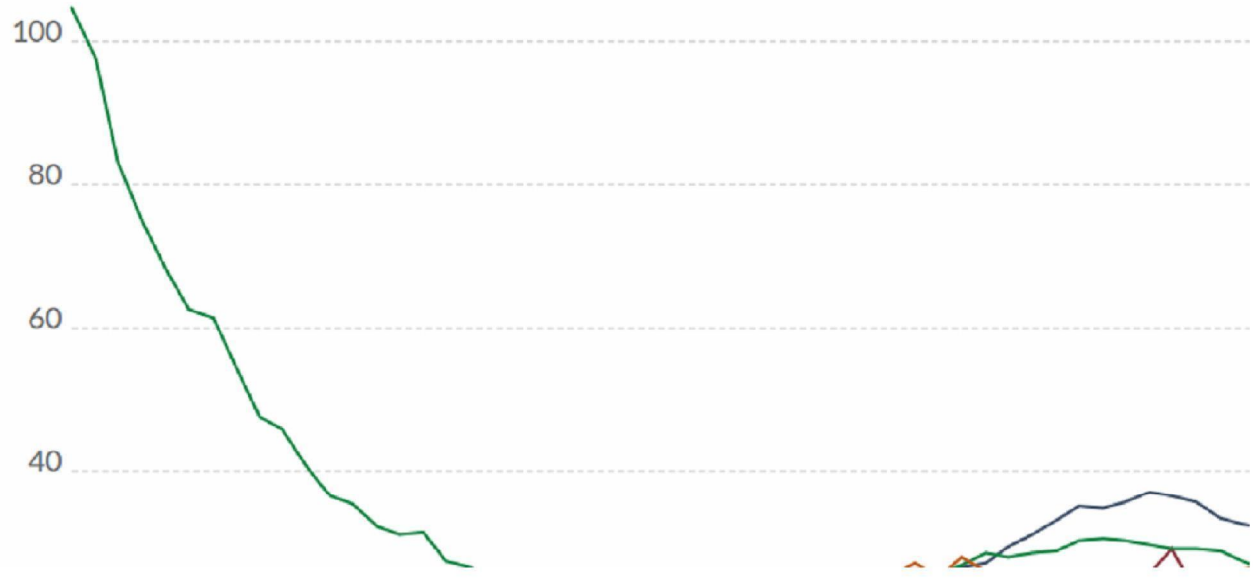

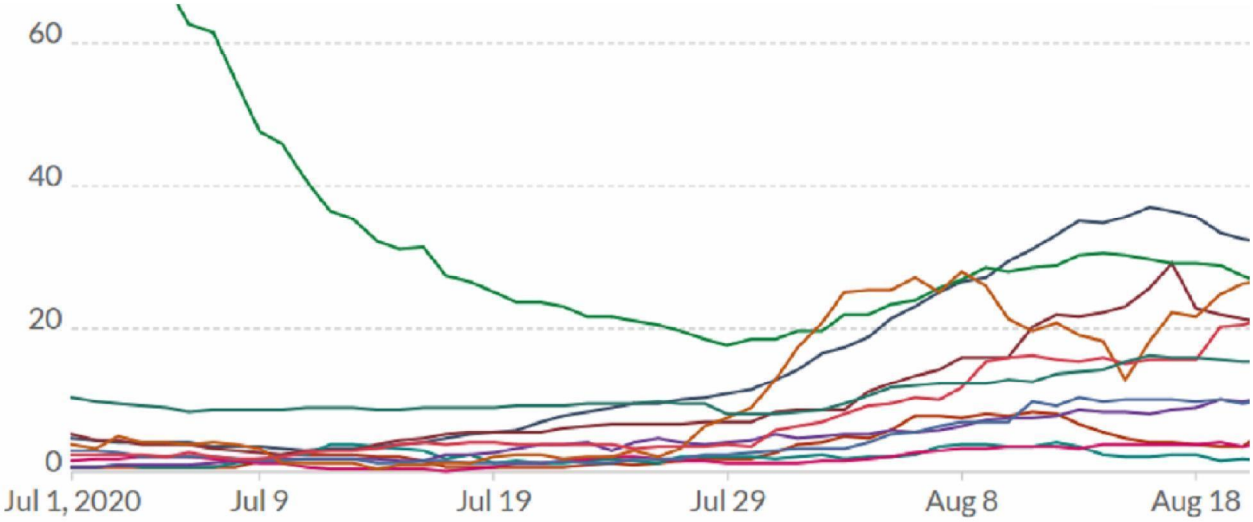

Source: European CDC – Situation Update Worldwide – Last updated 1 September, 10:04 (London time)

2/9/2020 confirmed cases West Europa:

Daily new confirmed COVID-19 cases per million people

Shown is the rolling 7-day average. The number of confirmed cases is lower than the number of actual cases; th
testing.

LINEAR LOG

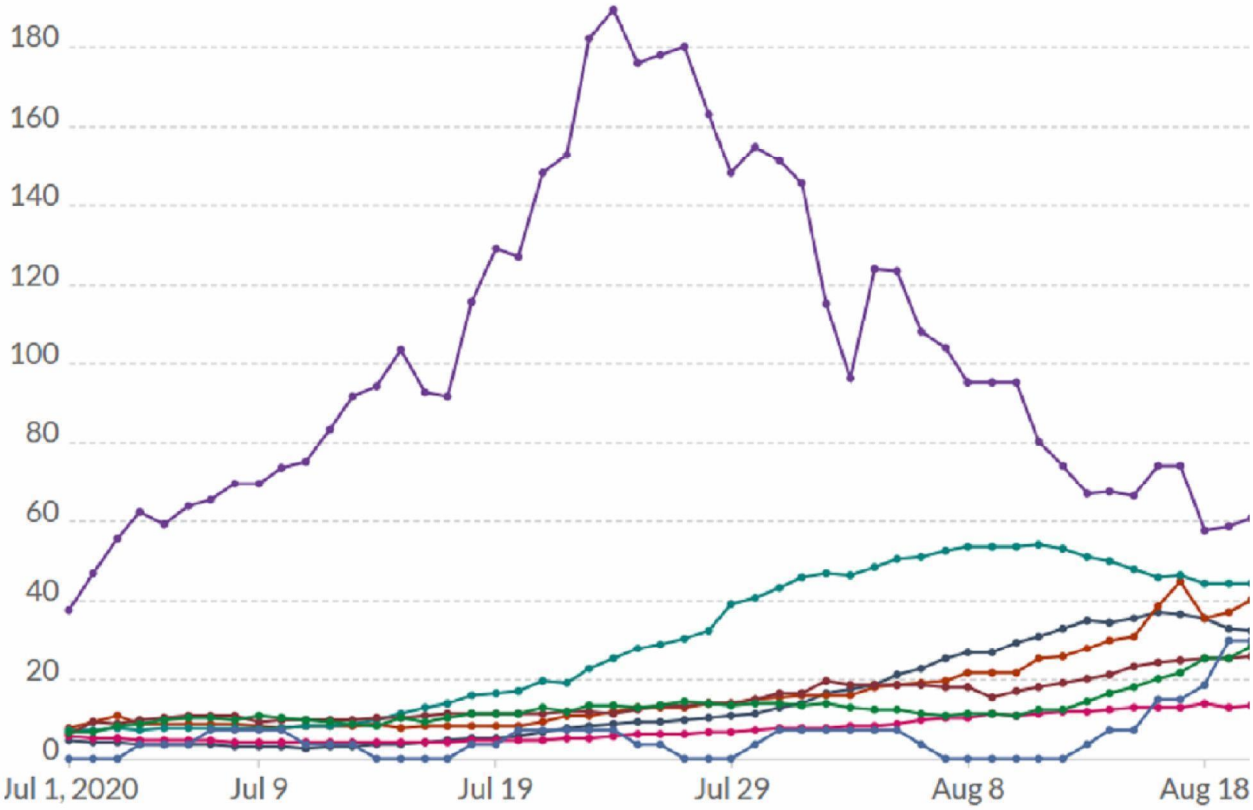

Source: European CDC – Situation Update Worldwide – Last updated 1 September, 10:04 (London time)

Daily new confirmed COVID-19 cases per million people

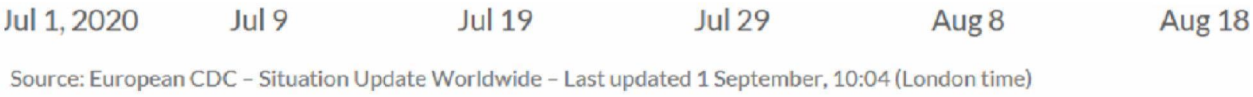

Source: European CDC – Situation Update Worldwide – Last updated 1 September, 10:04 (London time)

2/9/2020 confirmed cases Zuid Europa:

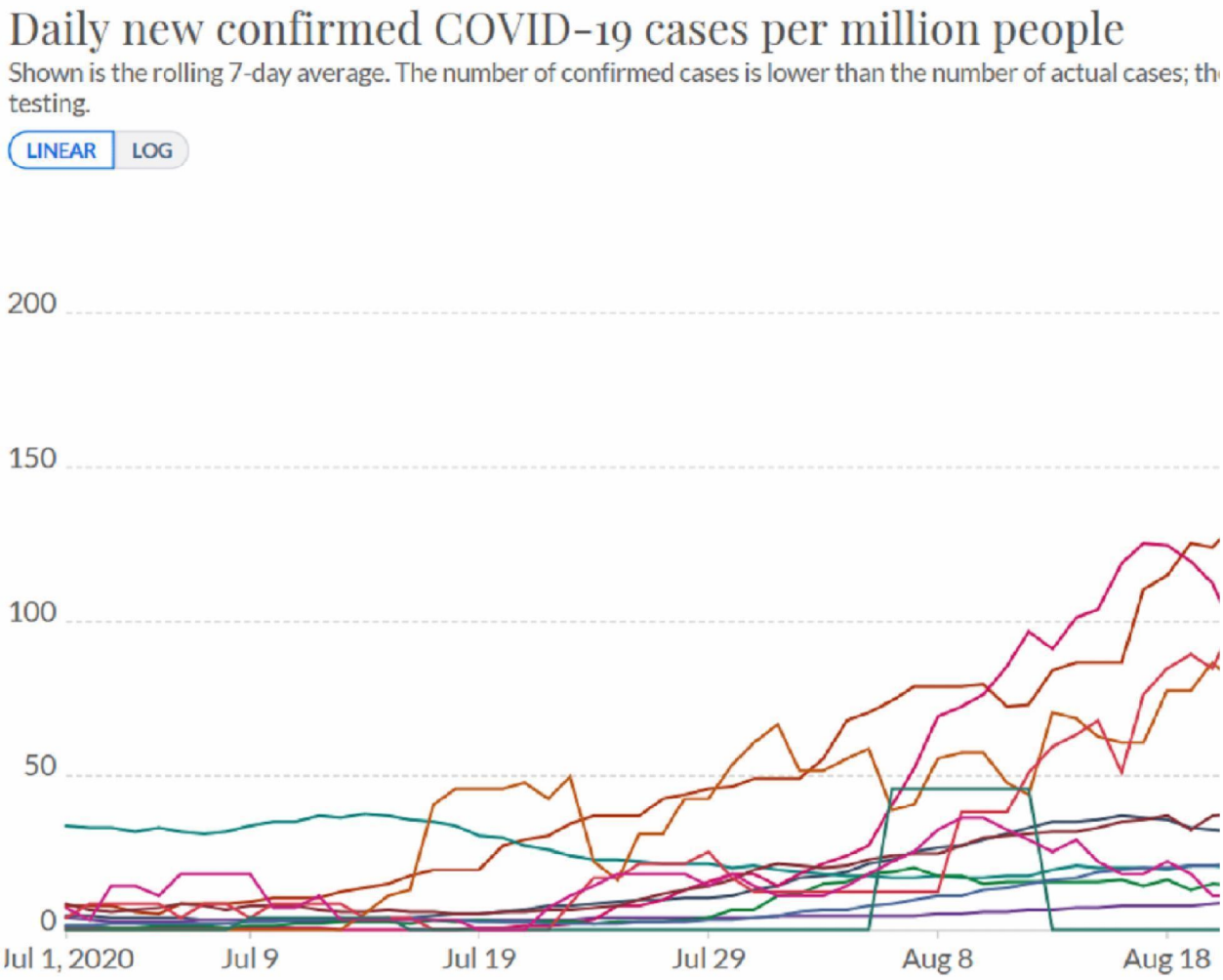

Source: European CDC – Situation Update Worldwide – Last updated 1 September, 10:04 (London time)

2/9/20 Kaartje incidentie confirmed cases per gemeente in Belgie per 100.000/7dgn:

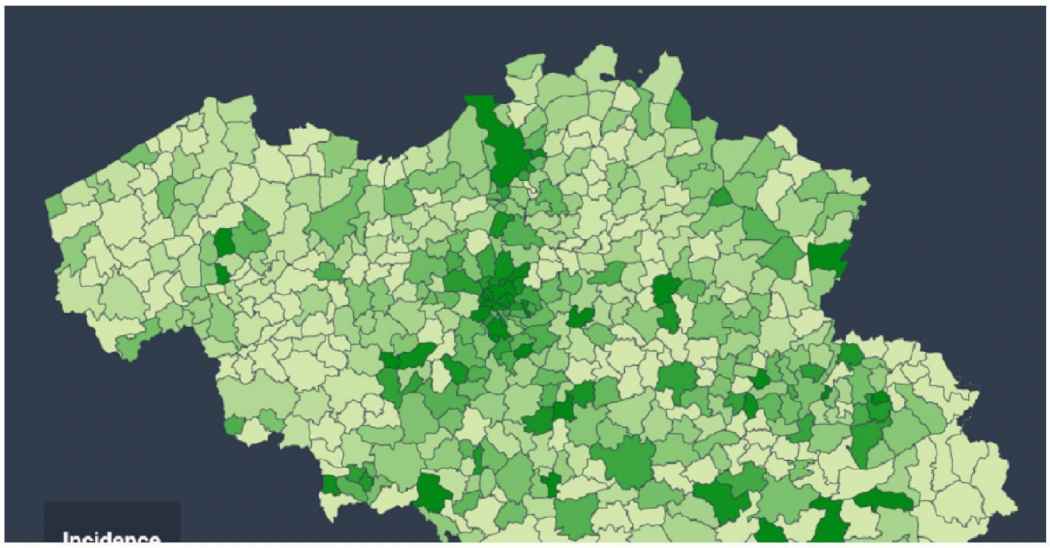

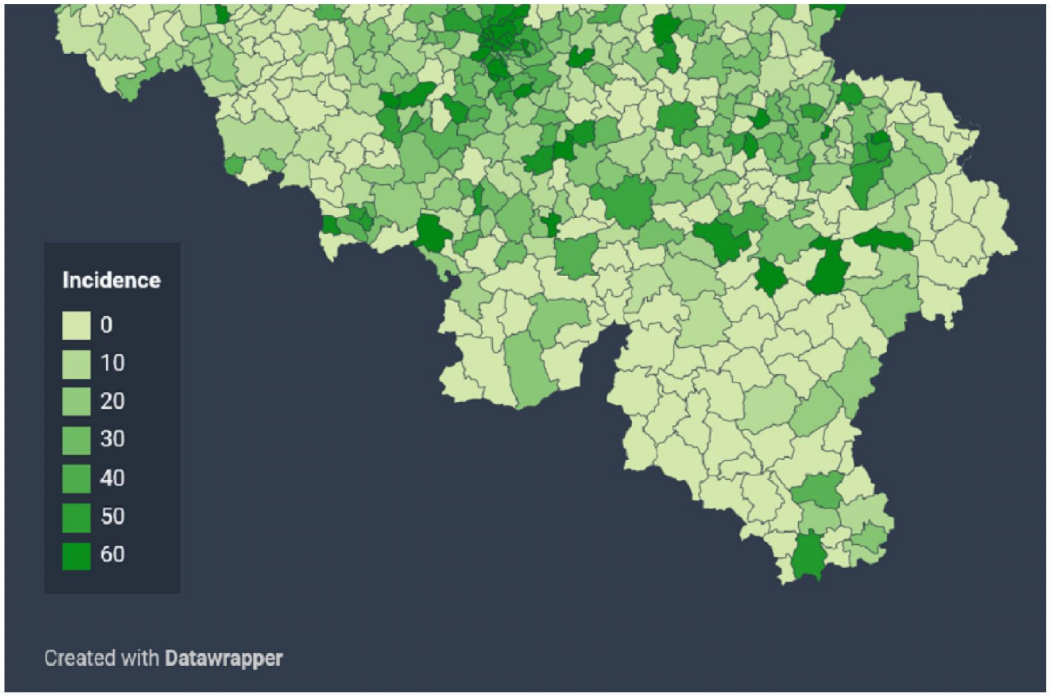

2/9/2020 confirmed cases per gemeente op Cyprus:

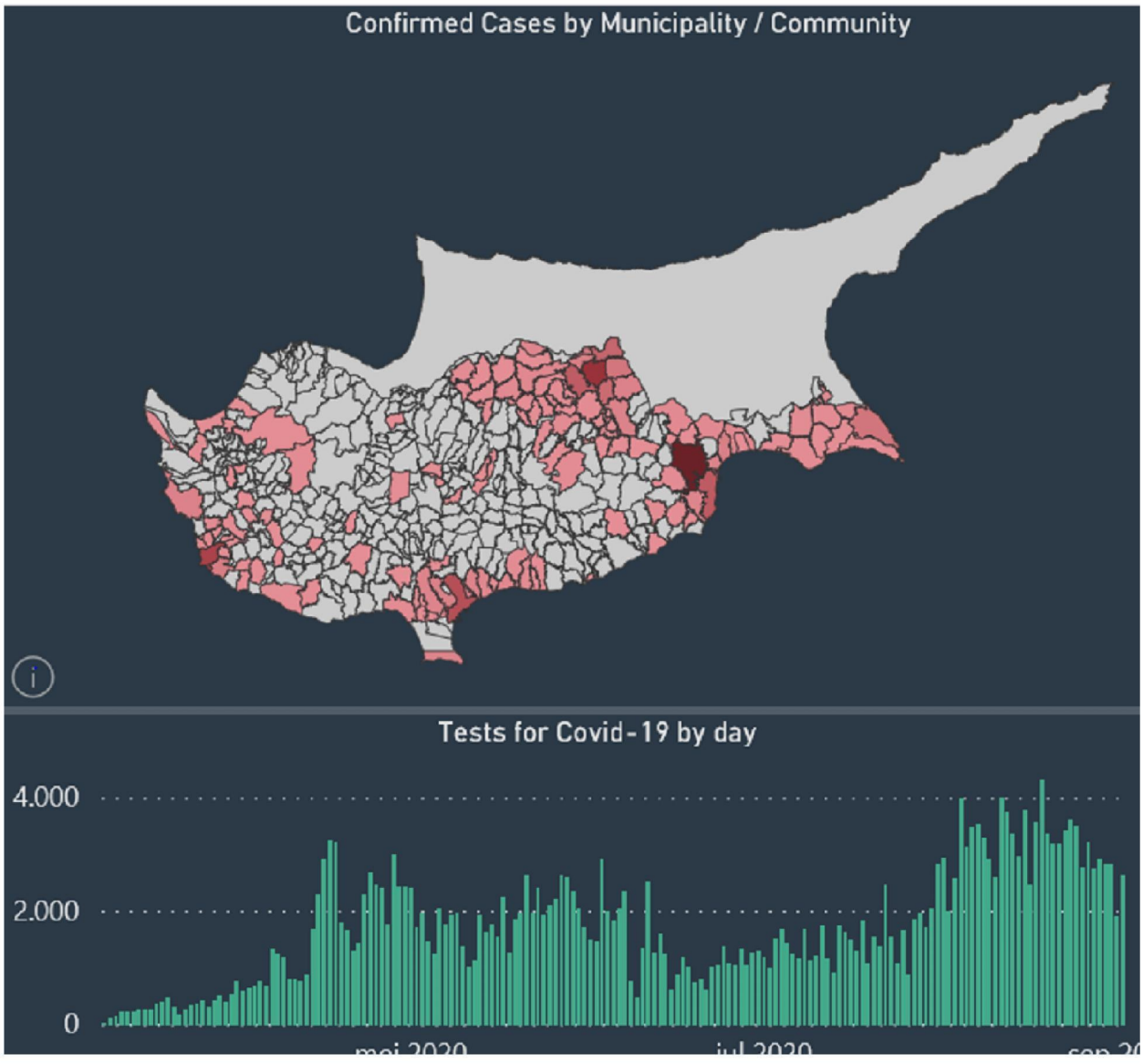

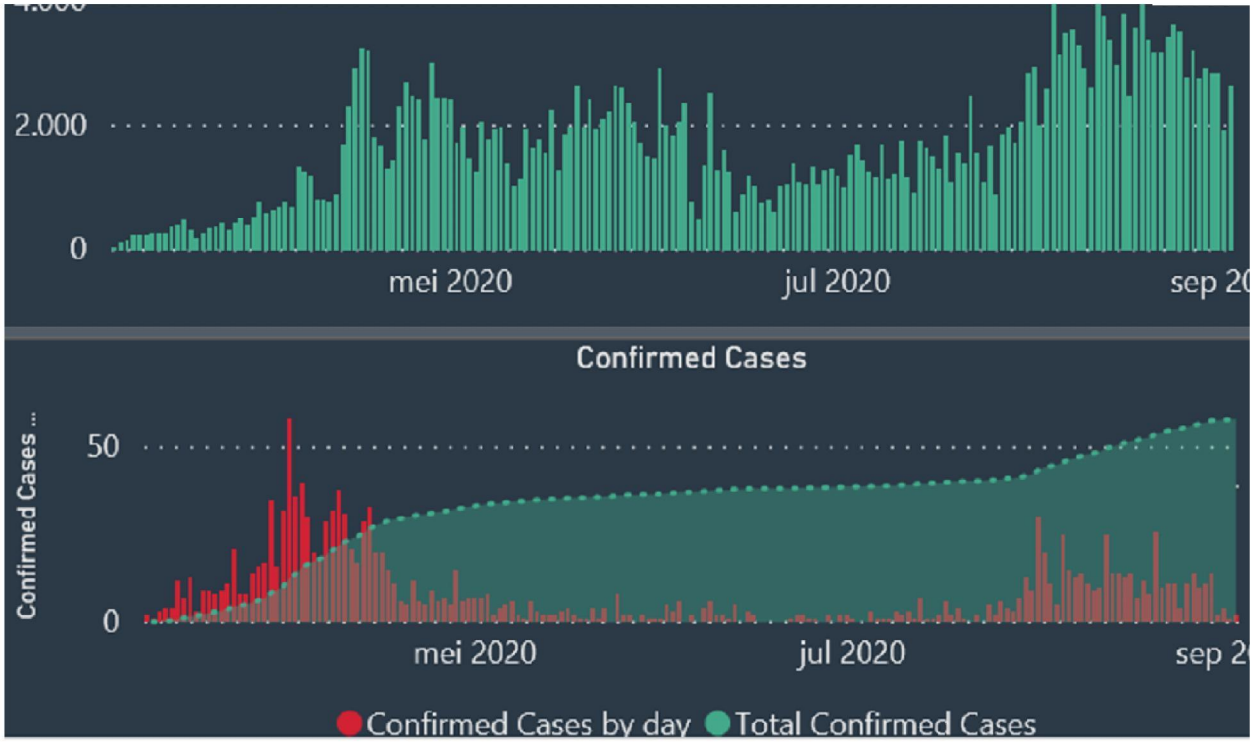

2/9/2020 incidentie confirmed cases per regio in Duitsland per 100.000 inwoners/7dgn. Bron: https://www.rki.

Geographical distribution of cases

Epidemiological analyses are based on validated cases notified electronically to
Protection Against Infection Law (Data closure: 12:00 AM daily). Since January 2
(+1,218) laboratory-confirmed cases of COVID-19 have been electronically repo
RKI (see Figure 1 and Table 1). A total of 20 districts reported no cases in the pa
16/06/2020 the number of districts reporting zero cases still amounted to 139 (

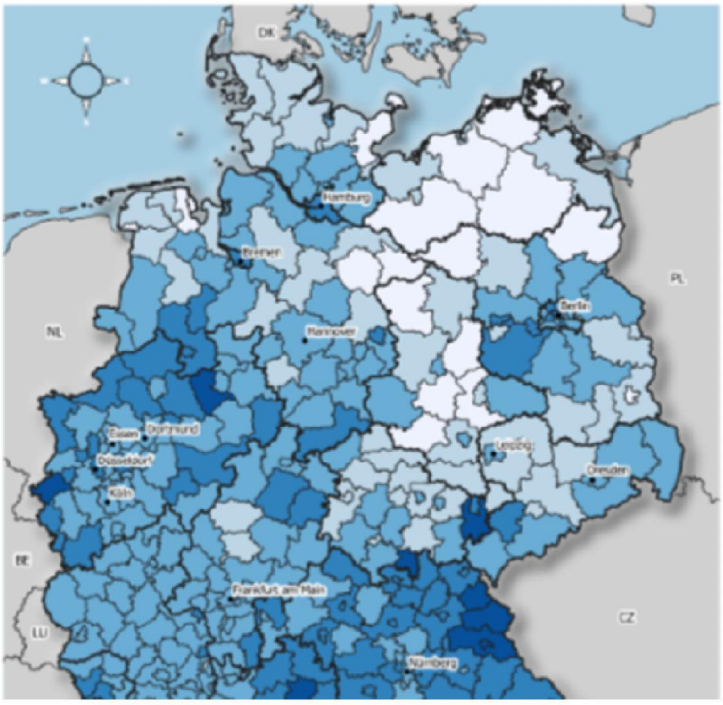

COVID-19 (cumulative)

cases per 100,000 population

- >0,0 - 50,0
- >50,0 - 100,0
- >100,0 - 250,0
- >250,0 - 500,0
- >500,0 - 2.000,0

State	cases (n)	/100,00
Baden-Wuerttemberg	36041	325
Bavaria	49204	376
Berlin	8637	230
Brandenburg	3462	137
Bremen	1689	247
Hamburg	5230	284
Hesse	11162	178
Lower Saxony	13804	172
Mecklenburg-Vorpommern	804	49
North Rhine-Westphalia	44915	250
Rhineland-Palatinate	7157	175

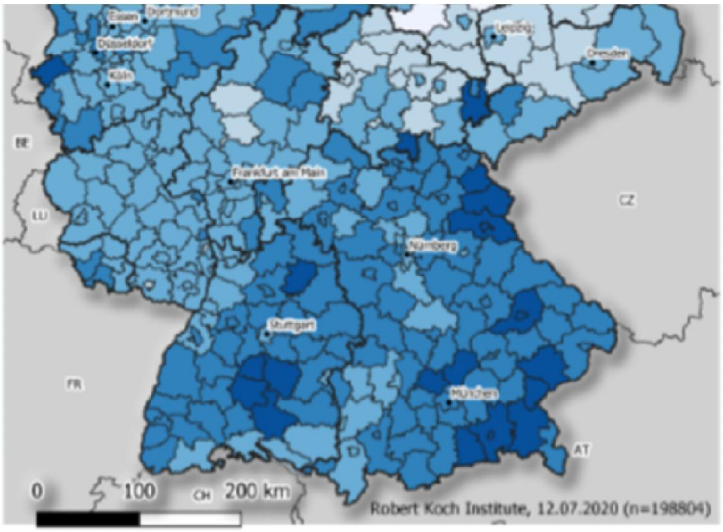

Bavaria	49204	376
Berlin	8637	230
Brandenburg	3462	137
Bremen	1689	247
Hamburg	5230	284
Hesse	11162	178
Lower Saxony	13804	172
Mecklenburg-Vorpommern	804	49
North Rhine-Westphalia	44915	250
Rhineland-Palatinate	7157	175
Saarland	2812	283
Saxony	5473	134
Saxony-Anhalt	1917	86
Schleswig-Holstein	3206	110
Thuringia	3291	153

ROBERT KOCH INSTITUT

Figure 1: Number and cumulative incidence (per 100,000 population) of the 242,381 electron Germany by county and federal state (01/09/2020, 00:00 AM). Please see the COVID-19 dash information on number of COVID-19 cases by district (local health authority).

2/9/2020 incidentie confirmed cases departementen Frankrijk per 100.000/1 wk:

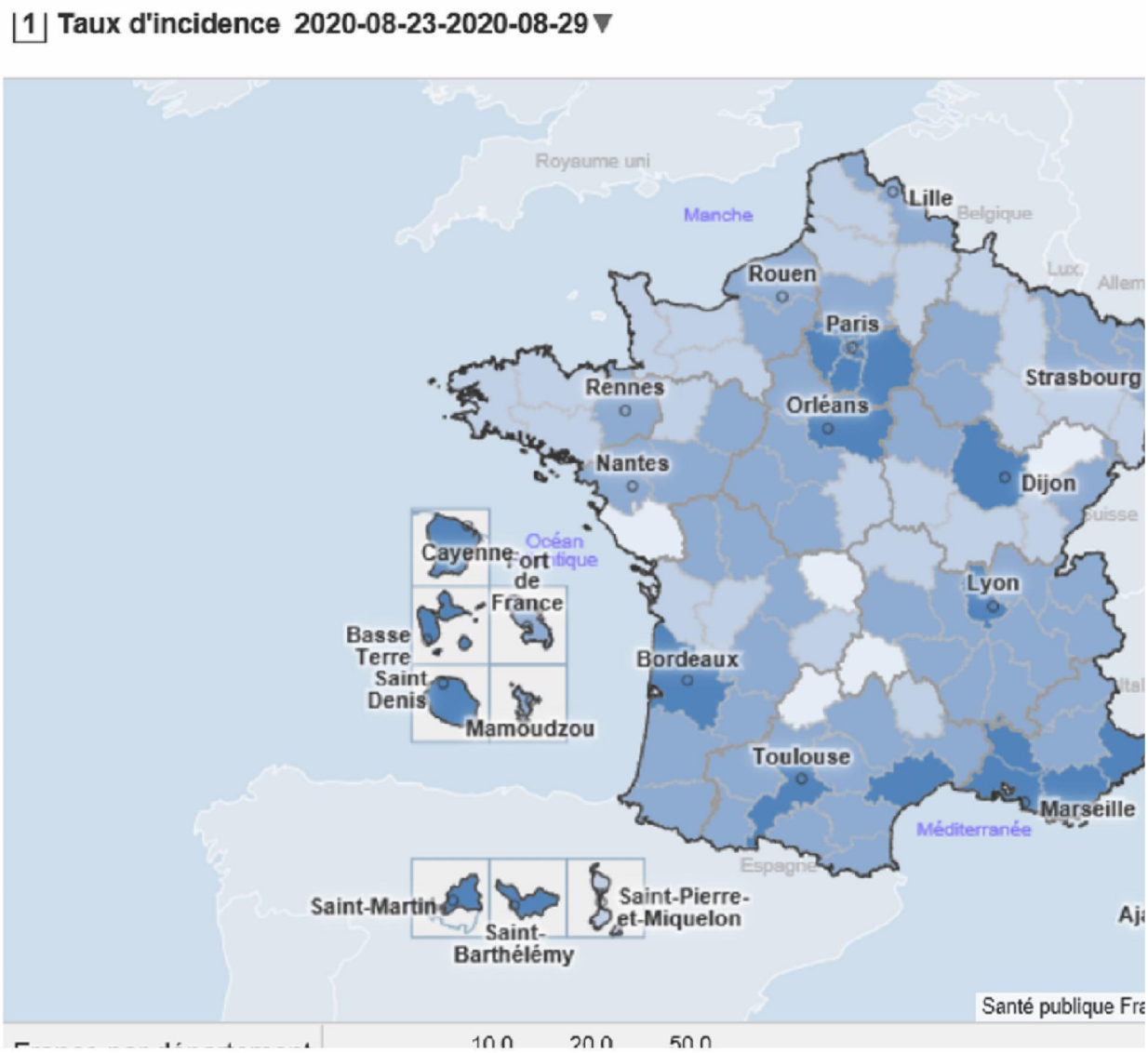

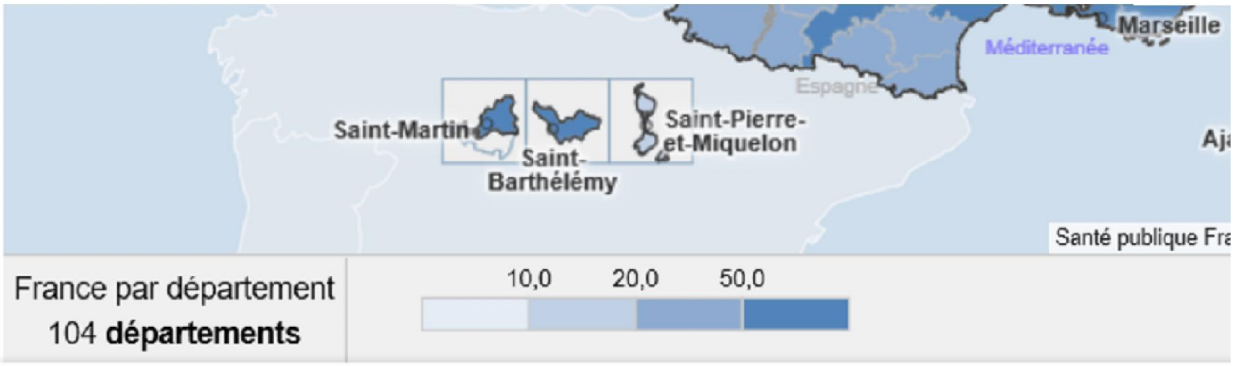

2/9/2020 kaartje Kroatie:





2/9/2020 Kaartje Spanje:

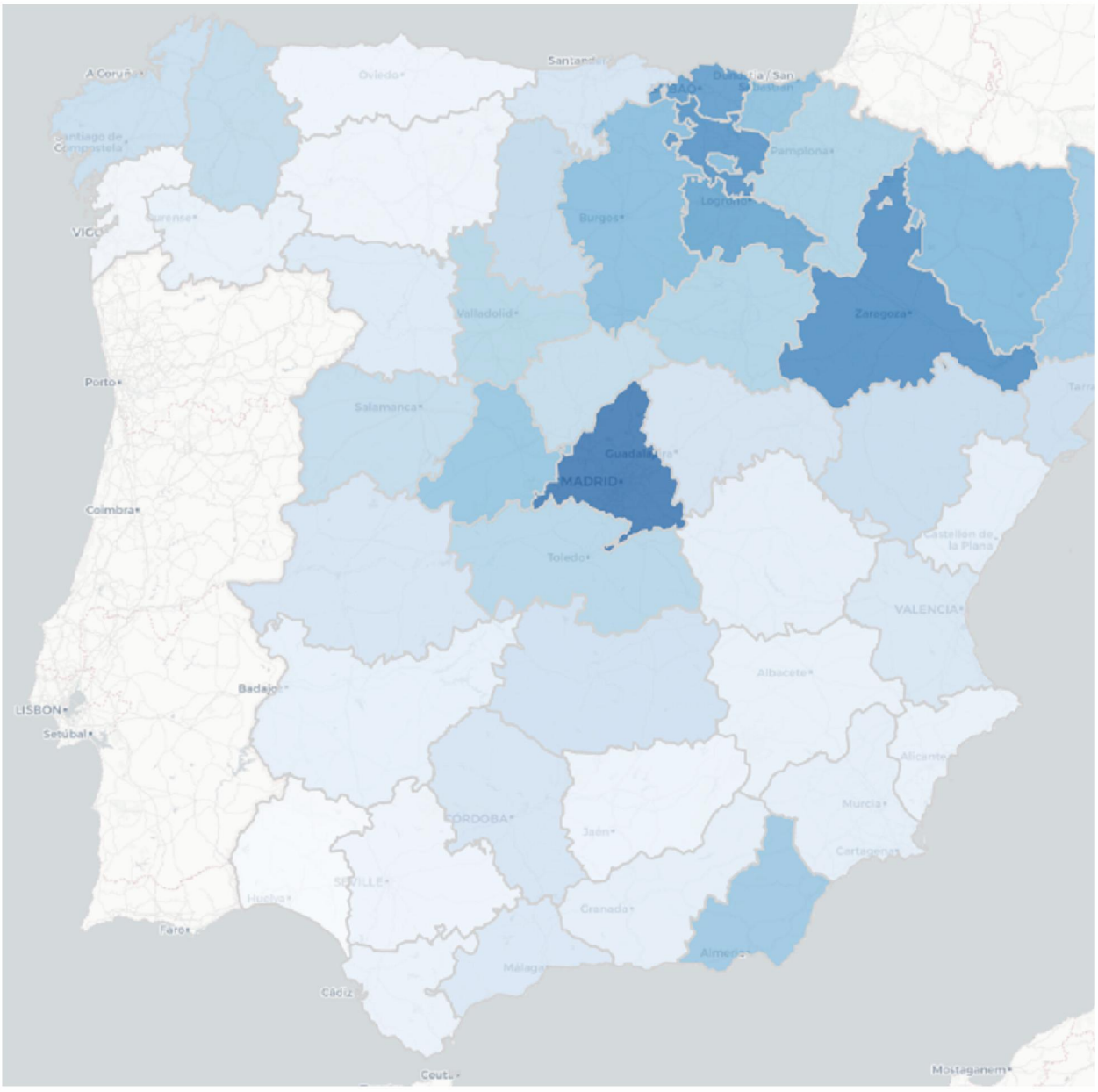

_tot 20/2 weken/100.000 is acceptabel (positief advies);
00.000 is risicovol (negatief advies)
40/100.000 per dag: zie indicator 3)

indicator 2 (= < 40/100.000 testen per dag):
stbeleid of aantallen testen:

eze aantallen worden door het Cib gerapporteerd in de epidemiologische rapportages,
analyseerd in relatie tot de trend van de aantallen positieve testen uit een bepaald land,

erspreiding
n het Cib de diplomatieke posten geraadpleegd door VWS voor meer informatie over de situatie in
men als reactie op de stijging van de incidentie en de regels die gelden voor de bevolking.

Indicator 3: verdere analyse	**Indicator 4: Signaleringsoverleg**	**Indicator 5: importgevallen laatste 7 dagen**	**Indicator 6: info vanuit diplomatieke posten**	**Conclusie Veilig of Onveilig land**
ECDC 1/9: ind.1: 49 Via site: Antwerpen:120, Brussel: 130 i.v.m. wk 35 cijfers redelijk gelijk		47		**Veilig m.u.v. gemeente Antwerpen en provincie Brussel**
ECDC 1/9: ind.1: 25,2 i.v.m. wk 35 cijfers redelijk gelijk				**Onveilig**
ECDC 1/9: ind.1: 15,6 i.v.m. wk 35 ind.1 sterk gedaald			Input ambassade vanwege flinke drop in incidentie	**Veilig**
ECDC 1/9: ind.1: 21,4 Testen heel veel, incidentie relatief laag				**Veilig**
ECDC 1/9: ind.1: 21 i.v.m. wk 35 blijven cijfers stabiel.		76		**Veilig**
ECDC 1/9: ind.1: 13,8				**Veilig**
ECDC 1/9: ind.1: 6,1				**Veilig**

ECDC 1/9: ind.1: 92,5 i.v.m. wk 35 stijgen de cijfers door. Regio Cote d'Or (Dijon) zit nu ook in de hogere cijfers (129,4 per 2wk)naast de al eerder genoemde regio's		125		**Waarschuwing dat indien de trend doorzet, het hele land op Oranje gaat.**
ECDC 1/9: ind.1: 28,9 i.v.m. wk 35 ind.1 gelijk, ind.2 iets afgenomen Eigen regering legt beperkingen op vanuit eilanden naar vaste land.		91	Gov: De regering heeft de burgers die van de eilanden terugkeren naar de grote steden opgeroepen een week zoveel mogelijk in isolatie door te brengen en daarna pas terug te keren naar de werkplek.	**Vaste land noordelijke provincies begrensd aan de Balkan en alle eilanden onveilig**
ECDC 1/9: ind.1: 12 i.v.m. wk 35 stijging cijfers		63	Stijging incidentie en testen. Importcijfer en clusters vanuit Budapest	**Veilig, maar nauwlettend blijven monitoren**
ECDC 1/9: ind.1: 30,5 i.v.m. wk 35 cijfers stabiel				**Veilig**
ECDC 1/9: ind.1: 26,1 i.v.m. wk 35 is incidentie gedaald en testen gestegen				**Veilig**
ECDC 1/9: ind.1: 24,8		29		**Veilig**
ECDC 1/9: ind.1: 88,6 De chart en cijfers laat een stijgende trend zien.		9		**Onveilig**
ECDC 1/9: ind.1: 3,8				**Veilig**
ECDC 1/9: ind.1: 36,5				**Veilig**
ECDC 1/9: ind.1: 16,8				**Veilig**

ECDC 1/9: ind.1: -129 Geen cijfers in Oxford data. Opmerking hierbij is dat vanaf 24/8 Lux. Alleen de confirmed cases die woonachtig zijn in Luxemburg meldt. Hierdoor is het cijfer bij de ECDC in de min i.v.m. eerdere weken. Op lux. Site is incidentie 3,8 per 100.000/per dag = 53,2 per 14 dagen				**Veilig**
ECDC 1/9: ind.1: 89,4 De chart heeft een dalende trend. Cijfers i.v.m. wk 35 relatief stabiel		7		**Onveilig**
ECDC 1/9: ind.1: 12				**Veilig**
ECDC 1/9: ind.1: 41,6 i.v.m. wk 35 zijn cijfers stabiel.		18		**Veilig**
ECDC 1/9: ind.1: 26,6 i.v.m. wk 35 zijn cijfers vergelijkbaar		3		**Veilig**
ECDC 1/9: ind.1: 36,8 i.v.m. wk 35 is incidentie weer gestegen.				**Veilig m.u.v. Lissabon e.o.**
ECDC 1/9: ind.1: 84,2 i.v.m. wk 35 zijn cijfers vergelijkbaar				**Onveilig**
ECDC 1/9: ind.1: 21,8 i.v.m. wk 35 zijn cijfers vergelijkbaar				**Veilig**
ECDC 1/9: ind.1: 18,5 i.v.m. wk 35 zijn cijfers vergelijkbaar				**Veilig**
Indicator 1: 31/8 ECDC 1/9: ind.1: 221,1 De chart/cijfers laat blijvende stijging zien. i.v.m. wk 35 Madrid is gestegen (201 wk 34)		171		**Onveilig**

ECDC 1/9: ind.1: 41,5 i.v.m. wk 35 zijn de cijfers wat gestegen		25		**Veilig, nauwlettend blijven monitoren**
ECDC 1/9: ind.1: 25 i.v.m. wk 35 zijn cijfers licht gestegen				**Veilig**
ECDC 1/9: ind.1: 26,9 i.v.m. wk 35 is incidentie wat gedaald				**Veilig**
i.v.m. wk 35 is testincidentie omhoog gegaan en incidentie cases relatief stabiel gebleven			Input: Geneve zit rond de 100, rest van het land stuk lager. Goede maatregelen, streng monitoren	**Veilig voor nu**

		129		

		4		**Onveilig**
				Onveilig
				Onveilig
				Onveilig
				Onveilig
				Onveilig

flinke stijging in chart				**Onveilig**
				Onveilig
Chart blijft hoog				
				Veilig
				Veilig
Chart blijft hoog				**Onveilig**
				Onveilig
				Onveilig
				Onveilig
flinke stijging in chart				
				Veilig

		8		Onveilig
				Veilig
				Veilig
				Onveilig
				Veilig
				Veilig

million people

han the number of actual cases; the main reason for that is limited

Our World in Data

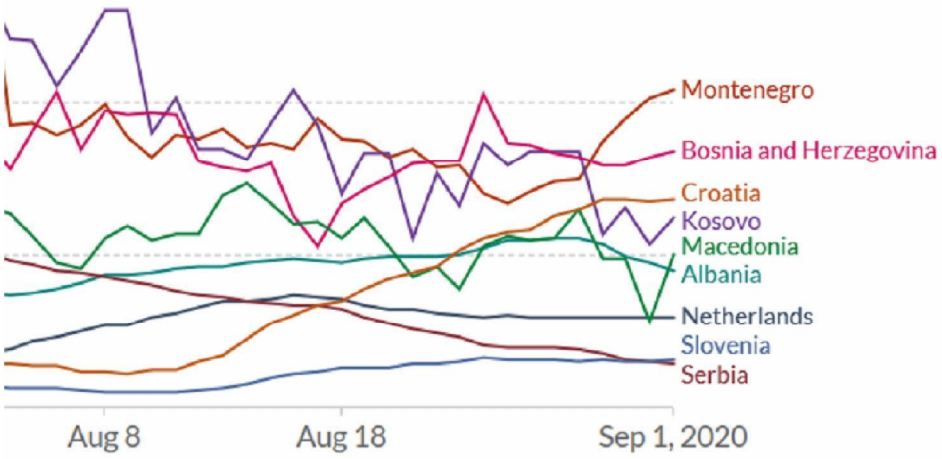

)4 (London time)

CC BY

million people

han the number of actual cases; the main reason for that is limited

Our World in Data



million people

han the number of actual cases; the main reason for that is limited

Our World in Data

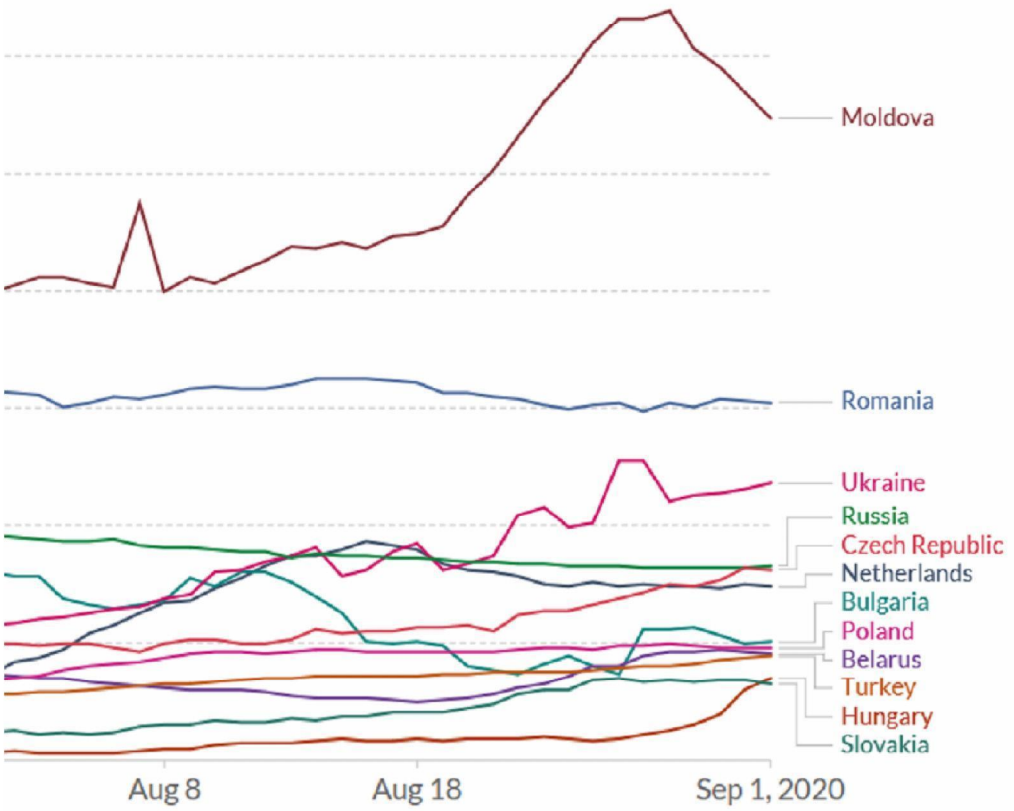

04 (London time)

CC BY

million people

han the number of actual cases; the main reason for that is limited

Our World in Data

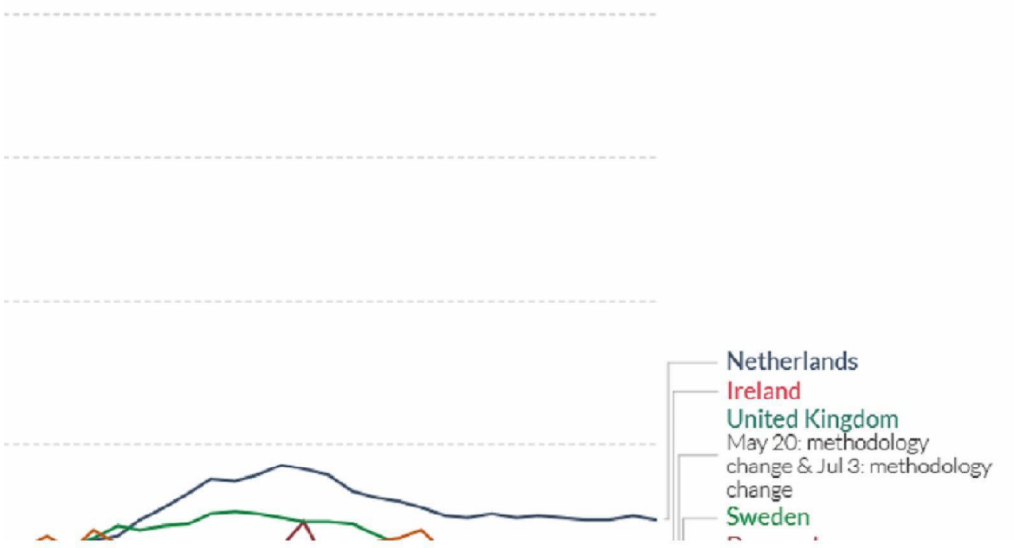

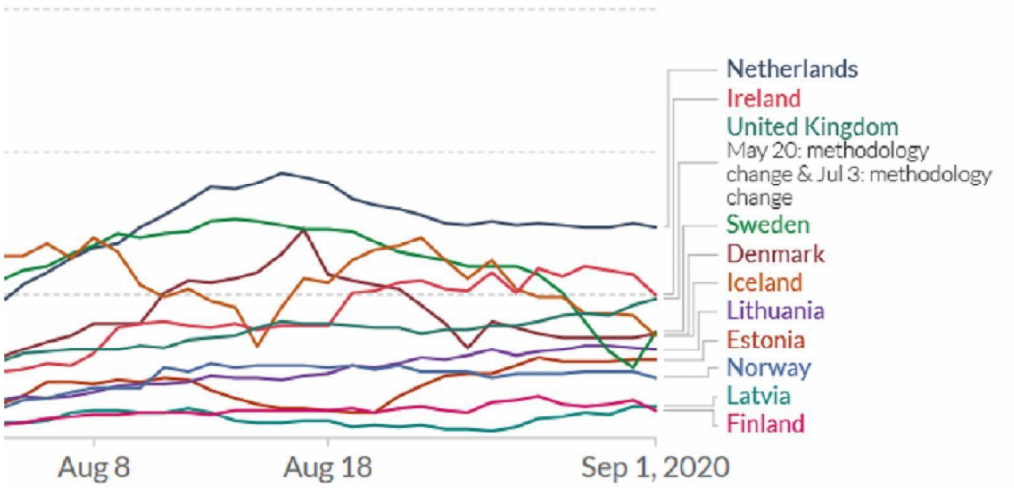

)4 (London time)

CC BY

nillion people

ıan the number of actual cases; the main reason for that is limited

Our World in Data

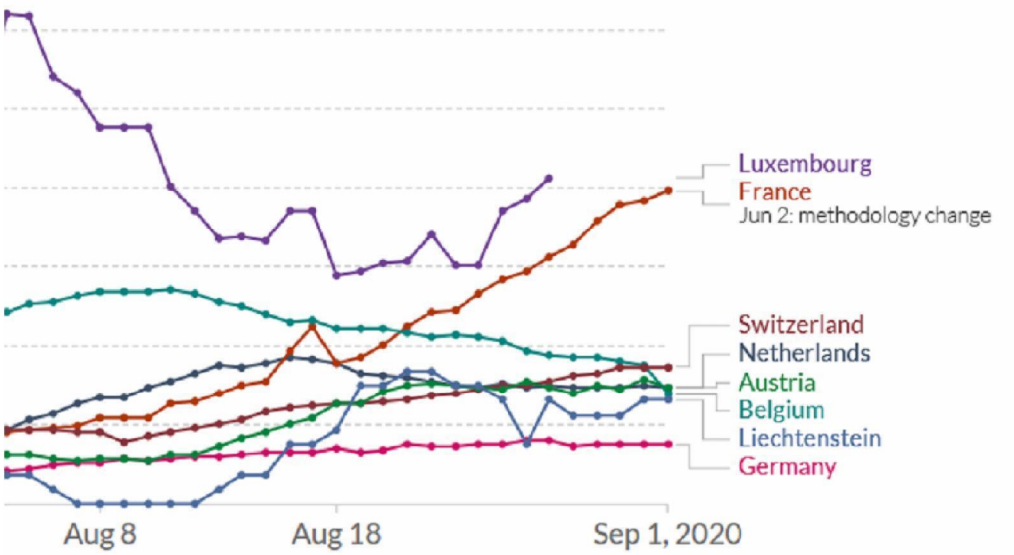

)4 (London time)

CC BY

nillion people

Our World in Data

Aug 8 Aug 18 Sep 1, 2020

)4 (London time) CC BY

nillion people

ıan the number of actual cases; the main reason for that is limited

Our World in Data

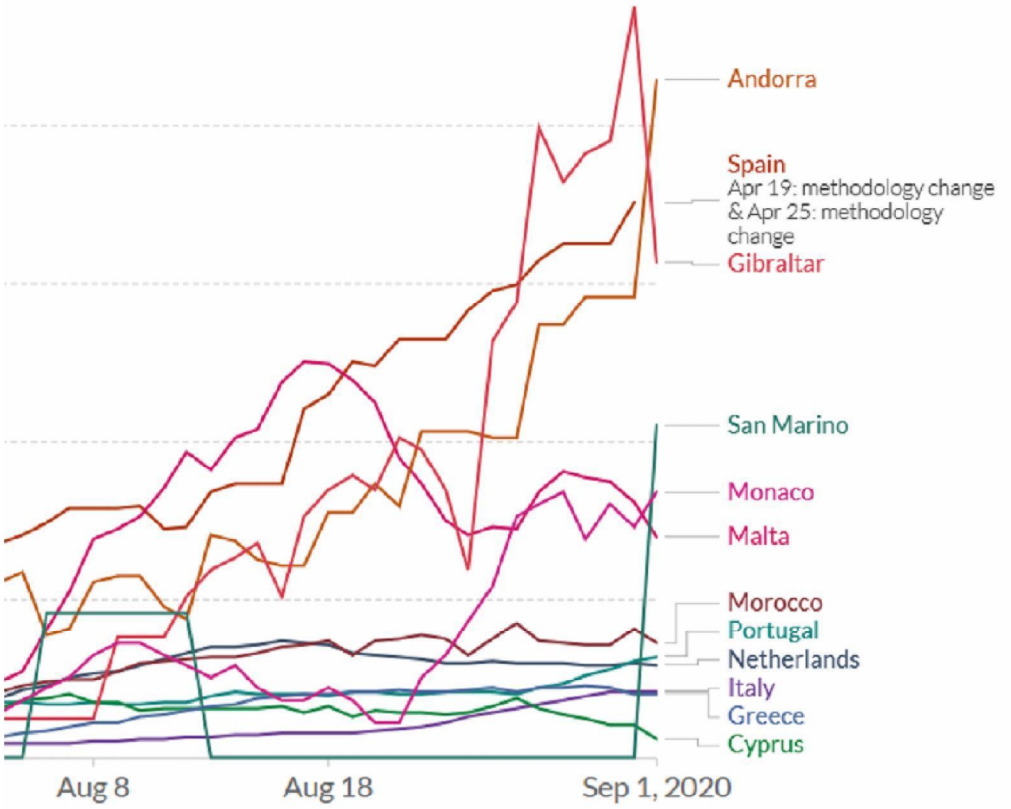

)4 (London time) CC BY

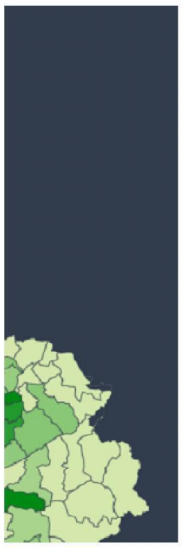

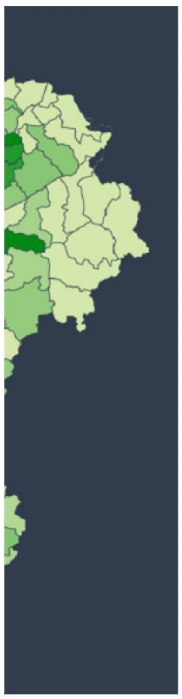


ommunity

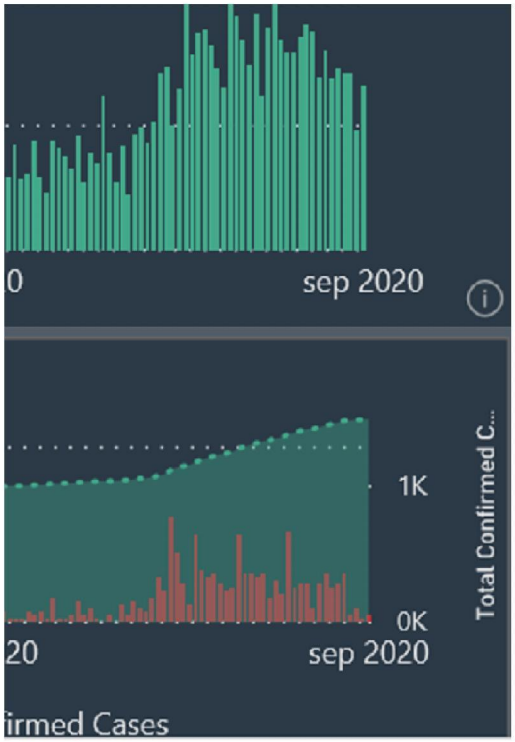

de/DE/Content/InfAZ/N/Neuartiges_Coronavirus/Situationsberichte/Sept_2020/2020-09-01-en.pdf?__blob=pu

notified electronically to the RKI in line with the
M daily). Since January 2020, a total of 243,599
been electronically reported to and validated by the
orted no cases in the past 7 days; however on
s still amounted to 139 districts.

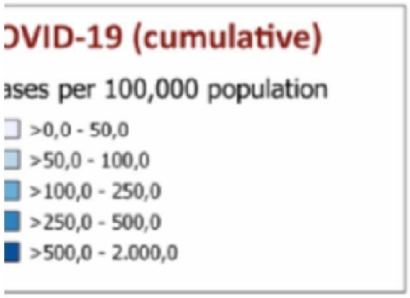

	cases (n)	/100,000
-Wuerttemberg	36041	325.6
	49204	376.3
	8637	230.4
nburg	3462	137.8
n	1689	247.3
rg	5230	284.1
	11162	178.1
Saxony	13804	172.9
nburg-Vorpommern	804	49.9
Rhine-Westphalia	44915	250.5
nd-Palatinate	7157	175.2

Table 1: Number and
each federal state ele
cases, which have bee

Federal State
Baden-Wuerttember
Bavaria
Berlin
Brandenburg
Bremen
Hamburg
Hesse
Mecklenburg-Wester Pomerania
Lower Saxony
North Rhine-Westphalia
Rhineland-Palatinate
Saarland
Saxony

	49204	376.3
	8637	230.4
nburg	3462	137.8
n	1689	247.3
rg	5230	284.1
	11162	178.1
Saxony	13804	172.9
nburg-Vorpommern	804	49.9
Rhine-Westphalia	44915	250.5
and-Palatinate	7157	175.2
d	2812	283.9
	5473	134.2
-Anhalt	1917	86.8
wig-Holstein	3206	110.7
gia	3291	153.6

Lower Saxony
North Rhine-Westphalia
Rhineland-Palatinate
Saarland
Saxony
Saxony-Anhalt
Schleswig-Holstein
Thuringia
Total

ROBERT KOCH INSTITUT

Quality checks and da
transmitted (e.g. dete

lation) of the 242,381 electronically reported COVID-19 cases in
Please see the COVID-19 dashboard (https://corona.rki.de/) for
lth authority).

ACTIONS

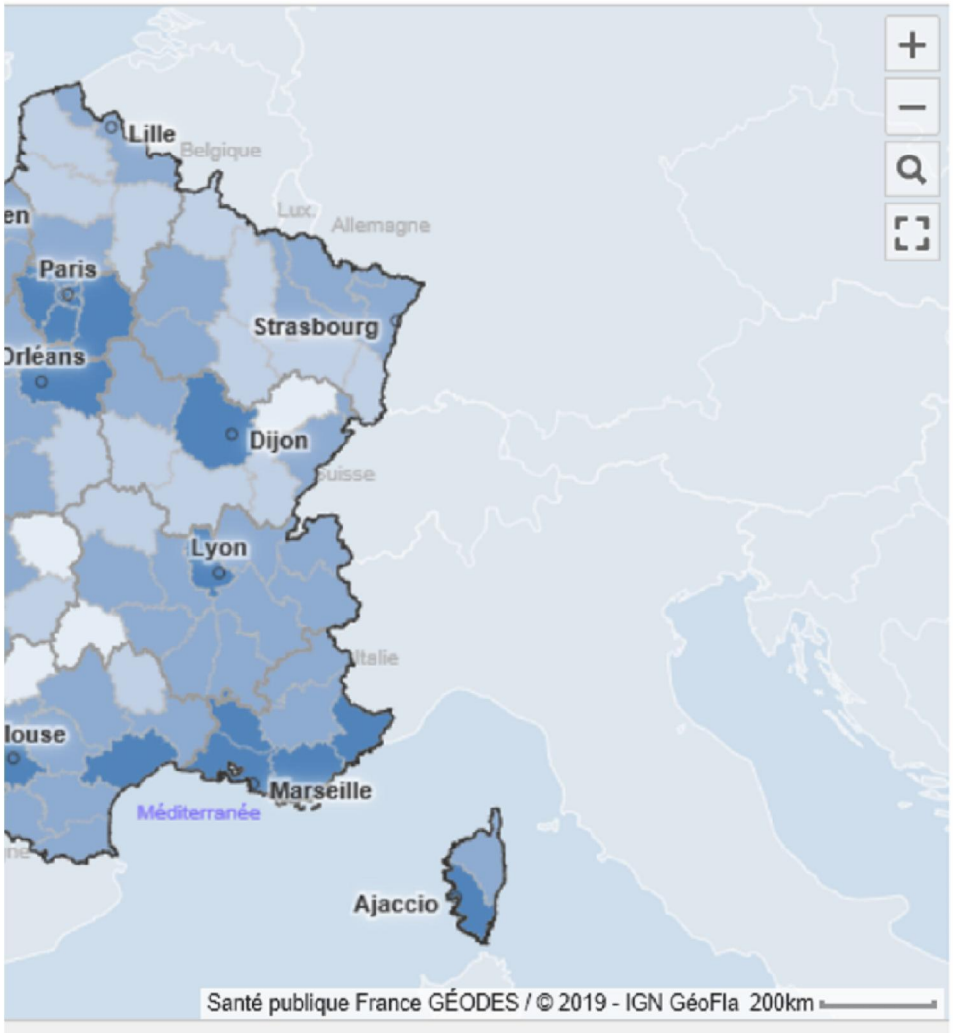



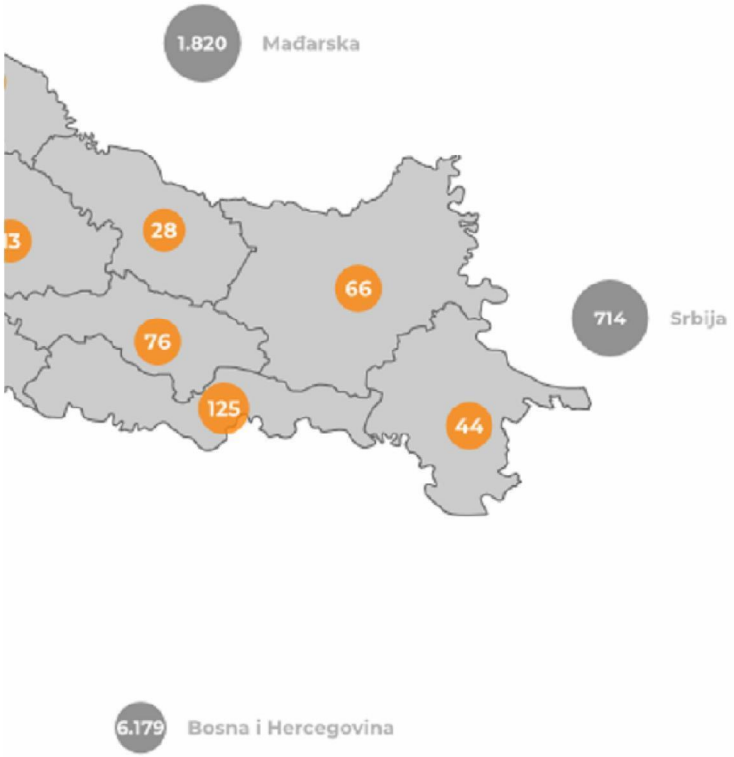



24 hours, 258 people hos

There have been 311 new recorded CC in Croatia in the last 24 hours, so 2.56 COVID-19 remain active. 258 people a hospitalized, with 15 patients on venti people were tested in last 24 hours.

02.09.2020. 09:30

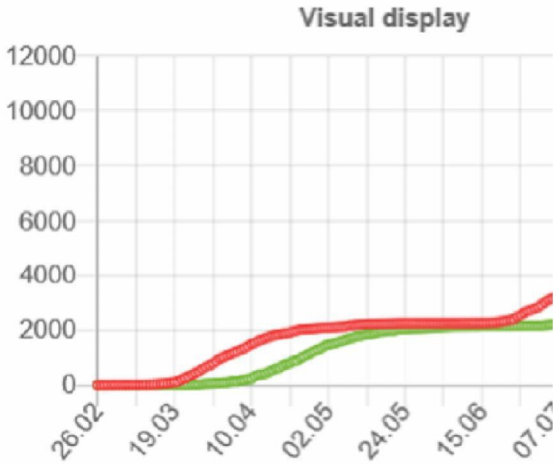




105
757
Crna Gora
Kosovo

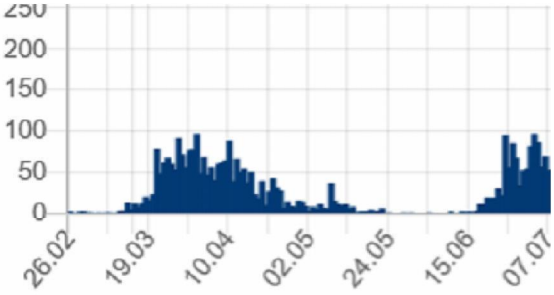
250
200
150
100
50
0
26.02
19.03
10.04
02.05
24.05
15.06
07.07

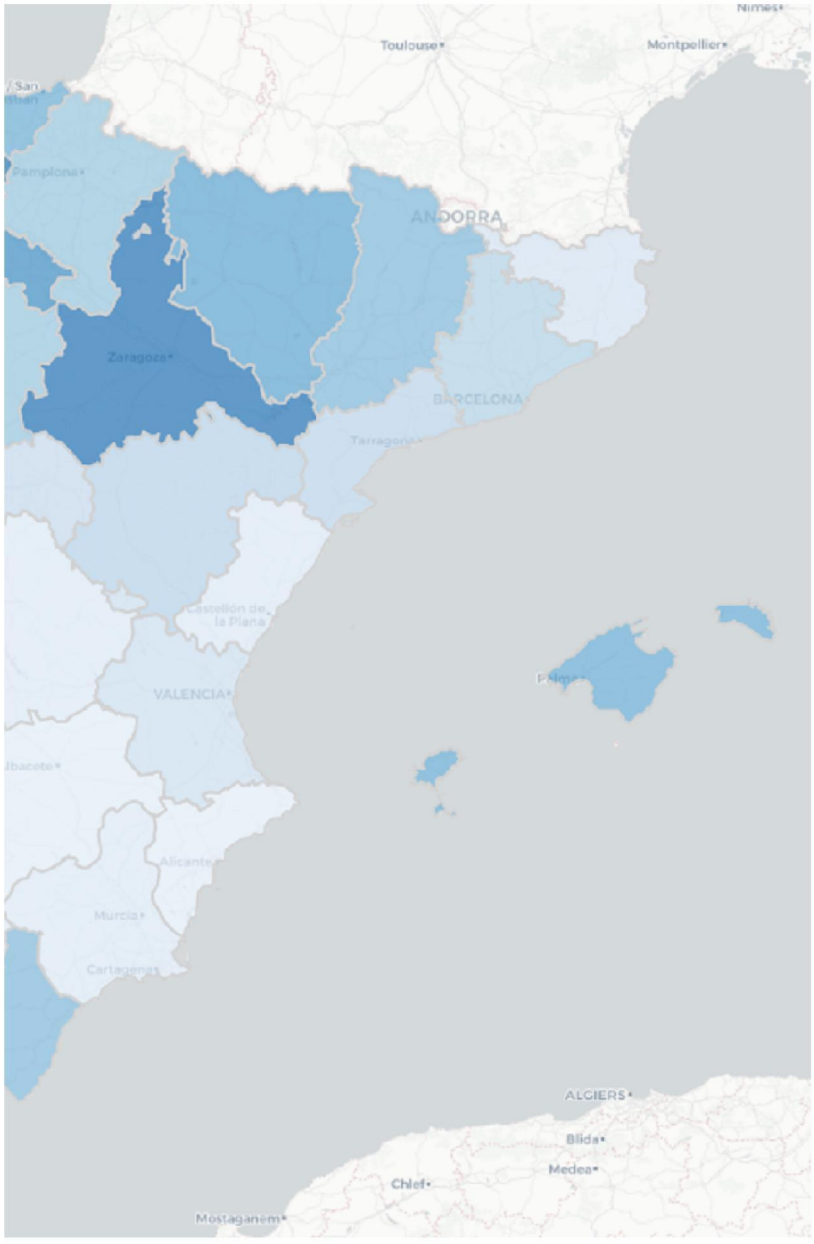
Toulouse
Montpellier
Pamplona
ANDORRA
Zaragoza
BARCELONA
Tarragona
Castellón de la Plana
VALENCIA
Alicante
Murcia
Cartagena
ALGIERS
Blida
Medea
Chlef
Mostaganem

	GERAADPLEEGDE BRONNEN
	=location&pickerSort=asc
	https://ourworldindata.org/coronavirus-testing#how-many-tests-are-performed-each-day
	https://www.ecdc.europa.eu/en/covid-19/country-overviews
	Epidemiologische rapportages en OSIRIS
	Diplomatieke posten
Opmerkingen	https://www.ecdc.europa.eu/en/covid-19/country-overviews
Populatiegrootte: 11.492.641 inwoners	https://datastudio.google.com/embed/reporting/c14a5cfc-cab7-4812-848c-0369173148ab/page/giyUB
	niet gevonden
testdata eigen site: 2646 1/9 (per dag)	https://covid19.ucy.ac.cy/
	https://www.sst.dk/en/English/Corona-eng/COVID-19-updates-Statistics-and-charts
Dashboard Duitsland: https://corona.rki.de/	https://www.rki.de/DE/Content/InfAZ/N/Neuartiges_Coronavirus/Situationsberichte/2020-08-26-en.pdf?__blob=publicationFile

Het Franse deel van Sint Maarten: Saint Martin: confirmed cases/14 dgn -------- Populatiegrootte: 65.273.512 inwoners	https://www.santepubliquefrance.fr/dossiers/coronavirus-covid-19/coronavirus-chiffres-cles-et-evolution-de-la-covid-19-en-france-et-dans-le-monde#block-266156
Populatiegrootte: 10.423.055 inwoners	Public health site is verouderd. (muv advies voor reizigers) https://lab.imedd.org/covid19/?lang=en
	https://www.covid.is/sub-categories/areas-with-risk-of-infection
	https://www.epicentro.iss.it/en/coronavirus/sars-cov-2-dashboard
Populatiegrootte: 10.423.055 inwoners	https://www.koronavirus.hr/en

	https://gouvernement.lu/en/dossiers.gouv_msan%2Ben%2Bdossiers%2B2020%2Bcorona-virus.html
	https://deputyprimeminister.gov.mt/en/health-promotion/covid-19/Pages/covid-19-infographics.aspx
Populatiegrootte: 10.423.055 inwoners	
	https://covid19.min-saude.pt/relatorio-de-situacao/
Populatiegrootte: 10.423.055 inwoners	https://cnecovid.isciii.es/covid19/

Populatiegrootte: 10.708.982 inwoners	https://koronavirus.mzcr.cz/en/covid-19-risk-score-for-czech-districts/	
	https://coronavirus.data.gov.uk/cases	
	https://www.government.se/government-policy/the-governments-work-in-response-to-the-virus-responsible-for-covid-19/	https://exp
	https://www.bag.admin.ch/bag/en/home/krankheiten/ausbrueche-epidemien-pandemien/aktuelle-ausbrueche-epidemien/novel-cov/situation-schweiz-und-international.html#-640157857	
Populatiegrootte: 84.339.067 inwoners	https://covid19.saglik.gov.tr/	
	https://dosyamerkez.saglik.gov.tr/Eklenti/38284,covid-19-weekly-situation-report---31-weekpdf.pdf?0&_tag1=794124B94E119EE6BC4BBE6E7CC29E41373E0097	
Populatiegrootte: 8.737.369 inwoners		

Populatiegrootte: 106.766 inwoners	

blicationFile

ble 1: Number and cumulative incidence (per 100,000 population) of laboratory-confirmed COVID-19 cases ch federal state electronically reported to RKI, Germany (01/09/2020, 12:00 AM). The number of new cases ses, which have been sent to the local health department at the same day, but also at previous days.

deral State	Total number of cases	Number of new cases	Cases/ 100,000 pop.	Cases in the last 7 days	7-day incidence per 100,000 pop.	Number of deaths
den-Wuerttemberg	42,119	177	380	1,543	13.9	1,866
varia	57,485	266	440	1,839	14.1	2,640
rlin	11,266	77	301	435	11.6	226
andenburg	3,871	1	154	50	2.0	169
emen	2,002	9	293	90	13.2	56
mburg	6,262	12	340	140	7.6	266
sse	15,596	165	249	725	11.6	532
ecklenburg-Western merania	1,008	0	63	11	0.7	20
wer Saxony	16,795	54	210	481	6.0	661
rth Rhine-estphalia	59,023	336	329	1,651	9.2	1,812
ineland-Palatinate	9,105	52	223	359	8.8	243
arland	3,151	-3	318	67	6.8	174
kony	5,990	37	147	137	3.4	226

wer Saxony	16,795	54	210	481	6.0	661
rth Rhine-estphalia	59,023	336	329	1,651	9.2	1,812
ineland-Palatinate	9,105	52	223	359	8.8	243
arland	3,151	-3	318	67	6.8	174
kony	5,990	37	147	137	3.4	226
kony-Anhalt	2,244	10	102	48	2.2	65
hleswig-Holstein	4,045	16	140	112	3.9	160
uringia	3,637	9	170	68	3.2	186
tal	**243,599**	**1,218**	**293**	**7,756**	**9.3**	**9,302**

ality checks and data cleaning by the health authorities and regional offices can lead to corrections to cases nsmitted (e.g. detection of duplicate reports). This can occasionally lead to negative values for the number

people hospitalized

new recorded COVID-19 cases
4 hours, so 2.566 cases of
ve. 258 people are still
patients on ventilator. 4.122
last 24 hours.

isual display

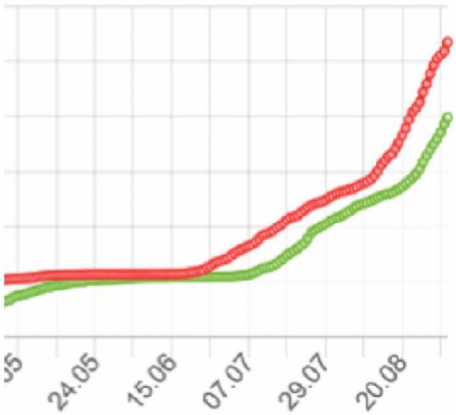

cases in Croatia

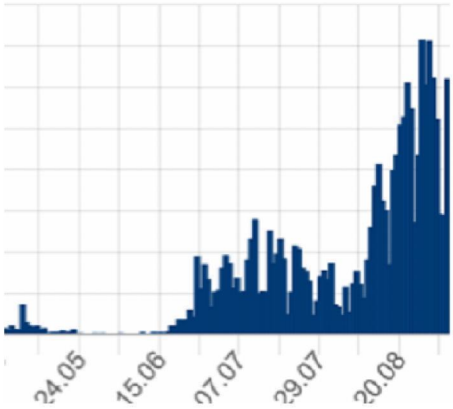

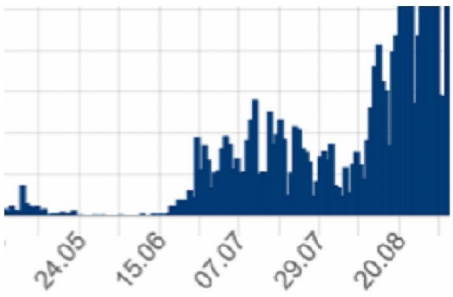
24.05
15.06
07.07
29.07
20.08

erience.arcgis.com/experience/19fc7e3f61ec4e86af178fe2275029c5

ed COVID-19 cases and deaths for
mber of new cases covers positive
vious days.

ay nce ,000 p.	Number of deaths	Number of deaths/ 100,000 pop.
9	1,866	16.9
1	2,640	20.2
6	226	6.0
)	169	6.7
2	56	8.2
5	266	14.4
6	532	8.5
7	20	1.2
)	661	8.3
2	1,812	10.1
3	243	5.9
3	174	17.6
4	226	5.5

)	661	8.3
?	1,812	10.1
3	243	5.9
3	174	17.6
4	226	5.5
?	65	2.9
)	160	5.5
?	186	8.7
3	**9,302**	**11.2**

orrections to cases previously
es for the number of new cases.

Dataverzameling voor beoordeling veilige landen in Europa

Indicator 1: Aantal positieve testen (confirmed cases) per 2 weken per 100.000 inwoners. Internationale grens: indien **20-50/2 weken/100.000 inwoners is verdere analyse nodig** (zie indicator 3) en **boven de 50/2 weken/1**

Indicator 2: Worden er voldoende testen uitgevoerd? Uitgangspunt: grens van minimaal 40/100.000 per dag (<

Indicator 3: Indien niet wordt voldaan aan indicator 1 (= bij 20-50 positieve testen/2 weken/100.000) en/of aan **Analyseren trend** (uitbraken? Regionaal of landelijk? Risico's voor reiziger?) en **controleren veranderingen in te**

Sterke stijging aantal gevallen bij onveranderd testbeleid: negatief advies;

Onduidelijke trend of lichte stijging en/of veranderingen testbeleid: positief advies met heranalyse na 1 week;

Continue stijging gevallen, niet verklaarbaar door veranderingen in testbeleid: negatief advies.

Indicator 4: Aantal meldingen van COVID-19 gevallen met een recente reisgeschiedenis naar een onveilig land. D waarvan de gegevens uit OSIRIS worden verkregen. Omdat dit geen incidenties betreft worden de aantallen ge de populatiegrootte van het land en de bovengenoemde incidentiecijfers.

Indicator 5: Advies vanuit het Signaleringsoverleg over signalen van uitbraken en sterk toegenomen regionale v

Indicator 6: Bij een stijgende trend in de incidentie of onvoldoende inzichtelijke situaties worden op verzoek va dat land, de teststrategie, de regionale verdeling van de incidentie, de maatregelen die in het land worden geno

EU/EEA landen & UK	Indicator 0.1: confirmed cases per miljoen inwoners/7 dgn	**Indicator 1: confirmed cases per 100.000 inw./14 dgn**	**Indicator 2: aantal testen per 100.000/dag**
België	23.25	**32.6**	**180 (5/9)**
Bulgarije	21.53	**30.1**	**75 (6/9)**

Cyprus	3.43	**4.8**	***no data***
Denemarken	31.37	**43.9**	**493 (3/9)**
Duitsland	14.7	**20.6**	**188 (30/8)**
Estland	18.2	**25.5**	**133 (6/9)**
Finland	5.03	**7.0**	**221 (4/9)**
Frankrijk	108.37	**151.7**	**189 (3/9)**

Griekenland	17.93	25.1	102 (6/9)
Hongarije	45.06	63.1	79
Ierland	30.52	42.7	188 (5/9)
IJsland (EEA/EFTA)	14.23	19.9	153 (5/9)
Italië	23.54	33.0	99 (6/9)
Kroatië	65.11	91.2	87
Letland	2.12	3.0	103
Liechtenstein (EEA/EFTA)	0	0.0	*no data*
Litouwen	10.6	14.8	153 (4/9)
Luxemburg	67.78	94.9	256 (3/9)
Malta	61.47	86.1	494 (29/8)
Noorwegen (EEA/EFTA)	19.39	27.1	220 (2/9)
Oostenrijk	39	54.6	133 (6/9)
Polen	13.6	19.0	58 (6/9)

Portugal	37.15	52.0	140 (2/9)
Roemenië	62.67	87.7	106 (6/9)
Slovenië	20.55	28.8	68 (5/9)
Slowakije	19.31	27.0	57 (5/9)
Spanje	194.14	271.8	191 (3/9)
Tsjechië	63.5	88.9	89 (5/9)
Verenigd Koninkrijk (UK)	32.39	45.3	254 (2/9)
Zweden	16.15	22.6	120 (30/8)
Zwitserland (EFTA)	40.34	56.5	141 (5/9)

Marokko	46.21	64.7	60 (3/9)
Turkije	19.59	27.4	127 (6/9)

Servie	10.75	15.1	112 (5/9)
Bosnie Hecegovina	75.2	105.3	*no data*
Noord-Macedonie	53.9	75.5	*no data*
Montenegro	217.9	305.1	*no data*
Kosovo	55.43	77.6	*no data*

Albanie	47.01	65.8	*no data*
Nederland	45.17	63.2	135 (30/8)
Andorra	142.37	199.3	*no data*
Belarus	18.84	26.4	86 (3/9)
Faeroe Islands	8.77	12.3	*no data*
Gibraltar	127.21	178.1	*no data*
Guernsey	2.13	3.0	*no data*
Isle of Man	1.68	2.4	*no data*
Jersey	8.48	11.9	*no data*
Monaco	58.24	81.5	*no data*
Moldavie	118.56	166.0	*no data*
Oekraine	64.44	90.2	52
Rusland	34.99	49.0	202 (6/9)
San Marino	0	0.0	*no data*
Vaticaanstad	0	0.0	*no data*
Aruba	648.95	908.5	*no data*
Bonaire St. Eustatius & Saba	43.59	61.0	*no data*
Curacao	33.95	47.5	*no data*
Sint Maarten	149.91	209.9	*no data*
Sint Eustachius	*43.59*	61.0	*no data*
Saba	*43.59*	61.0	*no data*

9/9/20 confirmed cases Balkan:

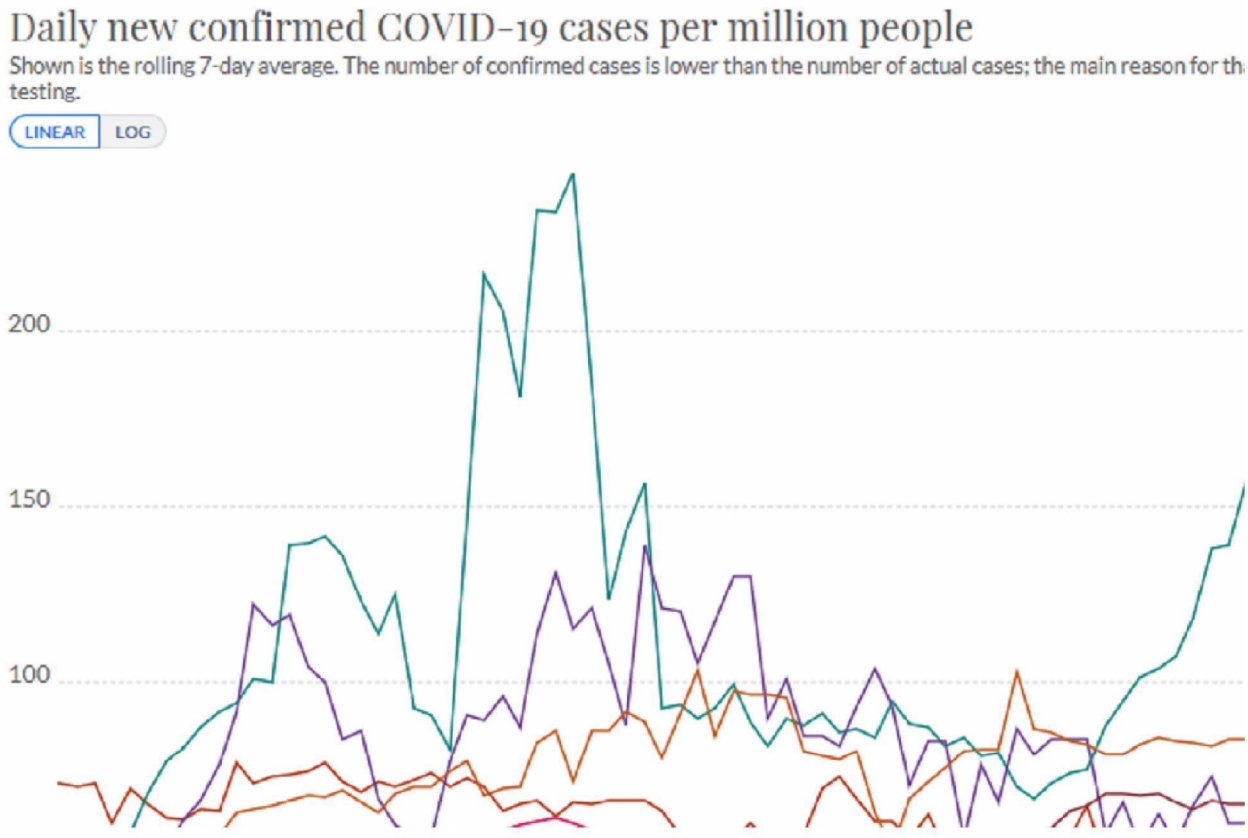

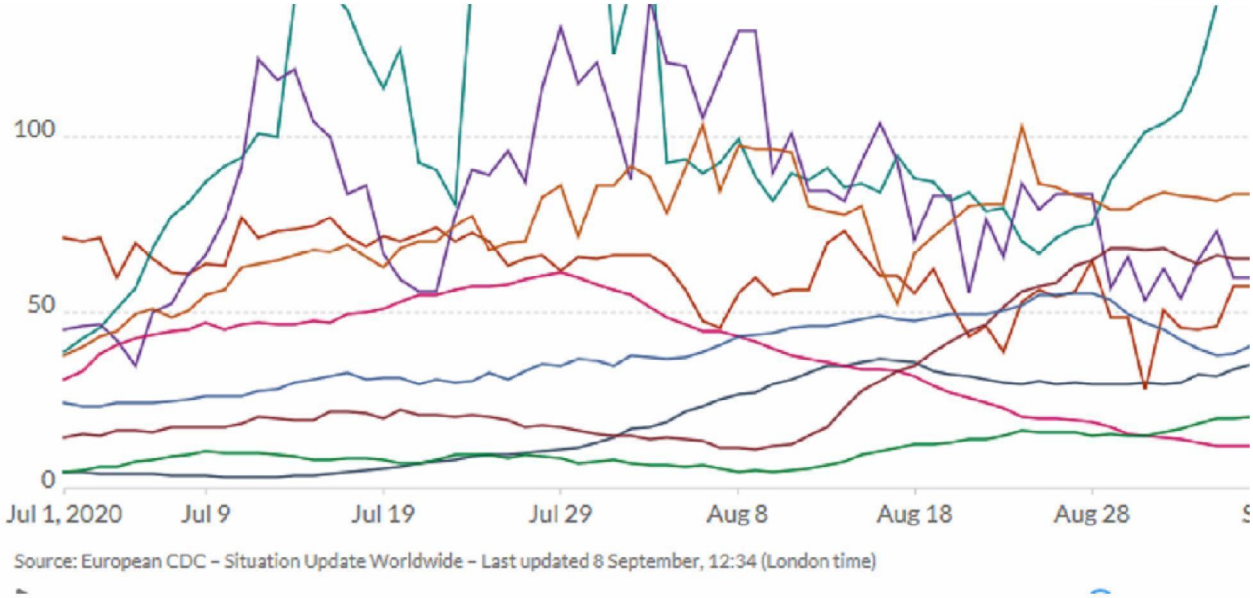

9/9/20 confirmed cases Oost Europa:

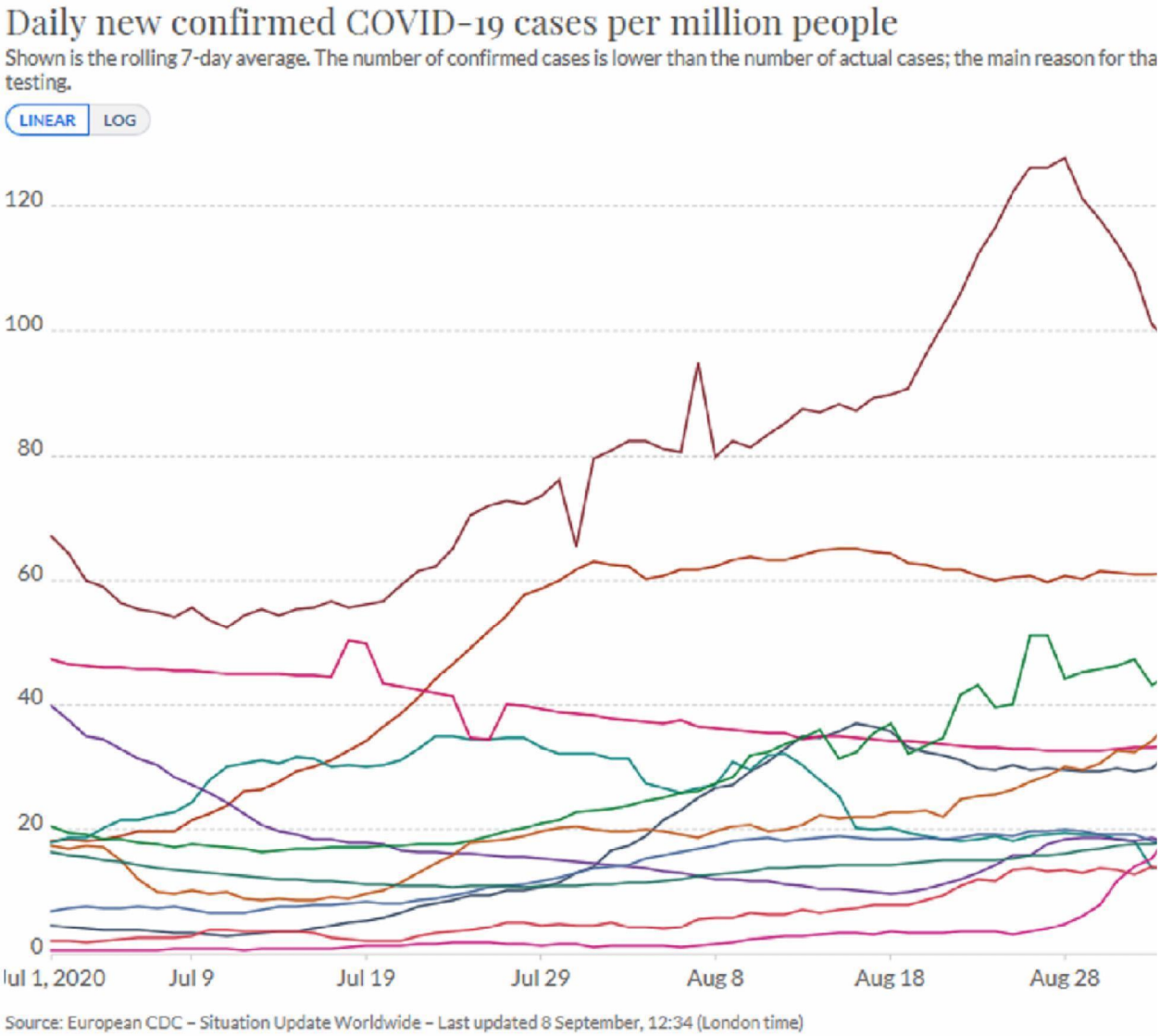

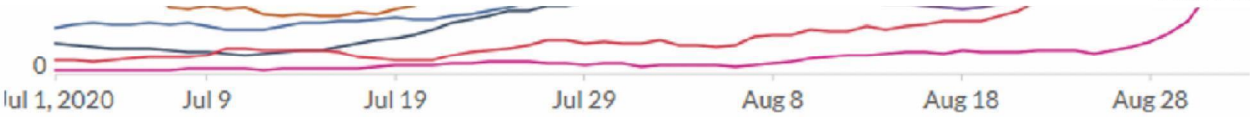

Source: European CDC – Situation Update Worldwide – Last updated 8 September, 12:34 (London time)

9/9/20 confirmed cases Noord Europa:

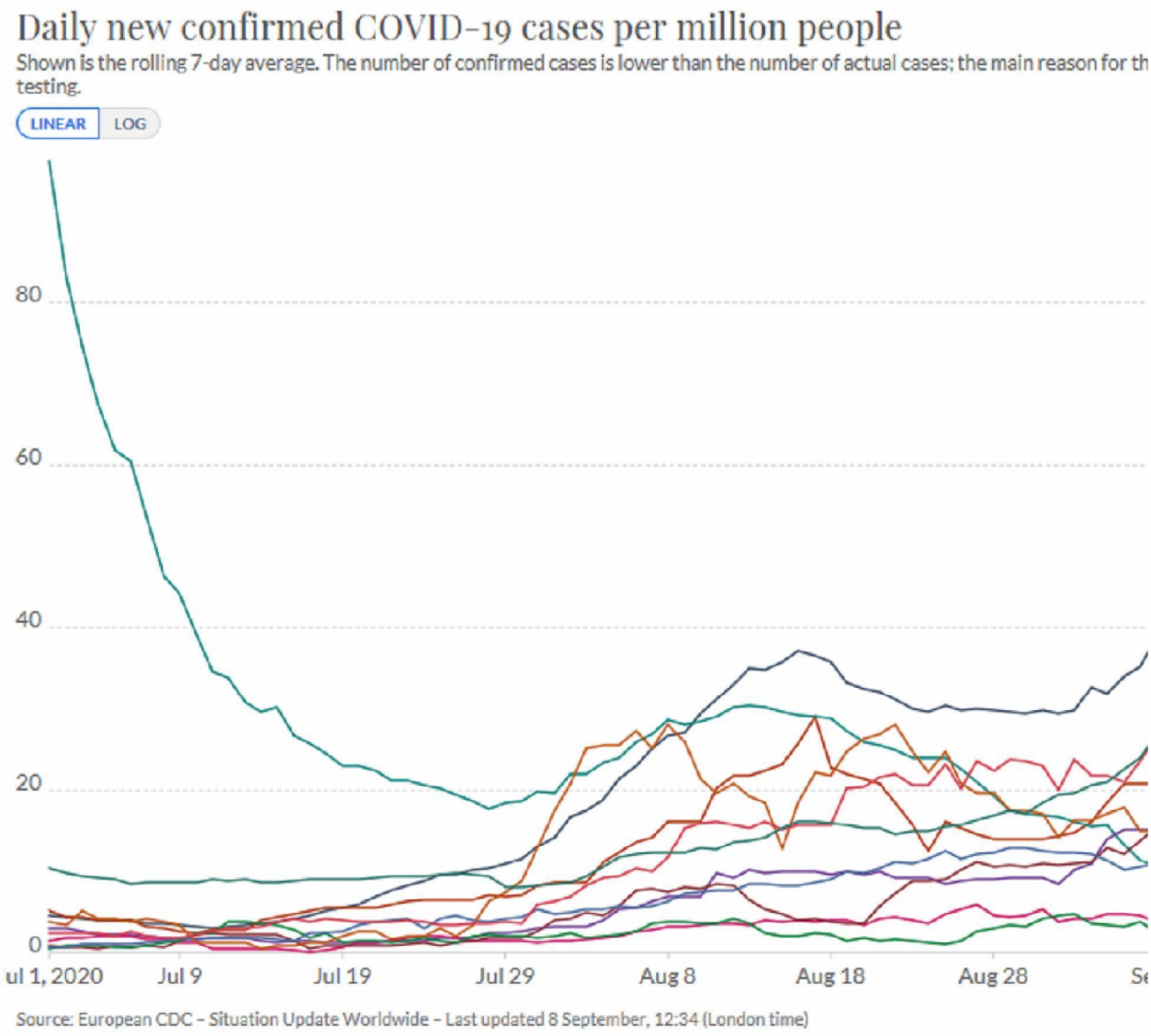

Source: European CDC – Situation Update Worldwide – Last updated 8 September, 12:34 (London time)

9/9/20 confirmed cases West Europa:



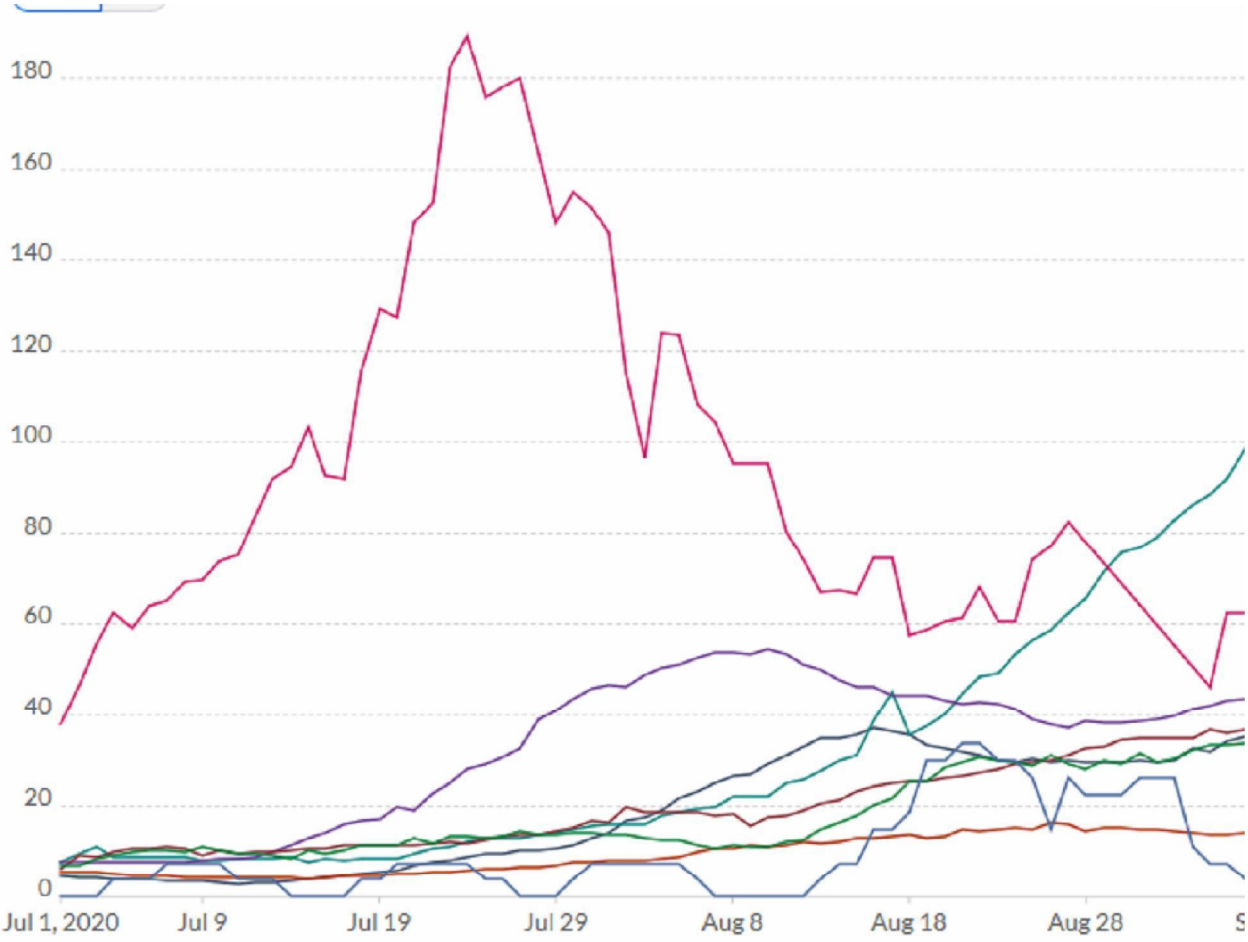

Source: European CDC – Situation Update Worldwide – Last updated 8 September, 12:34 (London time)

9/9/20 confirmed cases Zuid Europa:

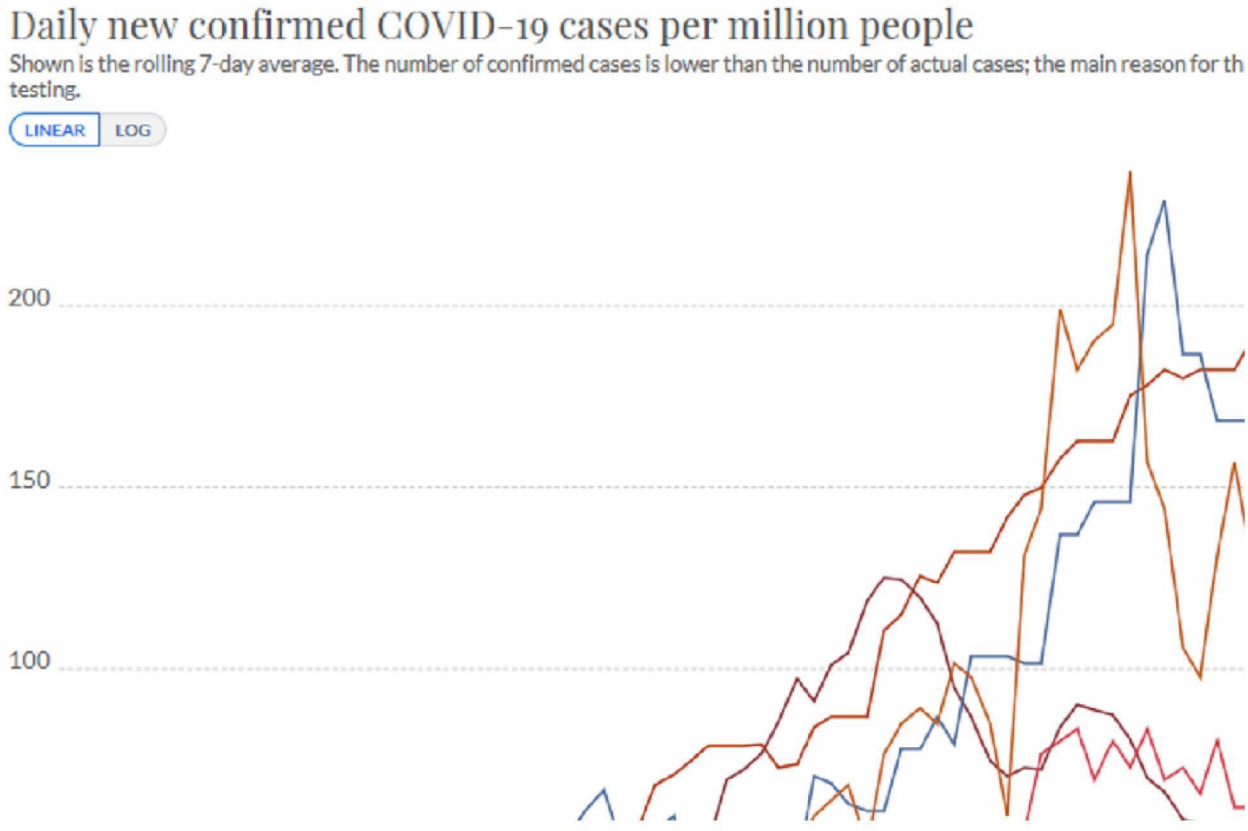

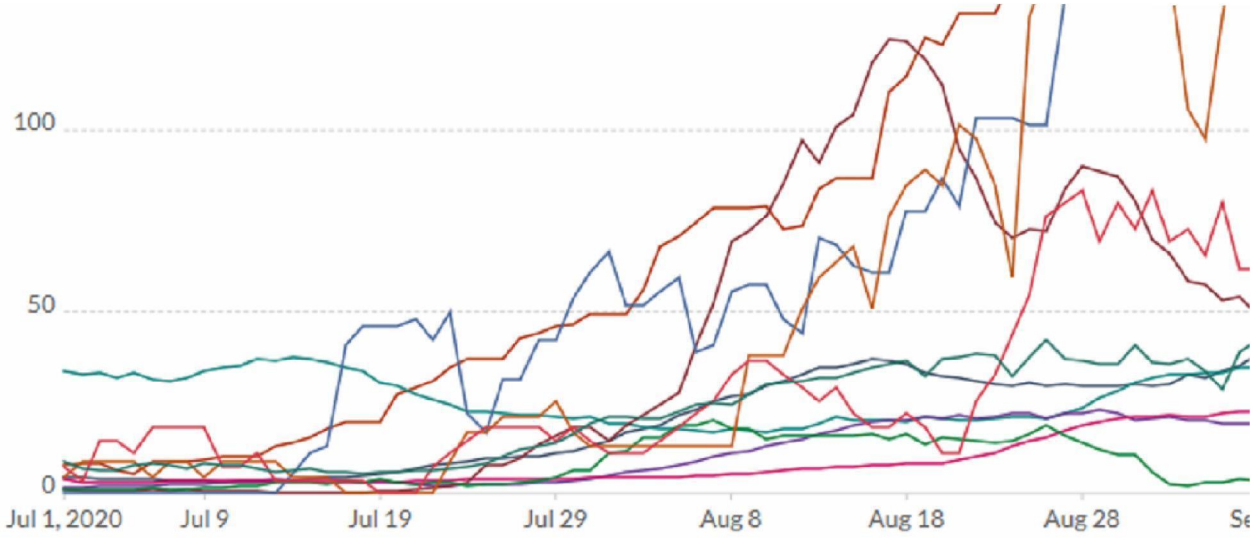

Source: European CDC – Situation Update Worldwide – Last updated 8 September, 12:34 (London time)

9/9/20: incidentie confirmed cases per 7 dagen/100.000 inwoners per gemeente in Belgie:

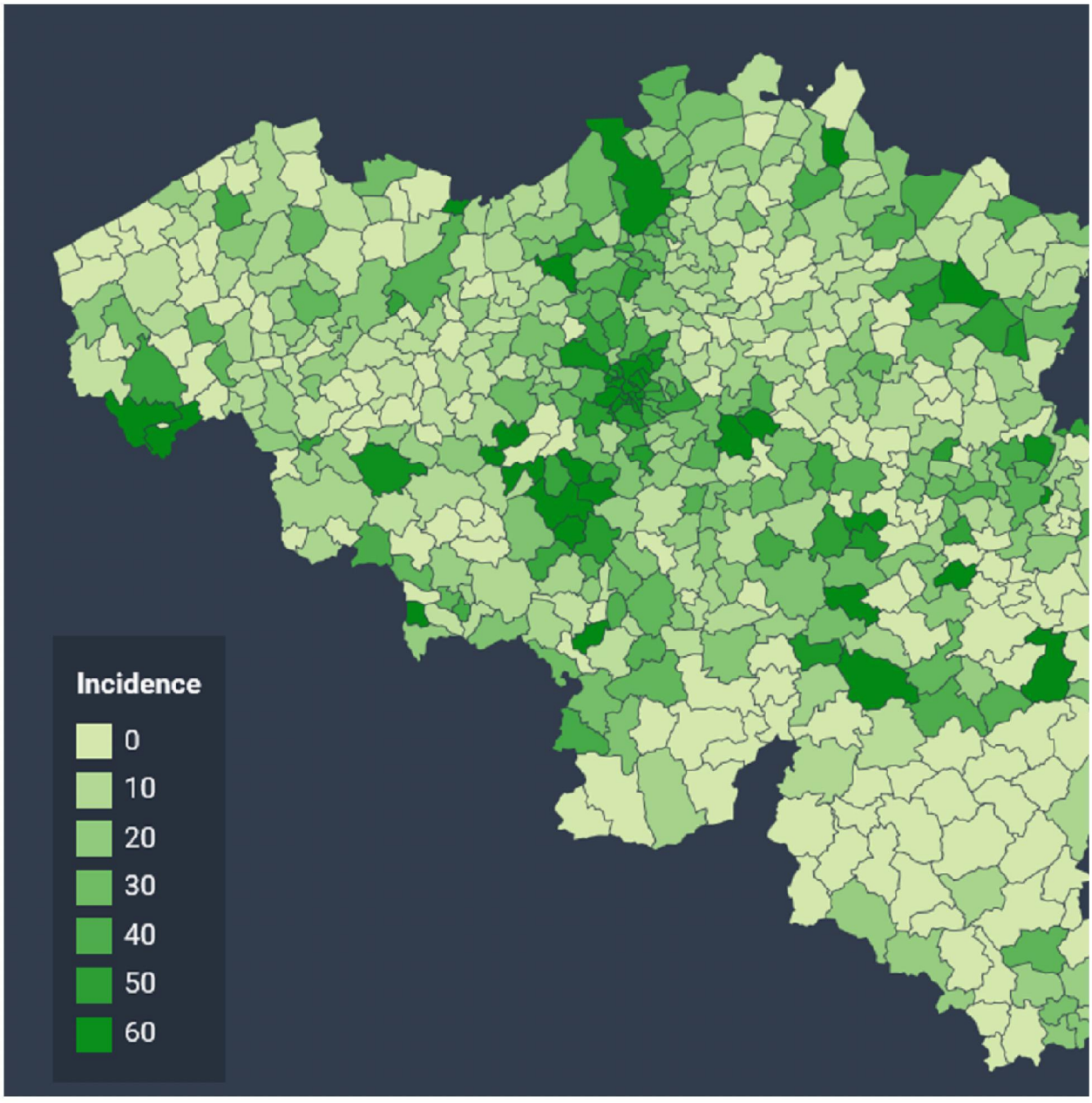



9/9/2020 Confirmed cases regio's in Cyprus:

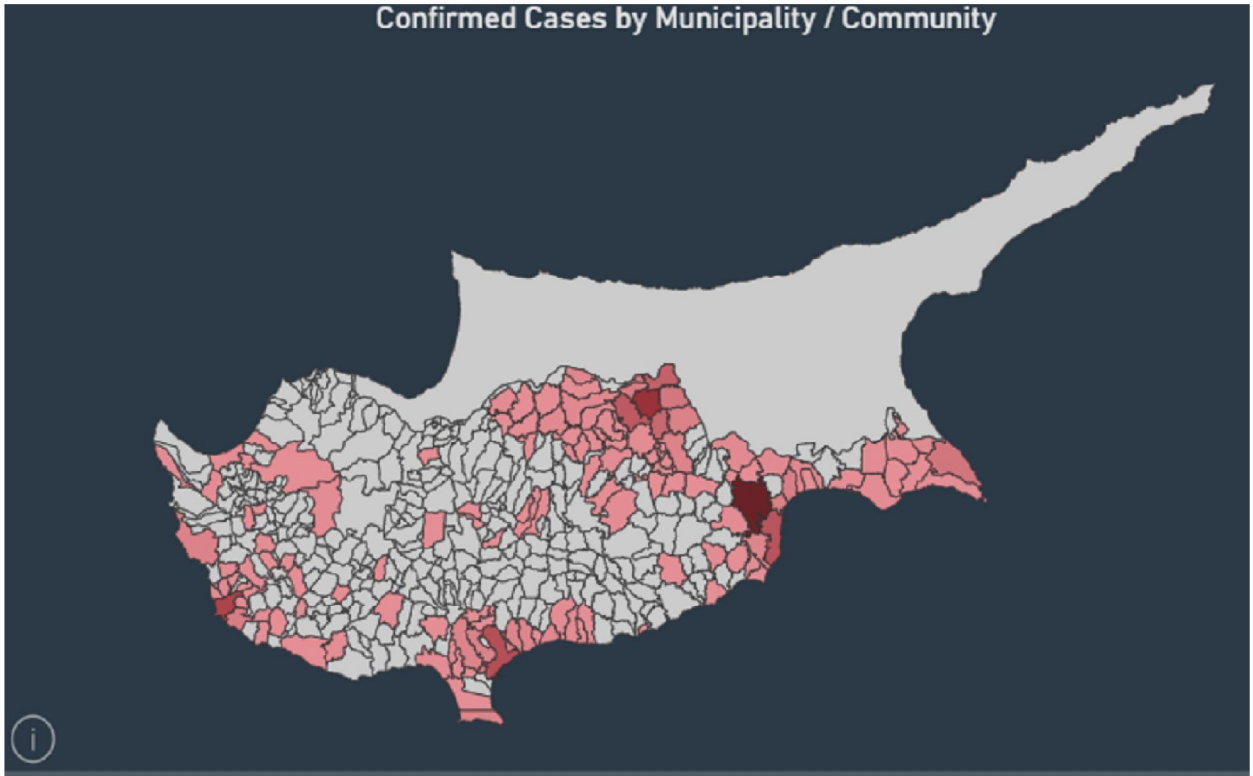

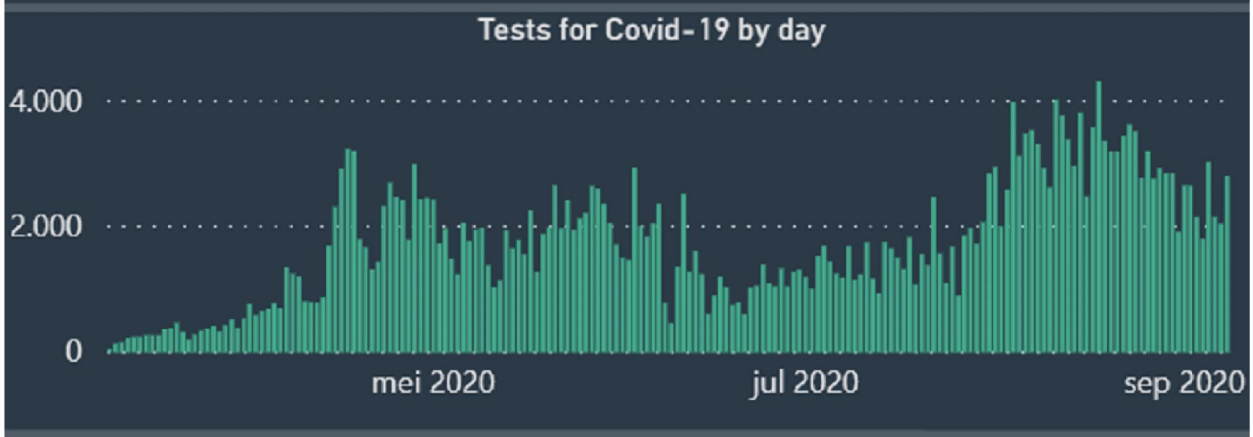

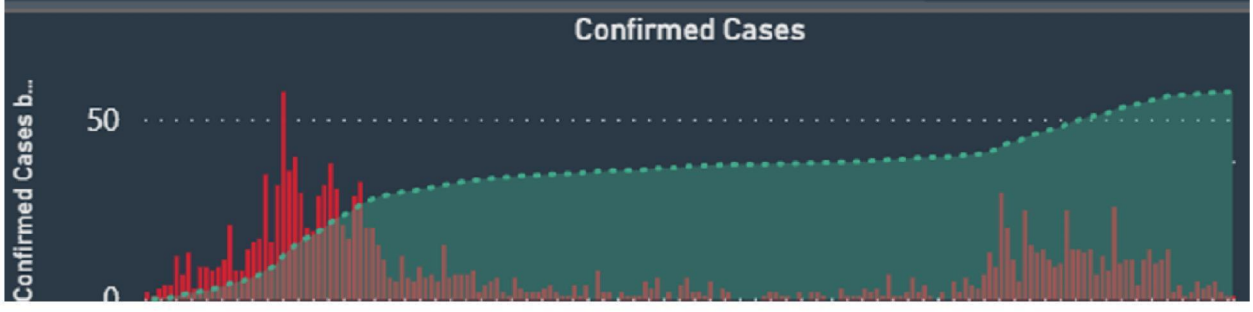

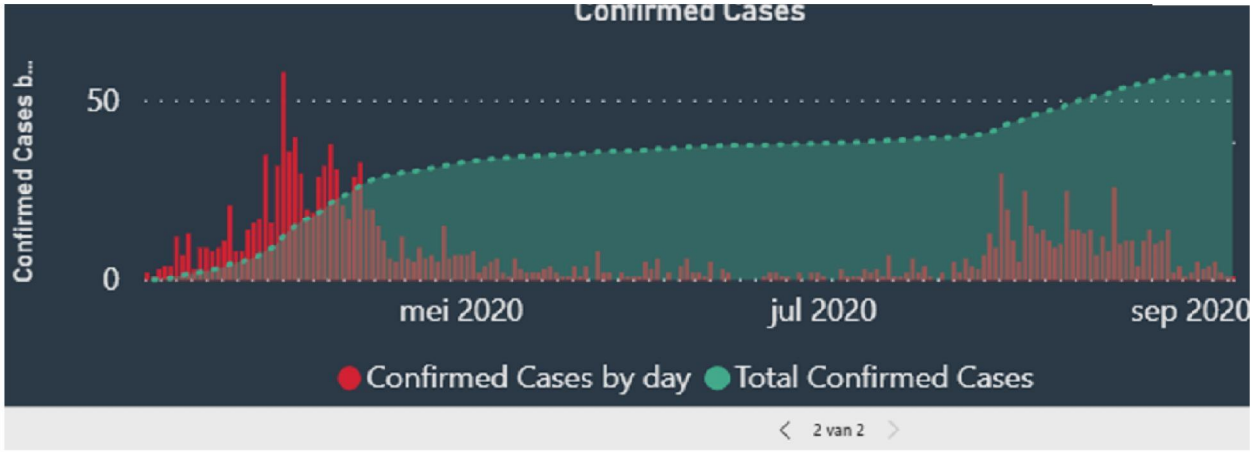

9/9/2020 confirmed cases per 100.000 inwoners/7 dagen regio's Duitsland:

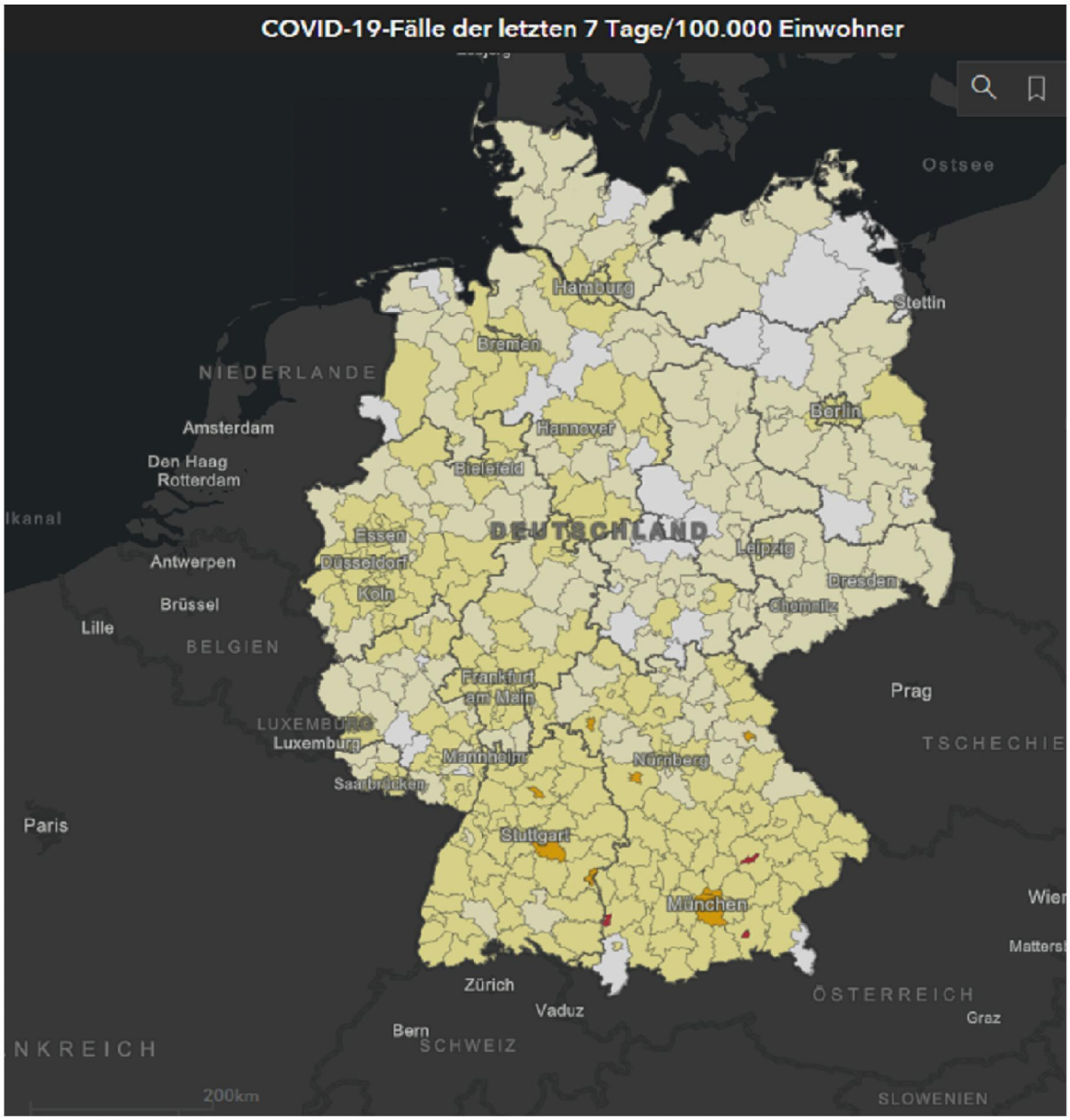




NKREICH
Bern
SCHWEIZ
200km
SLOWENIEN

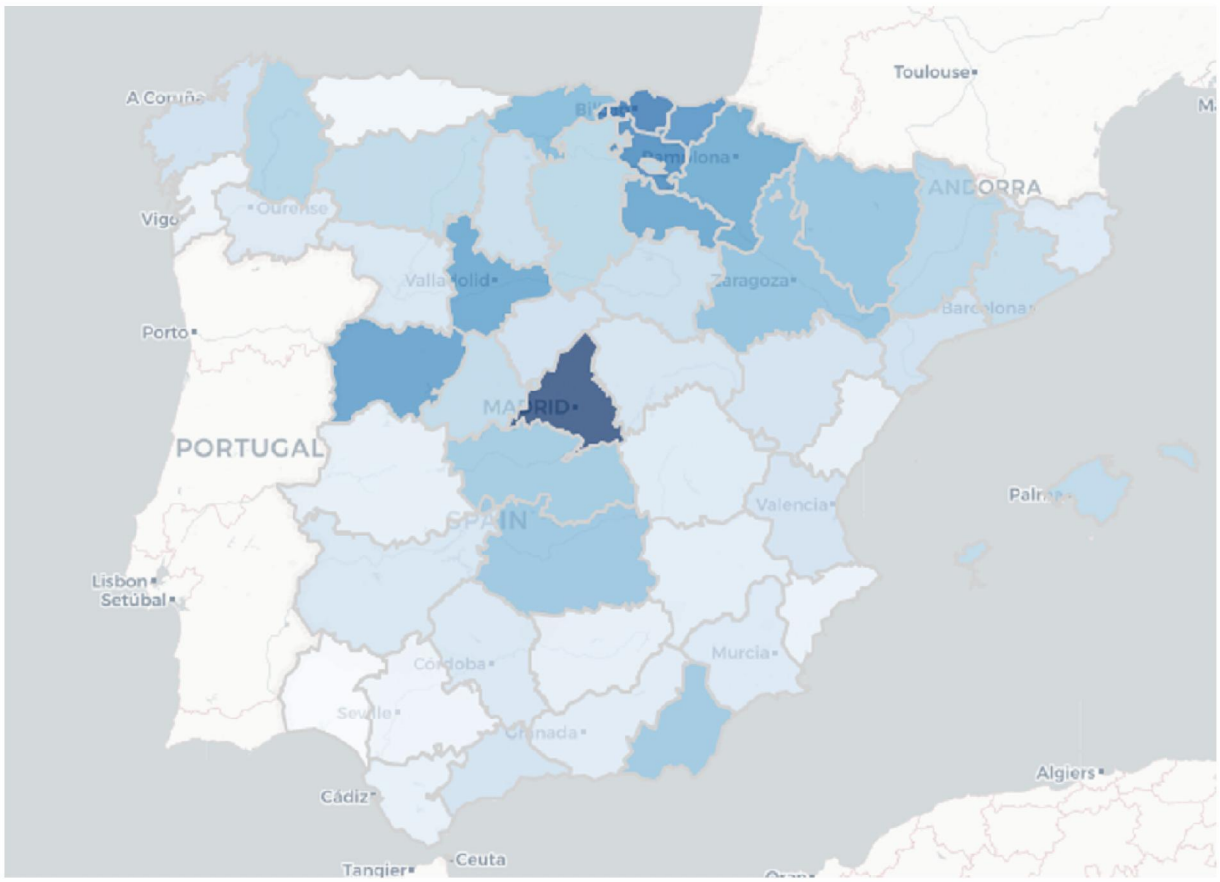
A Coruña
Vigo
Ourense
Porto
Valladolid
Zaragoza
Toulouse
Pamplona
ANDORRA
Barcelona
MADRID
PORTUGAL
SPAIN
Valencia
Palma
Lisbon
Setúbal
Córdoba
Murcia
Seville
Granada
Cádiz
Algiers
Tangier
Ceuta

Indicator 3: verdere analyse	Indicator 4: Signaleringsoverleg	Indicator 5: importgevallen laatste 7 dagen	Indicator 6: info vanuit diplomatieke posten
Chart daalt wat. Gemeente Antwerpen heeft incidentie van 158 (Provincie Antwerpen: 75,4); Gemeente Brussel 174 (provincie Brussel 152). BrabantWallonie: 69		42	
Chart klimt licht			

Chart is stabiel laag Testdata op site: rond 2800 per dag. Op de kaart geen veranderingen te zien.			Incidentie is verder gedaald, er is veel preventief getest (asyptomatische gevallen). Gemiddels zijn er 3000 testen uitgevoerd rondom luchthaven bij reizigers uit Oranje gebieden. Regionale hotspots zijn onder controle. De situatie op het noordelijke Turkse deel is moeilijker in te schatten. Er zouden enkele locale hotspots zijn. Kwaliteit van zorg en adequate maatregelen inzetten is beperkt in Turkse deel. De grenzen met het Griekse deel zijn vrijwel geheel afgesloten door checkpoints ivm COVID-19. De Turkse luchthaven Ercan is gesloten.
Chart heeft stijgende trend. Kopenhagen zit hoog: incidentie tussen 100-228. Odense 123 en Roskilde 100 (Roskilde en Slagelse 102: kleine populatie)			
Chart blijft stabiel		72	
Chart stijgt			
Chart is stabiel laag			
Chart geeft doorstijgende trend aan. De regiokaart van de site is niet beschikbaar.		78	De Franse overheid heeft afgelopen week 7 nieuwe departementen op rood gezet: Le Nord (Lille), le Bas-Rhin (Strasbourg), La Seine-Maritime (Rouen, le Havre), La Cote-d'Or (Dijon), Corisica en la Reunion (Afrika)

Chart blijft enigszins stabiel		78	Op de eilanden zouden mensen zich in het ziekenhuis kunnen testen bij klachten (gratis) en via particuliere labs indien asymptomatisch. Griekenland heeft aanvullende maatregelen ingezet voor Zakynthos en Mallia en Chersonisos in Kreta. Eerder ingezette maatregelen van quarantaine na bezoek eilanden speelde half augustus, maar de eilanden verbeteren snel. Hun focus ligt nu bij de stedelijke gebieden en navolging van maatregelen zoals afstand en maskers.
Chart geeft doorstijgende trend aan. Inbcidentie flink gestegen, vooral Budapest (44%)		45	
Chart stijgt			
Chart blijft enigszins stabiel			
Chart blijft enigszins stabiel		37	
Chart blijft enigszins stabiel		11	
Chart is stabiel laag			
Chart blijft enigszins stabiel			
Chart klimt licht			
Chart heeft dalende trend. Volgende opnieuw beoordelen		1	
Chart klimt licht			
Chart klimt licht. Met name Wenen		17	
Chart lijkt wat te dalen		13	

Chart blijft enigszins stabiel. Lissabon en omgeving lichte stijging, Regio Leziria do Tejo stijgt flink (80)		14	Ambassade input (zie schijf in week 37) betreft cijfers van incidentie rondom Lissabon en de Taagvallei. Naastgelegen regio van Lissabon (Leziria do Tejo) zit in de lift.
Chart blijft enigszins stabiel			
Chart klimt licht			
Chart klimt licht			
Chart geeft doorstijgende trend aan		71	
Chart geeft doorstijgende trend aan. Met name Praag laat verhoogde incidentie zien.		25	
Chart heeft stijgende trend. Op de kaart zie je kleine clusters in Birmingham en Bradford Uni.			
Chart blijft enigszins stabiel			
Chart klimt licht. Incidentie regio's Geneve en Vaud boven de 100-150. Zurich daalt.			

		90	

Chart stijgt door			

		5	

people

ɔer of actual cases; the main reason for that is limited

Our World in Data

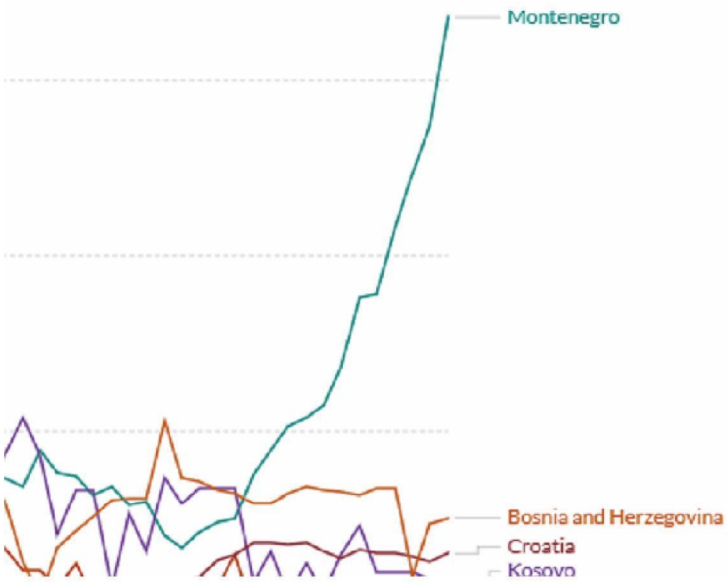

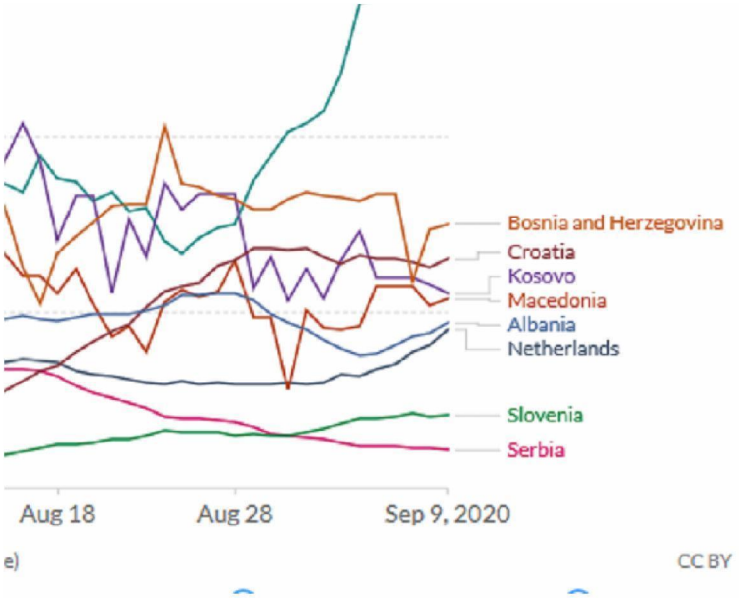

e) CC BY

people

er of actual cases; the main reason for that is limited

Our World in Data

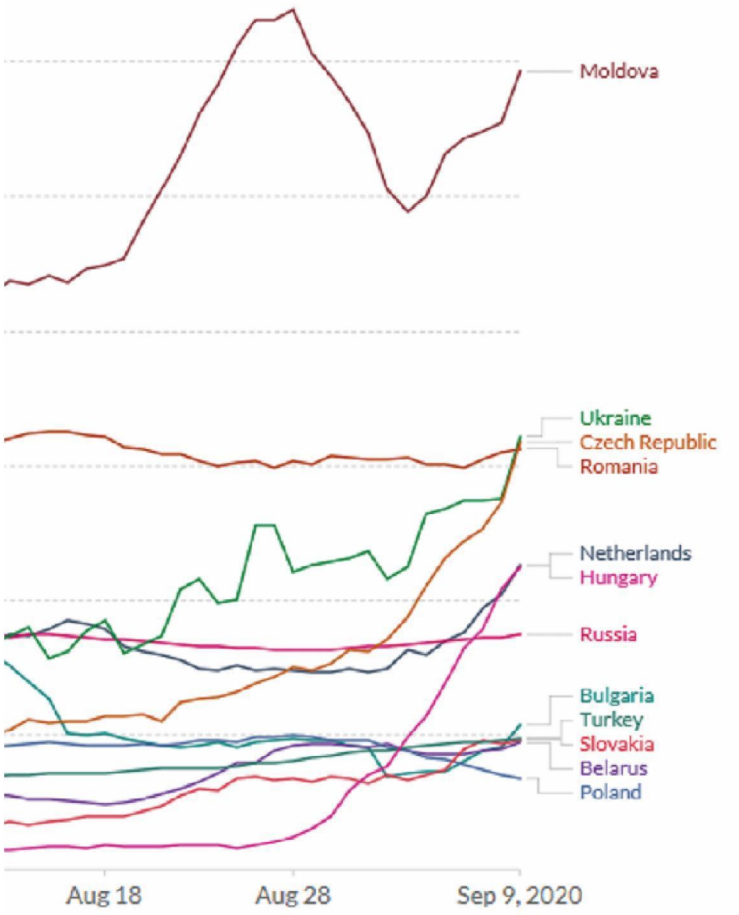

) CC BY



)

CC BY

people

ɔer of actual cases; the main reason for that is limited

Our World in Data

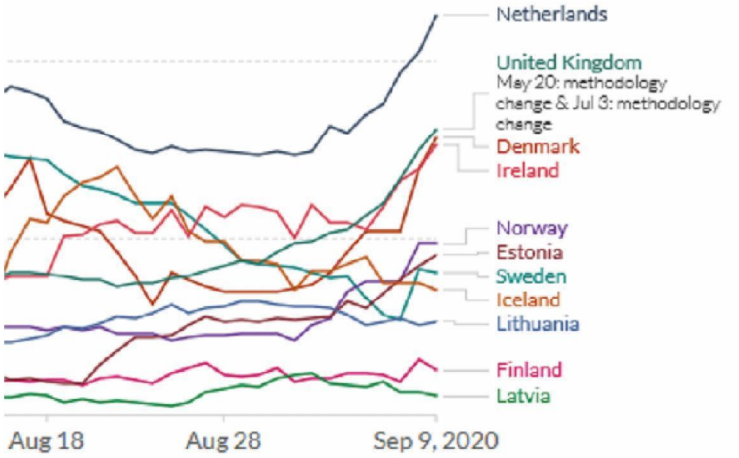

ıe)

CC BY

people

ɔer of actual cases; the main reason for that is limited

Our World in Data

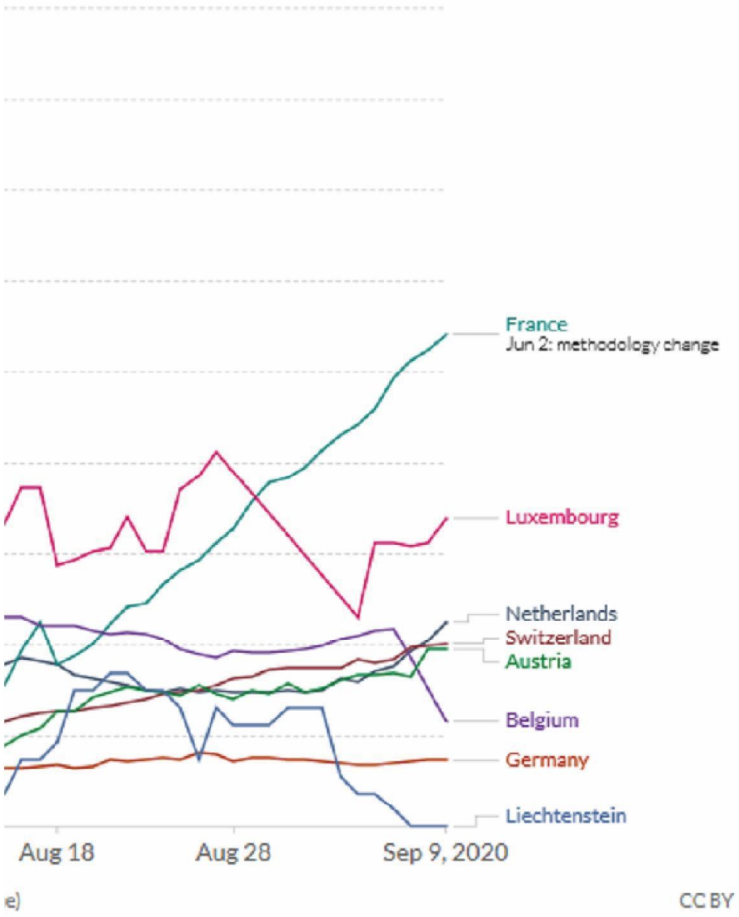

e)

CC BY

people

ber of actual cases; the main reason for that is limited

Our World in Data

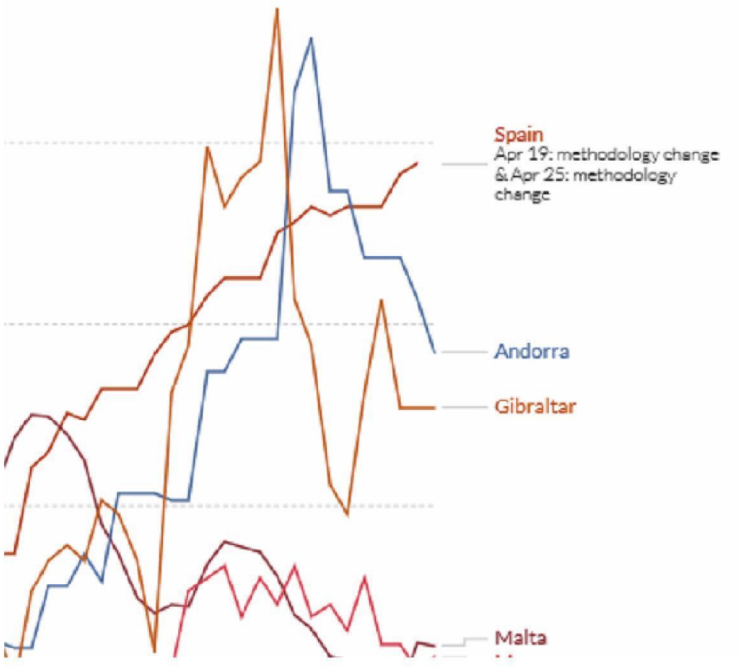

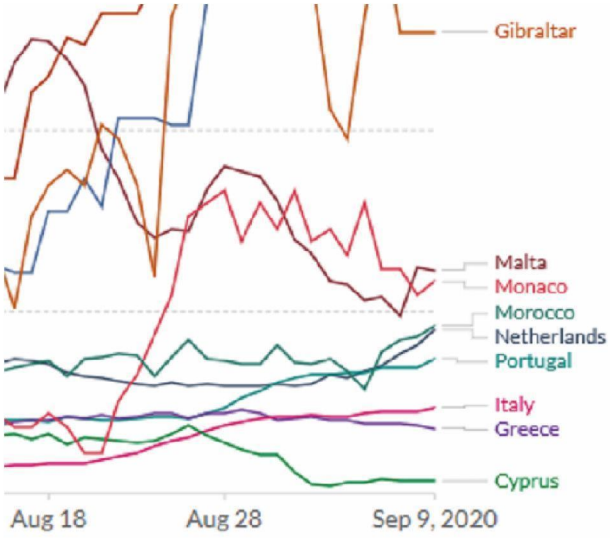
Gibraltar
Malta
Monaco
Morocco
Netherlands
Portugal
Italy
Greece
Cyprus
Aug 18
Aug 28
Sep 9, 2020

e)

CC BY

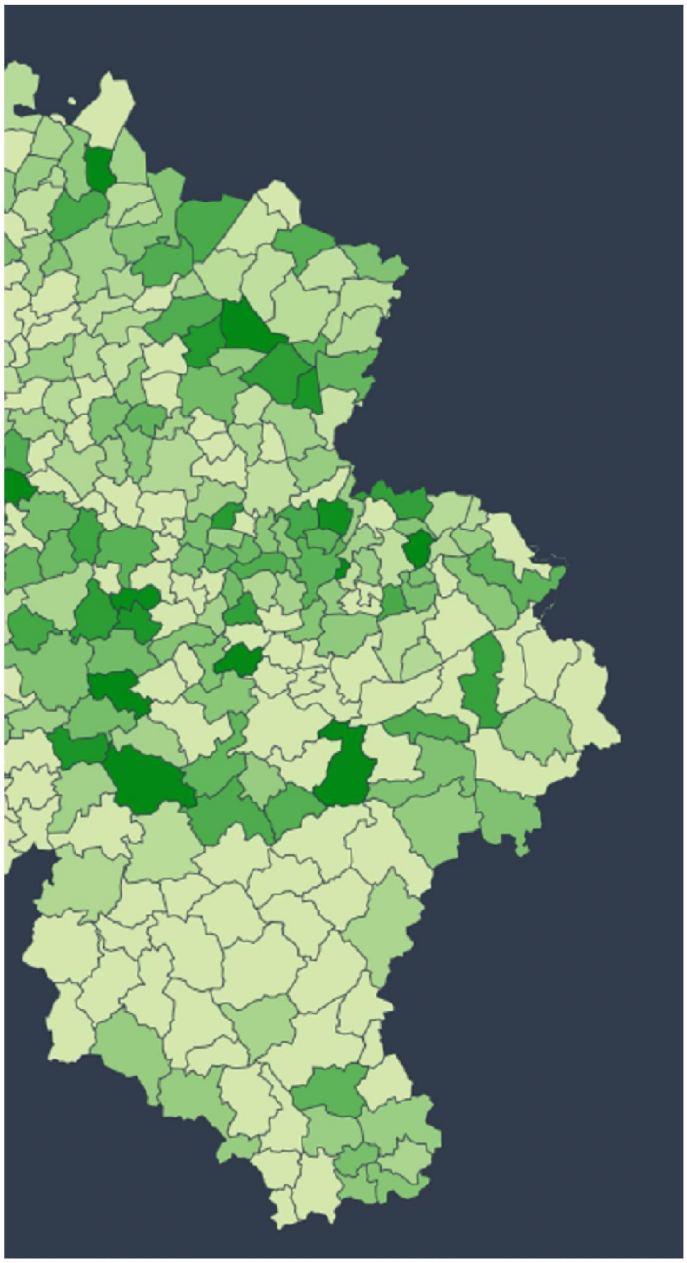

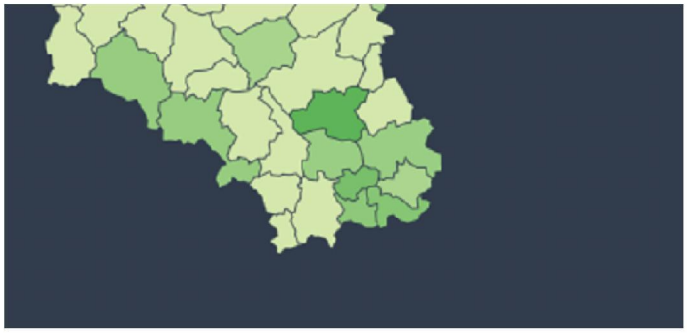

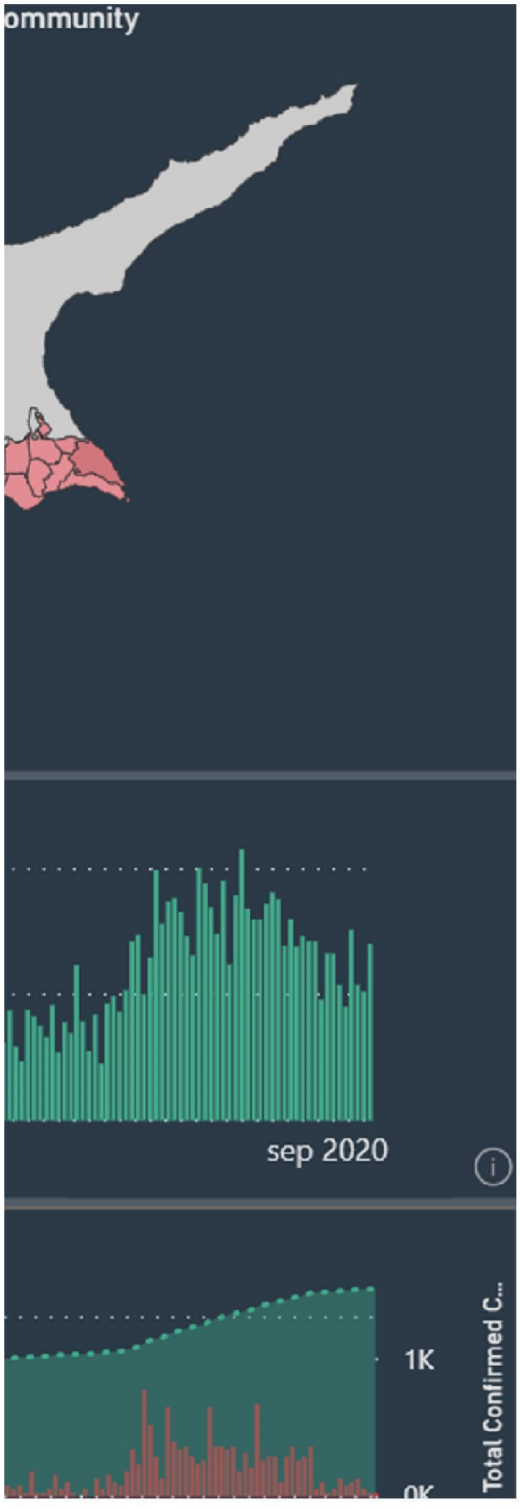
ommunity
sep 2020
1K
0K
Total Confirmed C...

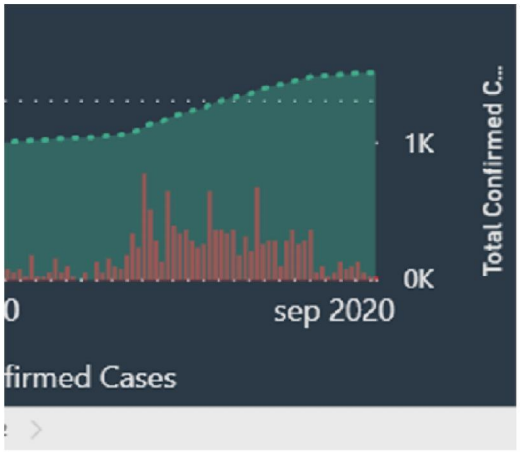
1K
0K
Total Confirmed C...
0
sep 2020
firmed Cases


inwohner
Ostsee
Stettin
Berlin
Dresden
Prag
TSCHECHIE
Wien
ÖSTERREICH
Graz
SLOWENIEN


Toulouse


SLOWENIEN


Toulouse
ANDORRA
Barcelona
Palma
Algiers

Conclusie Veilig of Onveilig land	Opmerkingen
Veilig m.u.v. gemeente Antwerpen en provincie Brussel	Populatiegrootte: 11.492.641 inwoners
Onveilig	

Veilig	Populatie Griekse deel: ca 800.000 inwoners en Turkse deel: ca. 300.000 inwoners
Veilig m.u.v. Kopenhagen en Odense.	
Veilig	**Dashboard Duitsland: https://corona.rki.de/**
Veilig	
Veilig	
Onveilig?? Lijn blijft doorzetten naar hogere incidenties.	Het Franse deel van Sint Maarten: Saint Martin: confirmed cases/14 dgn -------- Populatiegrootte: 65.273.512 inwoners

Veilig m.u.v. de eilanden	Populatiegrootte: 10.423.055 inwoners
Veilig m.u.v. Budapest	
Veilig	
Veilig	
Veilig	
Onveilig	Populatiegrootte: 10.423.055 inwoners
Veilig	
Veilig	
Veilig	
Veilig	
Onveilig	
Veilig	
Veilig, nauwlettend blijven monitoren	
Veilig	Populatiegrootte: 10.423.055 inwoners

Veilig m.u.v. regio Lissabon en regio Leziria do Tejo	
Onveilig	
Veilig	
Veilig	
Onveilig	Populatiegrootte: 10.423.055 inwoners
Veilig m.u.v. Praag	Populatiegrootte: 10.708.982 inwoners
Veilig	
Veilig	
Veilig m.u.v. Geneve en regio Vaud	

Onveilig	
Onveilig	Populatiegrootte: 84.339.067 inwoners

Onveilig	Populatiegrootte: 8.737.369 inwoners
Onveilig	
Onveilig	
Onveilig	
Onveilig	

Onveilig	

Onveilig	

Onveilig	
Onveilig	
Veilig	
Onveilig	
Veilig	
Veilig	
Veilig	
Onveilig	
Onveilig	
Onveilig	
Onveilig	
Veilig	
Veilig	

Onveilig	Populatiegrootte: 106.766 inwoners
Onveilig	
Onveilig	
Onveilig	
Onveilig	
Onveilig	

GERAADPLEEGDE BRONNEN
=location&pickerSort=asc
https://ourworldindata.org/coronavirus-testing#how-many-tests-are-performed-each-day
https://www.ecdc.europa.eu/en/covid-19/country-overviews
Epidemiologische rapportages en OSIRIS
Diplomatieke posten
https://www.ecdc.europa.eu/en/covid-19/country-overviews
https://datastudio.google.com/embed/reporting/c14a5cfc-cab7-4812-848c-0369173148ab/page/giyUB

https://covid19.ucy.ac.cy/
https://www.sst.dk/en/English/Corona-eng/COVID-19-updates-Statistics-and-charts
https://www.rki.de/DE/Content/InfAZ/N/Neuartiges_Coronavirus/Situationsberichte/2020-08-26-en.pdf?__blob=publicationFile
https://www.santepubliquefrance.fr/dossiers/coronavirus-covid-19/coronavirus-chiffres-cles-et-evolution-de-la-covid-19-en-france-et-dans-le-monde#block-266156

Public health site is verouderd. (muv advies voor reizigers) https://eody.gov.gr/en/
https://koronavirus.gov.hu/
https://www.covid.is/sub-categories/areas-with-risk-of-infection
https://www.epicentro.iss.it/en/coronavirus/sars-cov-2-dashboard
https://www.koronavirus.hr/en
https://gouvernement.lu/en/dossiers.gouv_msan%2Ben%2Bdossiers%2B2020%2Bcorona-virus.html
https://deputyprimeminister.gov.mt/en/health-promotion/covid-19/Pages/covid-19-infographics.aspx

https://covid19.min-saude.pt/relatorio-de-situacao/
https://cnecovid.isciii.es/covid19/
https://koronavirus.mzcr.cz/en/covid-19-risk-score-for-czech-districts/
https://coronavirus.data.gov.uk/cases
https://www.government.se/government-policy/the-governments-work-in-response-to-the-virus-responsible-for-covid-19/ https://experience.arcgis.com/experience
https://www.bag.admin.ch/bag/en/home/krankheiten/ausbrueche-epidemien-pandemien/aktuelle-ausbrueche-epidemien/novel-cov/situation-schweiz-und-international.html#-640157857
https://covid19.saglik.gov.tr/
https://dosyamerkez.saglik.gov.tr/Eklenti/38284,covid-19-weekly-situation-report---31-weekpdf.pdf?0&_tag1=794124B94E119EE6BC4BBE6E7CC29E41373E0097



/19fc7e3f61ec4e86af178fe2275029c5

Dataverzameling voor beoordeling veilige landen in Europa

Indicator 1: Aantal positieve testen (confirmed cases) per 2 weken per 100.000 inwoners. Internationale grens: indien **20-50/2 weken/100.000 inwoners is verdere analyse nodig** (zie indicator 3) en **boven de 50/2 weken/1**

Indicator 2: Worden er voldoende testen uitgevoerd? Uitgangspunt: grens van minimaal 40/100.000 per dag (<
Indicator 3: Indien niet wordt voldaan aan indicator 1 (= bij 20-50 positieve testen/2 weken/100.000) en/of aan **Analyseren trend** (uitbraken? Regionaal of landelijk? Risico's voor reiziger?) en **controleren veranderingen in te**
Sterke stijging aantal gevallen bij onveranderd testbeleid: negatief advies;
Onduidelijke trend of lichte stijging en/of veranderingen testbeleid: positief advies met heranalyse na 1 week;
Continue stijging gevallen, niet verklaarbaar door veranderingen in testbeleid: negatief advies.
Indicator 4: Aantal meldingen van COVID-19 gevallen met een recente reisgeschiedenis naar een onveilig land. D waarvan de gegevens uit OSIRIS worden verkregen. Omdat dit geen incidenties betreft worden de aantallen ge de populatiegrootte van het land en de bovengenoemde incidentiecijfers.
Indicator 5: Advies vanuit het Signaleringsoverleg over signalen van uitbraken en sterk toegenomen regionale v
Indicator 6: Bij een stijgende trend in de incidentie of onvoldoende inzichtelijke situaties worden op verzoek va dat land, de teststrategie, de regionale verdeling van de incidentie, de maatregelen die in het land worden geno

EU/EEA landen & UK	Indicator 0.1: confirmed cases per miljoen inwoners/7 dgn	**Indicator 1: confirmed cases per 100.000 inw./14 dgn**	**Indicator 2: aantal testen per 100.000/dag**
België	**48.6**	68.0	230

Bulgarije	**18.6**	26.0	43
Cyprus	**4.7**	6.6	geen data
Denemarken	**43.7**	61.2	567
Duitsland	**17.4**	24.4	180
Estland	**17.1**	23.9	121
Finland	**10**	14.0	162

Frankrijk	**130.4**	182.6	207
Griekenland	**26.1**	36.5	152
Hongarije	**76.3**	106.8	100
Ierland	**42.5**	59.5	198
IJsland (EEA/EFTA)	**10.1**	14.1	156
Italië	**23.2**	32.5	100
Kroatië	**50.9**	71.3	90

Letland	**3.8**	5.3	109
Liechtenstein (EEA/EFTA)	**11.2**	15.7	
Litouwen	**16.3**	22.8	146
Luxemburg	**70.8**	99.1	280
Malta	**94.1**	131.7	408
Noorwegen (EEA/EFTA)	**20**	28.0	215
Oostenrijk	**72.1**	100.9	135
Polen	**13.6**	19.0	53
Portugal	**57.8**	80.9	156
Roemenië	**61.4**	86.0	104

Slovenië	**41.6**	58.2	82
Slowakije	**27.2**	38.1	72
Spanje	**209.8**	293.7	177
Tsjechië	**120.6**	168.8	102
Verenigd Koninkrijk (UK)	**45.6**	63.8	259
Zweden	**22.6**	31.6	179
Zwitserland (EFTA)	**48.1**	67.3	145

Marokko	**56.5**	79.1	61

Turkije	19.2	26.9	127

		0.0	
Servie		0.0	
Bosnie Hecegovina		0.0	*no data*
Noord-Macedonie		0.0	*no data*
Montenegro		0.0	*no data*
Kosovo		0.0	*no data*
Albanie		0.0	*no data*
		0.0	
Nederland	65	91.0	136

Andorra		0.0	*no data*
Belarus		0.0	
Faeroe Islands		0.0	*no data*
Gibraltar		0.0	*no data*
Guernsey		0.0	*no data*
Isle of Man		0.0	*no data*
Jersey		0.0	*no data*
Monaco		0.0	*no data*
Moldavie		0.0	*no data*
Oekraine		0.0	
Rusland		0.0	
San Marino		0.0	*no data*
Vaticaanstad		0.0	*no data*

Aruba	753.3	1054.6	*no data*
Bonaire St. Eustatius & Saba	27.2	38.1	*no data*
Curacao	54	75.6	*no data*
Sint Maarten	37.3	52.2	*no data*
Sint Eustachius		0.0	*no data*
Saba		0.0	*no data*

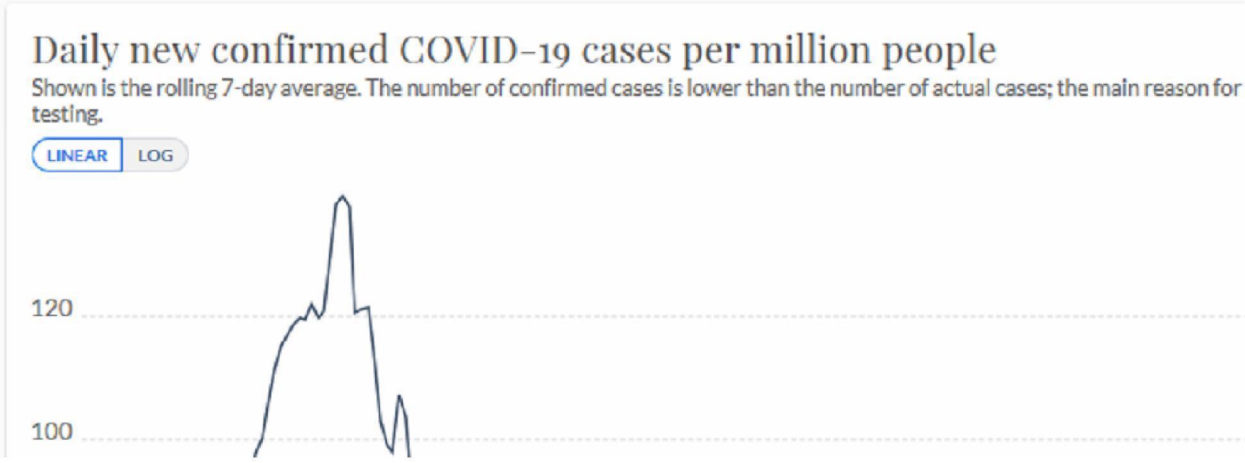

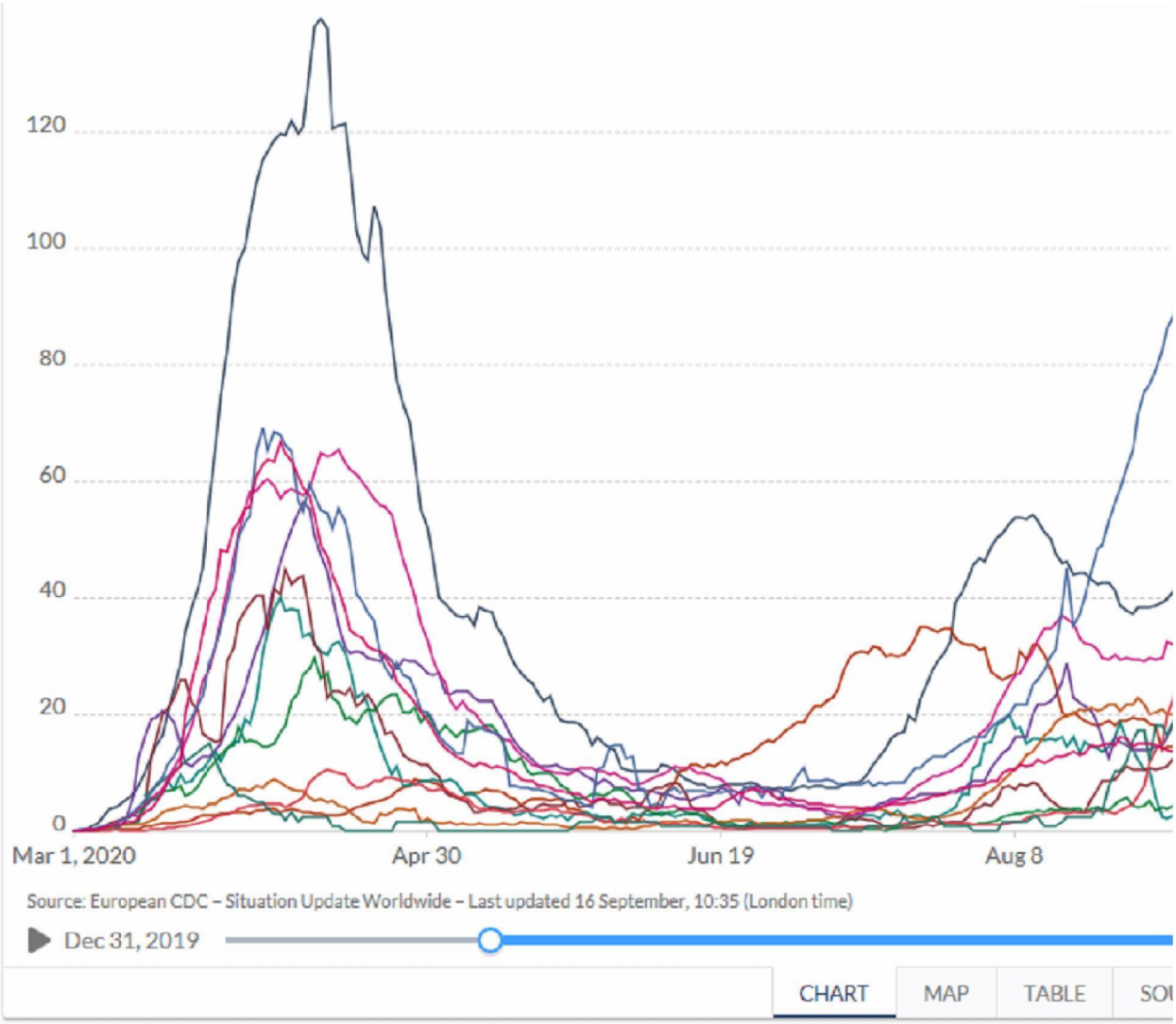

Daily new confirmed COVID-19 cases per million people

Shown is the rolling 7-day average. The number of confirmed cases is lower than the number of actual cases; the main reason for testing.

LINEAR LOG

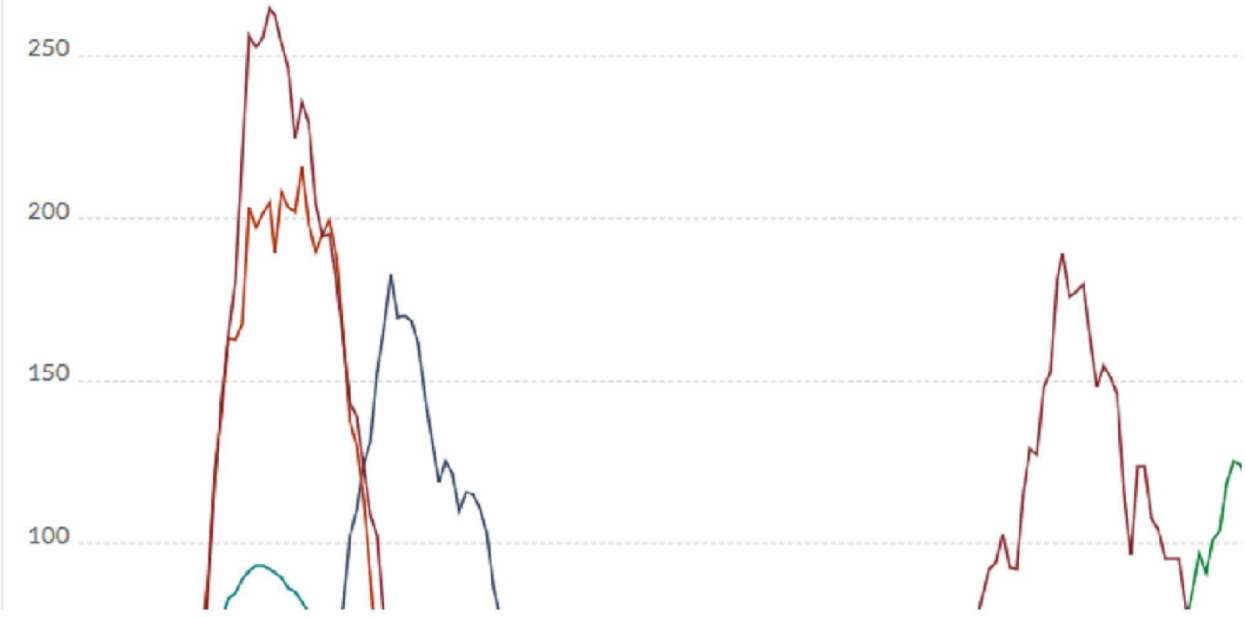

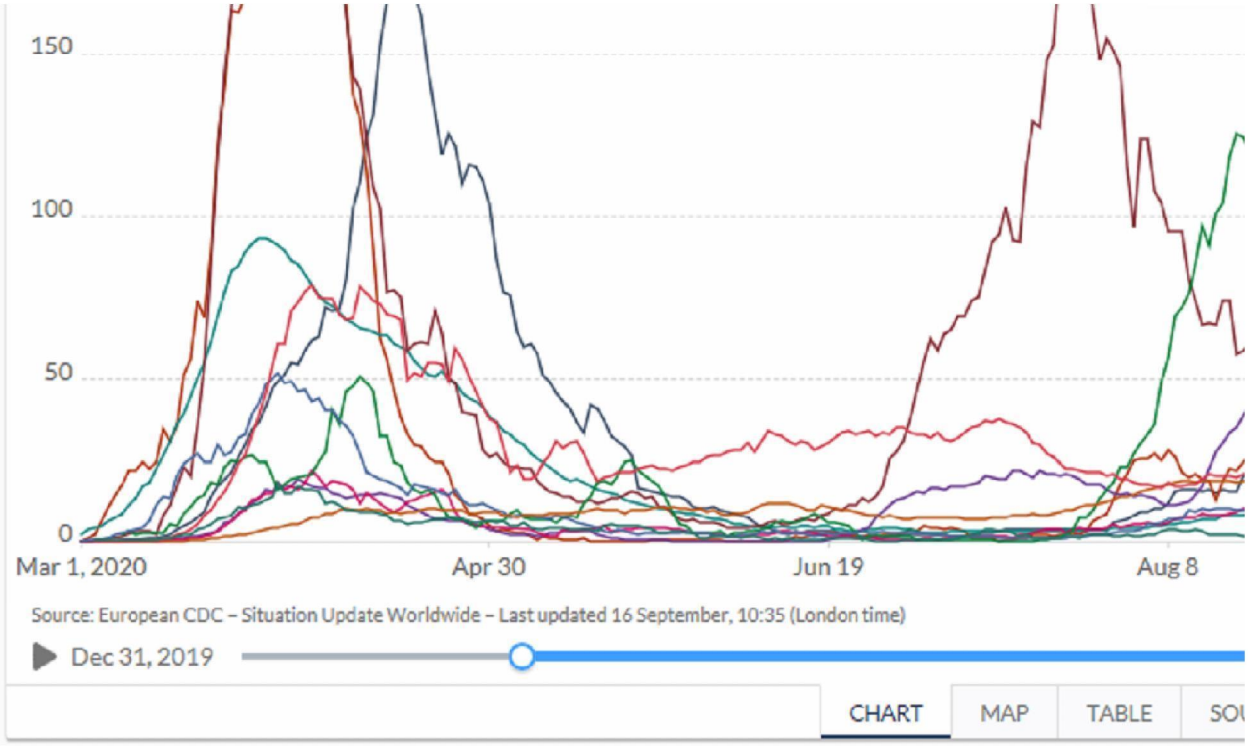

Daily new confirmed COVID-19 cases per million people

Shown is the rolling 7-day average. The number of confirmed cases is lower than the number of actual cases; the main reason for testing.

LINEAR LOG

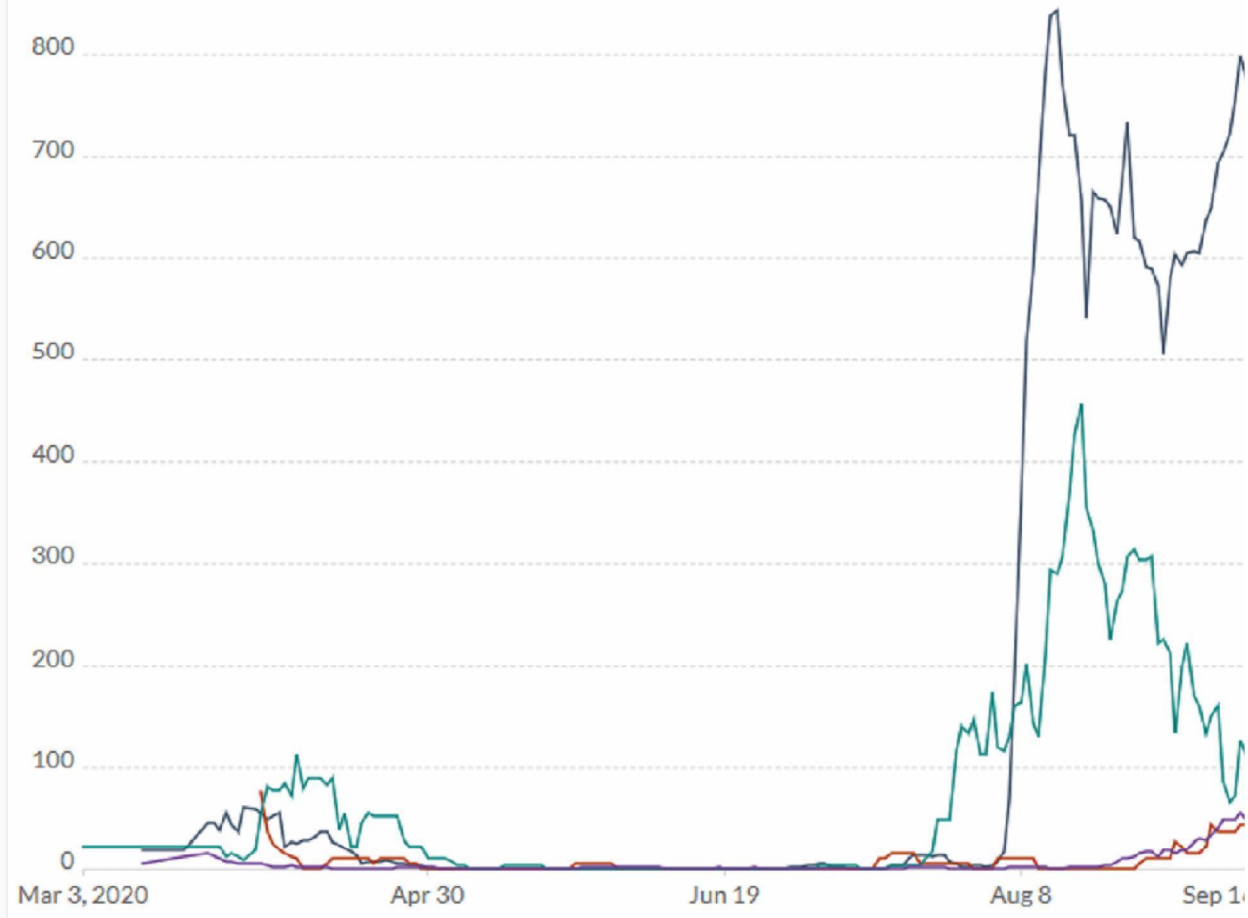

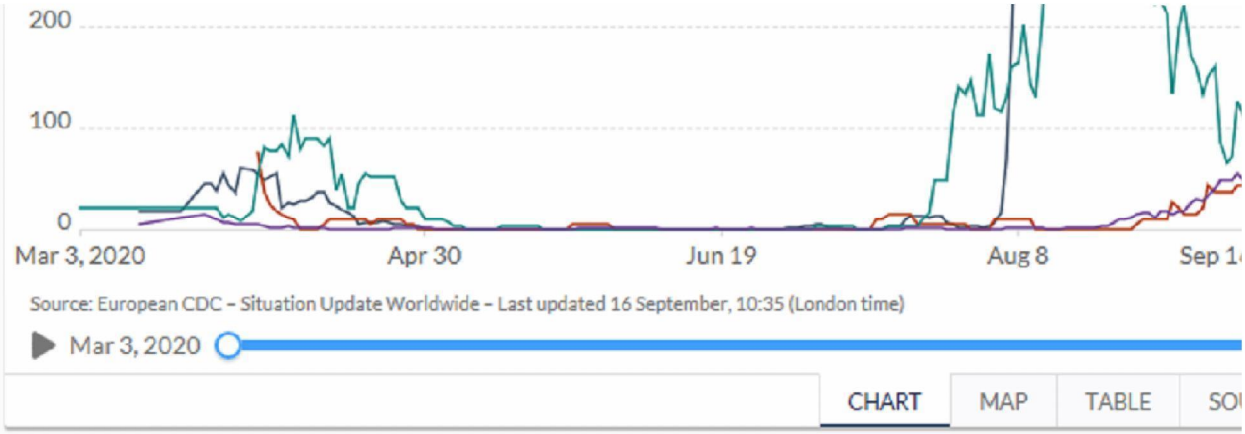

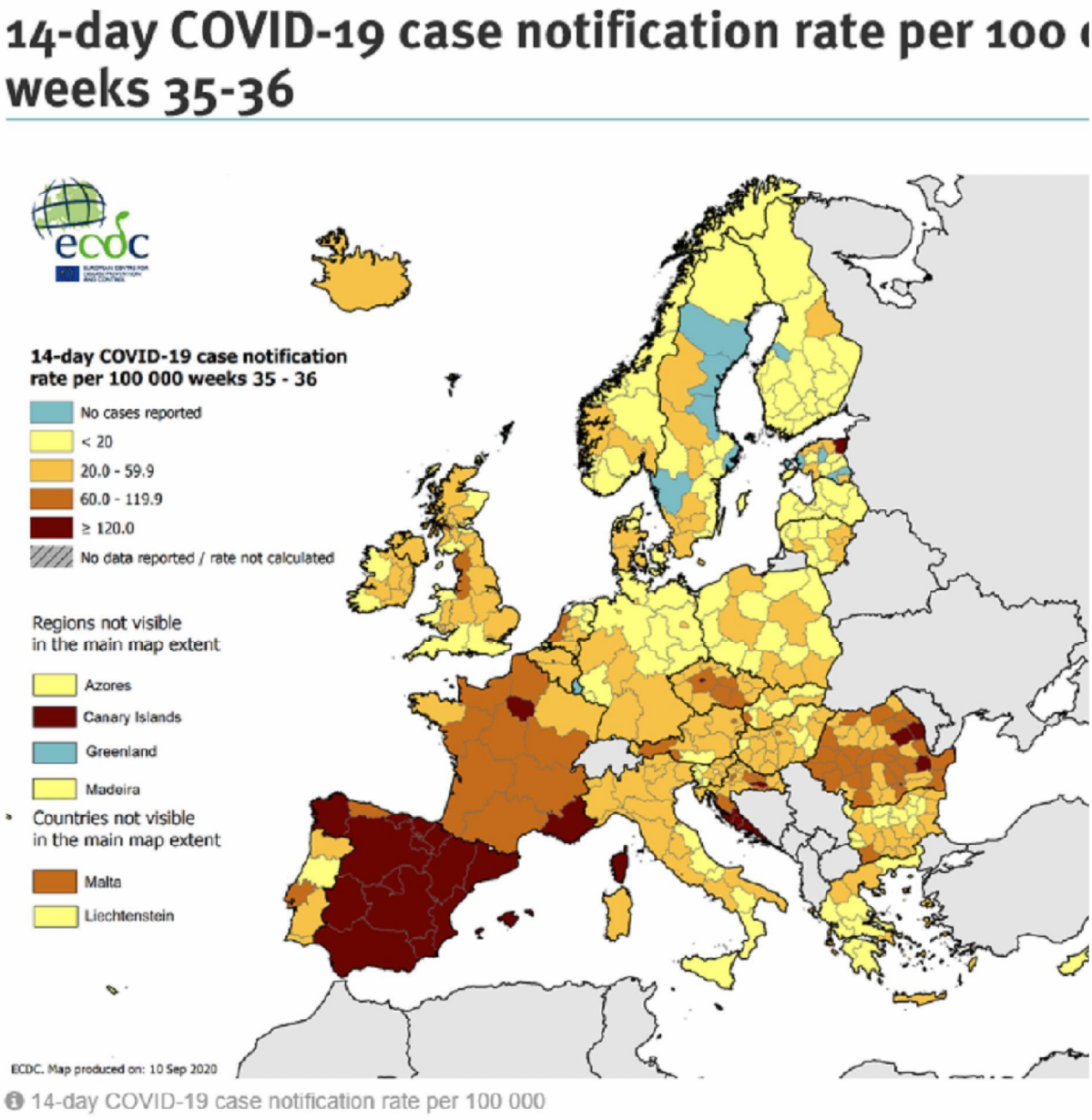

ECDC rapportage



EU/EEA and the UK	Sum of Cases	Sum of Deaths	14-day cumulative number of COVID-19 cases per 100 000
Spain	603 167	30 004	281.6
France	395 104	30 999	162.8
United_Kingdom	374 228	41 664	55.6
Italy	289 990	35 633	32.8
Germany	263 663	9 368	22.7
Romania	105 298	4 236	86.0
Belgium	94 701	9 930	75.7
Sweden	87 345	5 851	30.4
Netherlands	84 697	6 249	78.9
Poland	75 134	2 227	19.0
Portugal	65 021	1 875	66.0
Czechia	38 896	476	129.4
Austria	34 744	757	79.1
Ireland	31 549	1 787	51.5
Denmark	20 129	633	52.4
Bulgaria	18 216	736	27.9
Hungary	14 460	654	83.9
Croatia	13 749	230	81.8
Greece	13 730	313	29.9
Norway	12 277	265	28.0
Finland	8 725	339	10.6
Luxembourg	7 284	124	98.9
Slovakia	5 768	38	32.6
Slovenia	3 837	131	43.4
Lithuania	3 442	87	18.4
Estonia	2 722	64	24.7
Malta	2 454	16	105.8
Iceland	2 174	10	16.2
Cyprus	1 540	22	5.7
Latvia	1 482	35	4.1
Liechtenstein	111	1	7.8
Total	2675637	184 754	NA

Province	Total Cases	Incidence Last 14 days*
WestVlaanderen	9.082	54,9
OostVlaanderen	9.981	68,1
Antwerpen	18.007	105,3
VlaamsBrabant	8.067	75,0
Limburg	8.363	52,9

Antwerpen	18.007	105,3
VlaamsBrabant	8.067	75,0
Limburg	8.363	52,9
Brussels	13.437	202,1
Hainaut	9.872	67,6
BrabantWallon	2.607	102,2
Namur	3.409	55,1
Liège	10.638	114,7
Luxembourg	2.037	58,6

* We exclude the last 4 days, counting from today included, which are not yet consolidated.

The Δ change is the comparison (absolute number of cases) to the previous period of the same length (7 days)

Indikatorensammlung

Risikoeinschätzung

(rohe) 7-Tages-Fallzahl

Datenstand: Dienstag 15.09.2020, 24:00 h; Spalte L-M: Datenstand Mi 24 Uhr

Bundesland	Bl	Bezirk	*Mi 2. - Di 8.9.* abs	je 100k	*KW 37 (Mo 7.-So 13.)* abs.	je 100k E	*Mi 9. - Di 15.9* abs	je 100k
Steiermark	610	Leibnitz	7	8,3	10	11,8	9	10,
Steiermark	611	Leoben	3	5,0	11	18,4	17	28,
Steiermark	612	Liezen	2	2,5	10	12,6	10	12,
Steiermark	614	Murau	1	3,6	6	21,8	7	25,
Steiermark	616	Voitsberg	1	2,0	4	7,8	3	5,
Steiermark	617	Weiz	12	13,2	7	7,7	9	9,
Steiermark	620	Murtal	9	12,6	1	1,4	3	4,
Steiermark	621	Bruck-Mürzzuschlag	7	7,1	7	7,1	9	9,
Steiermark	622	Hartberg-Fürstenfeld	6	6,6	10	11,0	11	12,
Steiermark	623	Südoststeiermark	3	3,6	10	11,9	10	11,
Steiermark		gesamt	162	13,0	242	19,4	267	21,
Tirol	701	Innsbruck (Stadt)	87	65,9	143	108,4	157	119,
Tirol	702	Imst	20	33,1	45	74,4	36	59,
Tirol	703	Innsbruck Land	69	38,2	87	48,2	129	71,
Tirol	704	Kitzbühel	11	17,1	12	18,7	10	15,
Tirol	705	Kufstein	69	62,6	92	83,4	85	77,
Tirol	706	Landeck	4	9,0	17	38,3	24	54,
Tirol	707	Lienz	1	2,1	2	4,1	9	18,
Tirol	708	Reutte	15	45,7	10	30,5	11	33,
Tirol	709	Schwaz	38	45,1	53	62,8	55	65,
Tirol		gesamt	314	41,4	461	60,8	516	68,
Vorarlberg	801	Bludenz	20	31,2	46	71,8	48	74,
Vorarlberg	802	Bregenz	26	19,3	51	37,8	57	42,
Vorarlberg	803	Dornbirn	35	38,9	86	95,6	99	110,
Vorarlberg	804	Feldkirch	32	29,6	52	48,1	57	52,
Vorarlberg		gesamt	113	28,5	235	59,2	261	65,

Tirol	707	Lienz	1	2,1	2	4,1	9	18,
Tirol	708	Reutte	15	45,7	10	30,5	11	33,
Tirol	709	Schwaz	38	45,1	53	62,8	55	65,
Tirol		gesamt	314	41,4	461	60,8	516	68,
Vorarlberg	801	Bludenz	20	31,2	46	71,8	48	74,
Vorarlberg	802	Bregenz	26	19,3	51	37,8	57	42,
Vorarlberg	803	Dornbirn	35	38,9	86	95,6	99	110,
Vorarlberg	804	Feldkirch	32	29,6	52	48,1	57	52,
Vorarlberg		gesamt	113	28,5	235	59,2	261	65,
Wien		gesamt	1.370	71,7	1.919	100,4	2.152	112,
Österreich		gesamt	2.702	30,4	3.996	44,9	4.542	51,

Indicator 3: verdere analyse	Indicator 4: Signaleringsoverleg	Indicator 5: importgevallen laatste 7 dagen/ totaal na 6 juli	Indicator 6: info vanuit diplomatieke posten
De incidentie is verspreid over het land gestegen. In de gemeente Antwerpen is de incidentie gestegen van 158 naar 203/100k/14 dagen. In de Brussel agglomeratie is de incidentie gestegen van 152 naar 193 /100k/14d. Ook in de provincie Liège (Luik) is de incidentie gestegen. De incidentie is daar nu in de stad 130/100k/14dagen.		39/439	

De situatie in Bulgarije is onveranderd ten opzichte van vorige week (de lichte daling van de incidentie houdt verband met de daling in de testincidentie).			Input wordt gevraagd
De situatie lijkt nog steeds stabiel, met lage incidentie.			
Vooral Kopenhagen en omgeving, Faaborg-Midtfyn en Slagelse hebben nu incidenties van meer dan 100 tot bijna 200/100k/14d. Odense is gedaald in incidentie, maar het is even afwachten of die daling doorzet. Ook in andere delen van het land stijgt de incidentie. In de regio Esbjerg stijgt de incidentie , die regio wordt de komende tijd nauwlettend gemonitord.			
		61/535	

Stijgende incidenties worden nog steeds gezien over het hele land. Veel regio's zijn nu ook boven de 100/100k/14d. De meeste regio's boven de 50/100k/100d. Gebieden waarvoor nu een waarschuwing geldt in Frankrijk zijn uitgebreid met: Aveyron, Bas-Rhin, Haute-Marne, Indre et Loire, Landes en Vienne. Deze gebieden zijn nu dus ook onveilig.		56/962	
De situatie in Griekenland is nog hetzelfde als vorige week. De eilanden zijn nog onveilig.		32/351	
Boedapest heeft het hoogste aantal besmettingen in het land. Stijgende incidentie in de westelijke en oostelijke regio's. Regionale cijfers zijn niet toegankelijk. De diplomatieke post wordt hierover bevraagd.		11/241	Input wordt gevraagd
Er worden geen grote uitbraken gemeld.		25/201	
Toegang tot testen in kustgebieden en op eilanden lijkt nog beperkt. De meeste nieuwe gevallen zijn in Zagreb en de toeristische delen van het land, kustgebied.		0/96	

Het zicht op de regionale epidemiologie is beperkt.			Input diplomatieke post wordt gevraagd.
De daling van de incidentie heeft niet doorgezet en is weer gestegen. Malta is nog onveilig.		0/162	
In Wenen en Innsbruck zijn de incidenties het hoogst, 226 en 228/100k/14 dagen worden de hoogste incidenties gezien.		8/134	Input wordt gevraagd
Stabiel		8/086	
		12/073	De diplomatieke post in Lissabon stelt voor om, gezien de ontwikkeling van de cijfers, het hele gebied rond de Taag (ook het deel van de regio LVT dat ten zuiden van de Taag ligt, Setubal) mee te nemen. Het gebied zou dan neerkomen op AML (Area Metropolitana de Lisboa) en Leziria do Tejo.
Stabiele cijfers: situatie is onveranderd onveilig.			

ECDC cijfers op subnationaal niveau zijn niet beschikbaar. Uit nationale cijfers blijkt dat het hoogste aantal nieuwe gevallen uit Ljubljana wordt gemeld. Incidentiecijfers van Ljubljana zijn niet beschikbaar en worden gevraagd van diplomatieke post.			Input wordt gevraagd
De incidentie in Spanje is hoog en blijft stijgen. Heel Spanje, inclusief de Canarische eilanden en de Balearen, is onveilig.		37/1141	Vanuit de diplomatieke post was een verzoek gedaan om in Spanje de adviezen weer te differentiëren naar regio. Met de huidige hoge en stijgende incidentie is dat helaas niet mogelijk.
Naast Praag zijn er in meer regio's verspreid over het land clusters en community transmission, waarbij het grootste deel van het land nu hoge incidenties laat zien.		16/140	Input wordt gevraagd
Incidentie iets gestegen. Er worden regionaal geen grote uitbraken gemeld.			
Incidentie licht gestegen en testincidentie ook.			
De meeste gevallen zijn in de kantons Geneve, Fribourg en Vaud.			

		54/619	

		2/067	


on people
number of actual cases; the main reason for that is limited
Our World in Data
France
Jun 2: methodology change

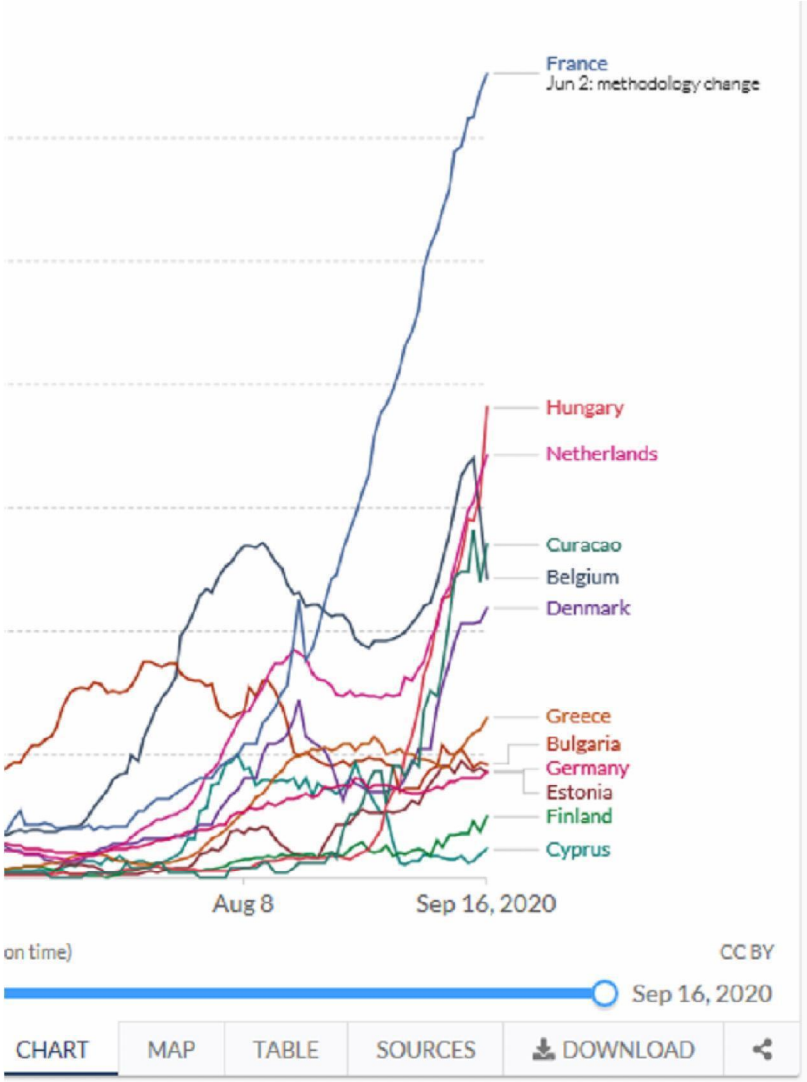
France
Jun 2: methodology change
Hungary
Netherlands
Curacao
Belgium
Denmark
Greece
Bulgaria
Germany
Estonia
Finland
Cyprus
Aug 8
Sep 16, 2020
on time)
CC BY
Sep 16, 2020
CHART
MAP
TABLE
SOURCES
DOWNLOAD

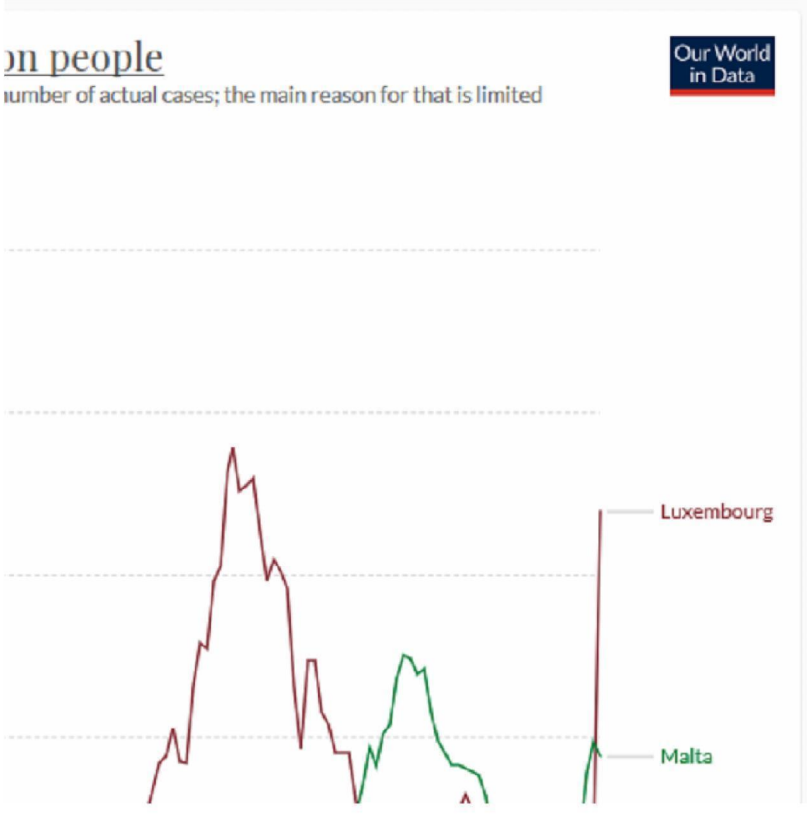
on people
number of actual cases; the main reason for that is limited
Our World in Data
Luxembourg
Malta

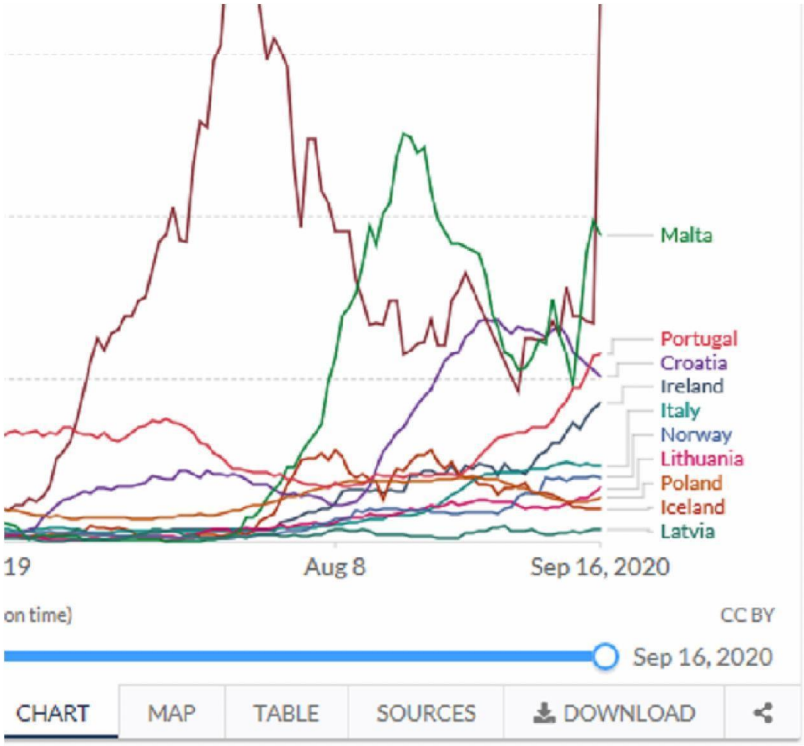
Malta
Portugal
Croatia
Ireland
Italy
Norway
Lithuania
Poland
Iceland
Latvia
19
Aug 8
Sep 16, 2020
on time)
CC BY
Sep 16, 2020
CHART
MAP
TABLE
SOURCES
DOWNLOAD

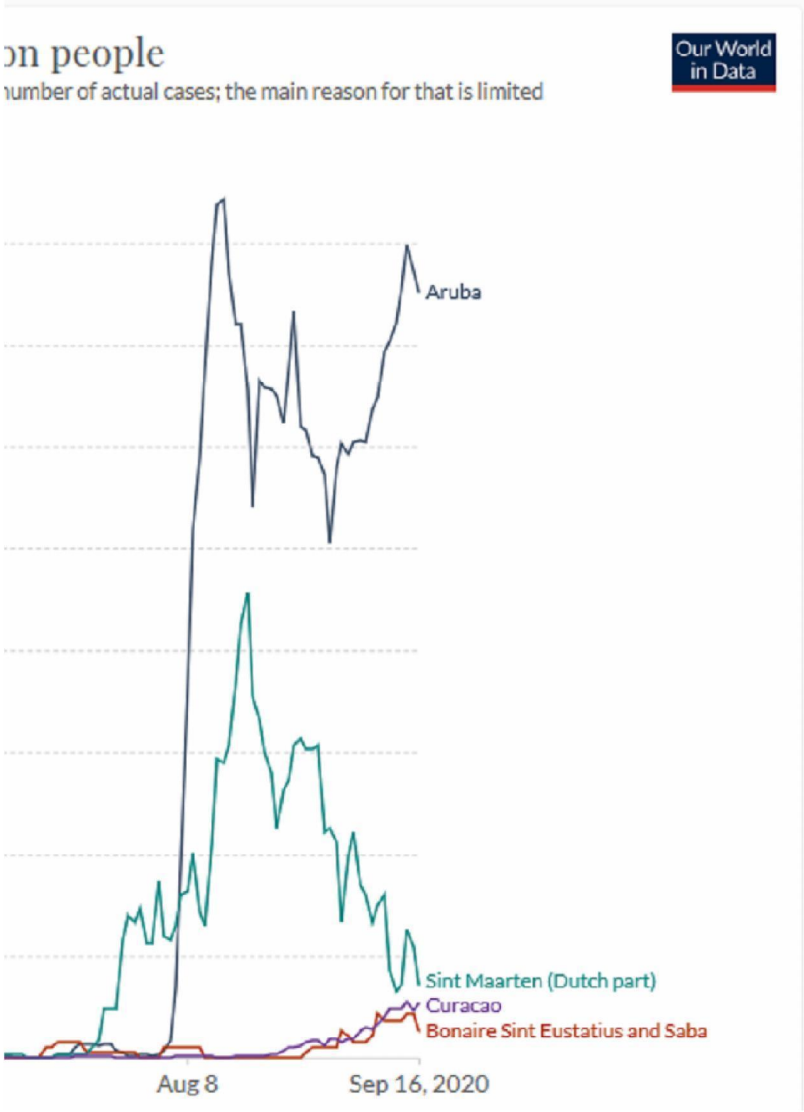
on people
number of actual cases; the main reason for that is limited
Our World in Data
Aruba
Sint Maarten (Dutch part)
Curacao
Bonaire Sint Eustatius and Saba
Aug 8
Sep 16, 2020

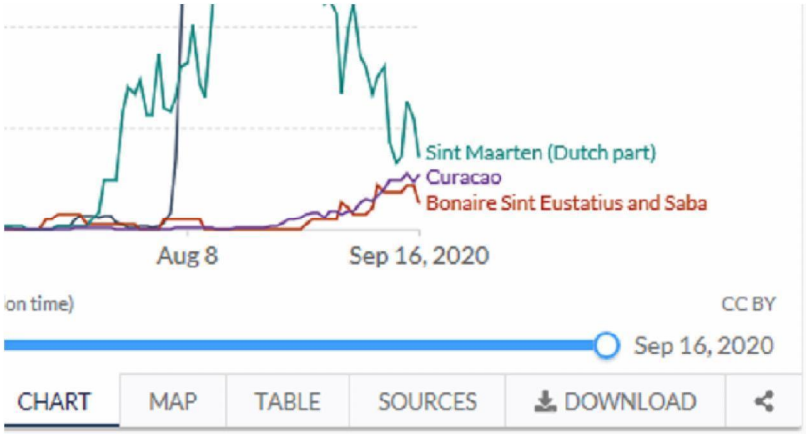

ion rate per 100 000,

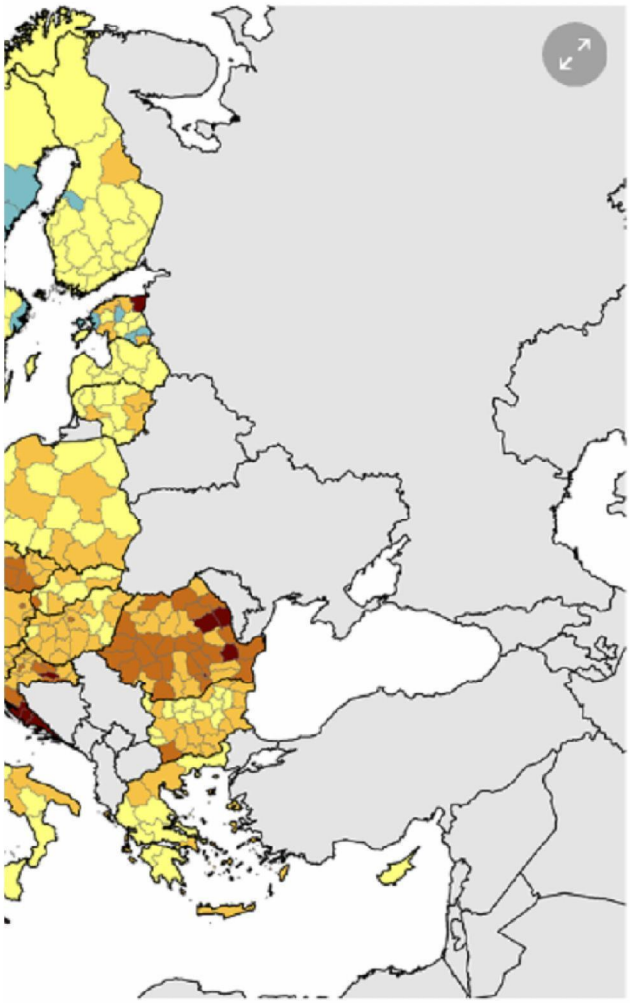

14-day COVID-19 case weeks 36-37

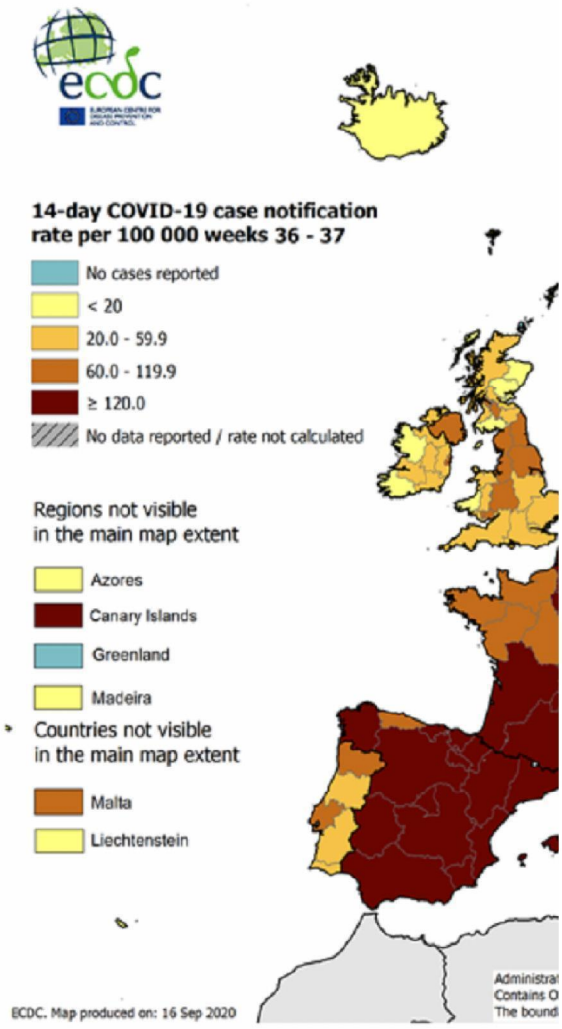

14-day COVID-19 case notification rate per 100



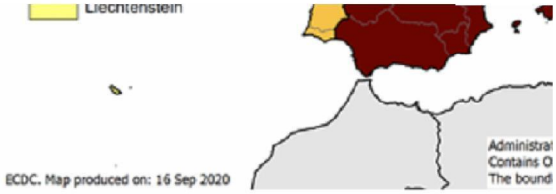

14-day cumulative number of COVID-19 deaths per 100 000
1.8
0.5
0.2
0.2
0.1
2.9
0.3
0.2
0.2
0.4
0.5
0.5
0.3
0.2
0.1
1.5
0.4
1.1
0.4
0.0
0.1
0.0
0.1
0.1
0.0
0.0
0.8
0.0
0.1
0.1
0.0
NA

Incidence Last 14 days*	Cases Last 7 days*	Δ Change Last Week
54,9	424	189 ↑
68,1	670	301 ↑
105,3	1.219	469 ↑
75,0	550	233 ↑
52,9	281	98 ↑



nschätzung

(rohe) 7-Tages-Fallzahl							risikoadjustierte 7-Tages-Fallzahl				Auslastung	
.9.	*KW 37 (Mo 7.-So 13.)*		*Mi 9. - Di 15.9.*		*Do 10. - Mi 16.9.*		*KW 36 (Mo-So)*		*KW 37 (Mo-So)*		*Mi KW 37*	*Mi*
0k	abs.	je 100k E	abs	je 100k	abs	je 100k	abs	je 100k	abs	je 100k	in %	
8,3	10	11,8	9	10,6	9	10,6	8	9,3	9	11,0		
5,0	11	18,4	17	28,5	16	26,8	2	3,5	12	20,7		
2,5	10	12,6	10	12,6	14	17,6	2	3,0	8	10,6		
3,6	6	21,8	7	25,4	8	29,0	1	3,6	8	28,5		
2,0	4	7,8	3	5,9	3	5,9	2	3,5	6	12,3		
13,2	7	7,7	9	9,9	14	15,4	8	8,6	6	6,4		
12,6	1	1,4	3	4,2	3	4,2	4	5,9	2	2,6		
7,1	7	7,1	9	9,1	10	10,1	10	10,2	9	9,0		
6,6	10	11,0	11	12,1	14	15,5	6	6,6	13	14,8		
3,6	10	11,9	10	11,9	11	13,1	8	9,5	10	11,6		
13,0	242	19,4	267	21,4	279	22,4	122	9,8	268	21,5	0,3%	
55,9	143	108,4	157	119,0	151	114,4	71	53,5	102	77,2		
33,1	45	74,4	36	59,5	36	59,5	17	28,9	26	43,1		
38,2	87	48,2	129	71,5	134	74,3	42	23,4	73	40,3		
17,1	12	18,7	10	15,6	8	12,5	12	19,4	11	17,2		
52,6	92	83,4	85	77,1	83	75,3	63	57,1	65	59,1		
9,0	17	38,3	24	54,1	32	72,1	1	3,2	12	27,7		
2,1	2	4,1	9	18,5	13	26,7	1	1,8	1	3,1		
45,7	10	30,5	11	33,5	10	30,5	10	29,6	8	23,2		
45,1	53	62,8	55	65,2	51	60,5	36	42,3	36	43,3		
41,4	461	60,8	516	68,1	518	68,4	221	29,2	284	37,5	0,5%	
31,2	46	71,8	48	74,9	47	73,3	16	25,1	32	49,5		
19,3	51	37,8	57	42,2	63	46,7	18	13,6	39	28,9		
38,9	86	95,6	99	110,1	109	121,2	20	22,1	47	52,4		
29,6	52	48,1	57	52,7	62	57,3	19	17,7	47	43,5		
28,5	235	59,2	261	65,7	281	70,8	57	14,3	125	31,5	1,2%	

2,1	2	4,1	9	18,5	13	26,7	1	1,8	1	3,1	
45,7	10	30,5	11	33,5	10	30,5	10	29,6	8	23,2	
45,1	53	62,8	55	65,2	51	60,5	36	42,3	36	43,3	
41,4	461	60,8	516	68,1	518	68,4	221	29,2	284	37,5	0,5%
31,2	46	71,8	48	74,9	47	73,3	16	25,1	32	49,5	
19,3	51	37,8	57	42,2	63	46,7	18	13,6	39	28,9	
38,9	86	95,6	99	110,1	109	121,2	20	22,1	47	52,4	
29,6	52	48,1	57	52,7	62	57,3	19	17,7	47	43,5	
28,5	235	59,2	261	65,7	281	70,8	57	14,3	125	31,5	1,2%
71,7	1.919	100,4	2.152	112,6	2.157	112,9	1.003	53	1.199	62,8	3,0%
30,4	3.996	44,9	4.542	51,0	4.699	52,8	1.946	42,1	2.776	31,2	1,4%

Conclusie Veilig of Onveilig land	Opmerkingen Conclusie
Veilig m.u.v. gemeente Antwerpen en provincie Brussel	De incidentie stijgt weer. De gemeente Antwerpen en de Brussel agglomeratie blijven onveilig. De andere gebieden in België zijn nog veilig. De provincie Liège wordt nauwlettend gemonitord.

Onveilig	Bulgarije is nog onveilig. Gezien de stabiele situatie in Bulgarije en de stijgende incidenties in veel andere EU/EFTA-landen lijkt de situatie daar beter onder controle. Input van de diplomatieke post wordt gevraagd voor een meer gedetailleerde beoordeling.
Veilig	
Veilig m.u.v. Kopenhagen en omgeving, Slagelse, Odensee en Faaborg-Midtfyn	Stijgende incidentie in Denemarken vooral in Kopenhagen en omgeving, Slagelse en Faaborg-Midtfyn. Deze regio's/steden en Odensee. zijn nu onveilig. De rest van Denemarken is veilig. Esbjerg wordt nauwlettend gemonitord.
Veilig	**Dashboard Duitsland: https://corona.rki.de/**
Veilig	
Veilig	

Veilig m.u.v. Ain, Alpes-Maritimes, Aveyron, Bas-Rhin, Bouches-du-Rhône, Côte d'Or, Corse du Sud, Essonne, Gard, Gironde, Guyane, Haute Corse, Haute-Garonne, Haute-Marne, Hauts-de Seine, Hérault, Indre et Loire, Loiret, Ille-et-Vilaine, Isère, Landes, Loire, Loire-Atlantique, Maine-et-Loire, Marne, Nord, Paris, Pas de Calais, Puy de Dôme, Pyrénées Atlantiques, Pyrénées Orientales, Rhône, Sarthe, Seine et Marne, Seine-Saint-Denis, Tarn-et-Garonne, Seine Maritime, Val-de-Marne, Val d'Oise, Var, Vaucluse, Vienne, Yvelines	De situatie in Frankrijk verslechtert snel. We volgen hier de adviezen van de Franse overheid, omdat zij dezelfde criteria hanteren als wij doen (aangevuld met Seine Maritime).
Veilig m.u.v. de eilanden	Populatiegrootte: 10.423.055 inwoners
Veilig m.u.v. Budapest	Sterk stijgende incidentie, met beperkt zicht op de verspreiding binnen het land. Meeste risico in Boedapest. Boedapest is onveilig. De rest van het land wordt nauwlettend gemonitord en input diplomatieke post wordt gevraagd voor regionale duiding.
Veilig	
Veilig	
Veilig	
Onveilig	er is een dalende trend, we monitoren of deze doorzet. Voor nu nog onveilig.

Veilig	
Veilig	
Veilig	
Veilig maar wordt nauwlettend gemonitord	
Onveilig	
Veilig	
Veilig m.u.v. Wenen en Innsbruck	Sterk stijgende incidentie met zeer hoge incidenties in Wenen en Innsbruck. Deze steden zijn onveilig. De rest van Oostenrijk wordt nauwlettend gemonitord en input van diplomatieke post wordt gevraagd.
Veilig	Populatiegrootte: 10.423.055 inwoners
Veilig m.u.v. regio's Area Metropolitana de Lisboa (zowel AML Grande als AML Setubal) en de regio Leziria de Tejo	
Onveilig	

Veilig maar wordt nauwlettend gemonitord	Slovenië is nog veilig, maar gezien stijgende incidentie en signalen van uitbraken in Ljubljana wordt de situatie nauwlettend gemonitord.
Veilig	
Onveilig inclusief Canarische eilanden en de Balearen	Populatiegrootte: 10.423.055 inwoners
Onveilig	Snel stijgende hoge incidenties in het gehele land. Continuerende import. Geheel Tsjechië is nu onveilig.
Veilig	
Veilig	
Veilig m.u.v. Geneve, Fribourg en Vaud	De situatie in Zwitserland is onveranderd. Geneve, Fribourg en Vaud zijn onveilig. De rest van Zwitserland is veilig.

Onveilig	

Onveilig	Populatiegrootte: 84.339.067 inwoners

Onveilig	Populatiegrootte: 8.737.369 inwoners
Onveilig	
Onveilig	
Onveilig	
Onveilig	
Onveilig	

Onveilig	
Onveilig	
Onveilig	
Onveilig	
Onveilig	
Onveilig	
Onveilig	
Onveilig	

Onveilig	Populatiegrootte: 106.766 inwoners
Onveilig	

y COVID-19 case notification rate per 100 000, s 36-37

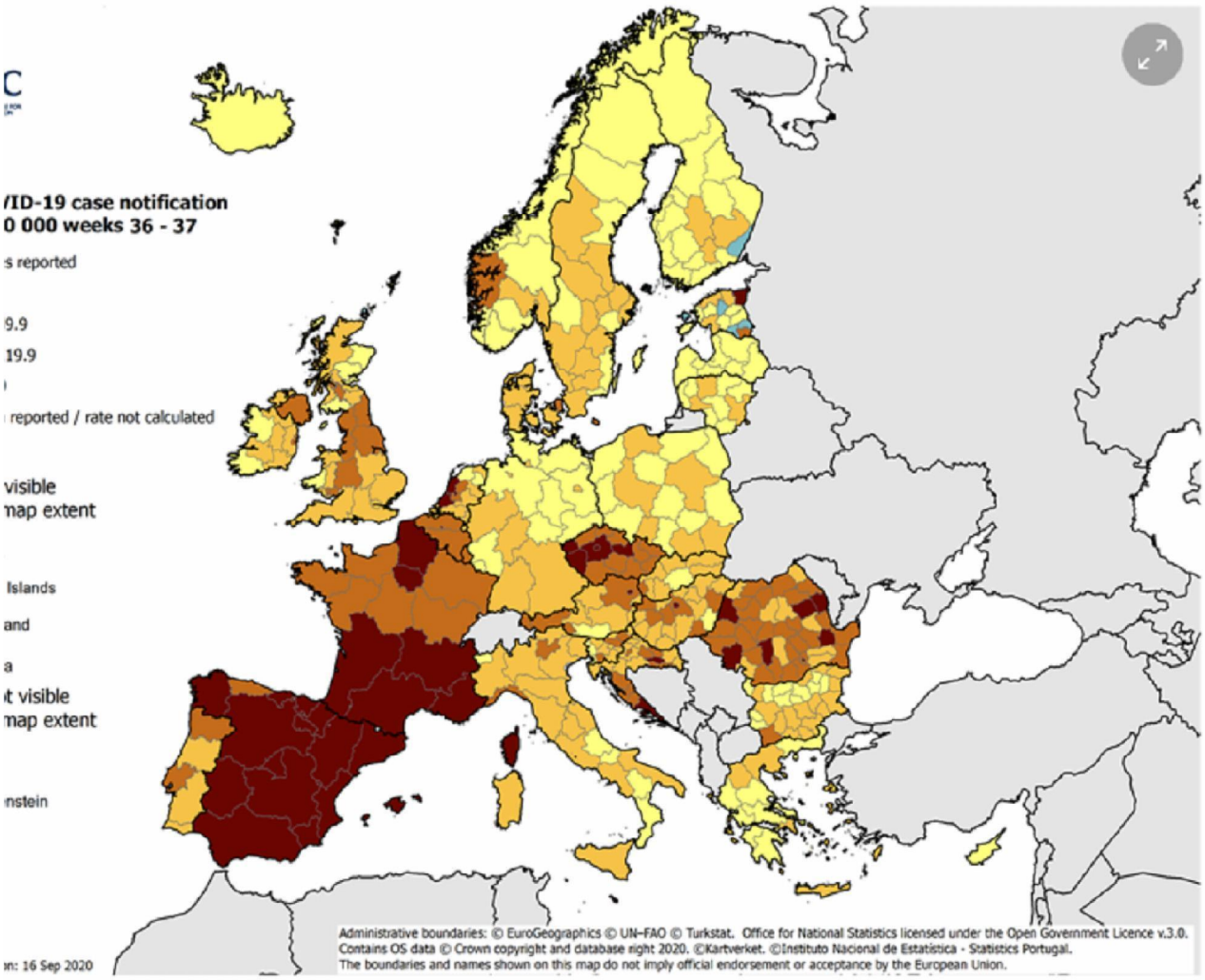

)VID-19 case notification rate per 100 000



)VID-19 case notification rate per 100 000



Auslastung
Mi KW 37 Mi …
in %
0,3%
0,5%
1,2%

0,5%
1,2%
3,0%
1,4%

GERAADPLEEGDE BRONNEN
=location&pickerSort=asc
https://ourworldindata.org/coronavirus-testing#how-many-tests-are-performed-each-day
https://www.ecdc.europa.eu/en/covid-19/country-overviews
Epidemiologische rapportages en OSIRIS
Diplomatieke posten
https://www.ecdc.europa.eu/en/covid-19/country-overviews
https://datastudio.google.com/embed/reporting/c14a5cfc-cab7-4812-848c-0369173148ab/page/giyUB

https://covid19.ucy.ac.cy/
https://www.sst.dk/en/English/Corona-eng/COVID-19-updates-Statistics-and-charts
https://www.rki.de/DE/Content/InfAZ/N/Neuartiges_Coronavirus/Situationsberichte/2020-08-26-en.pdf?__blob=publicationFile

https://www.santepubliquefrance.fr/dossiers/coronavirus-covid-19/coronavirus-chiffres-cles-et-evolution-de-la-covid-19-en-france-et-dans-le-monde#block-266156	https://www.santepubliquefrance.fr/doss
Public health site is verouderd. (muv advies voor reizigers) https://eody.gov.gr/en/	
https://www.covid.is/sub-categories/areas-with-risk-of-infection	
https://www.epicentro.iss.it/en/coronavirus/sars-cov-2-dashboard	
https://www.koronavirus.hr/en	

https://gouvernement.lu/en/dossiers.gouv_msan%2Ben%2Bdossiers%2B2020%2Bcorona-virus.html
https://deputyprimeminister.gov.mt/en/health-promotion/covid-19/Pages/covid-19-infographics.aspx
https://corona-ampel.gv.at/corona-kommission/bewertungskriterien/
https://covid19.min-saude.pt/relatorio-de-situacao/

https://cnecovid.isciii.es/covid19/	
https://koronavirus.mzcr.cz/en/covid-19-risk-score-for-czech-districts/	https://onemocneni-aktualne.mzcr.cz/cov
https://coronavirus.data.gov.uk/cases	
https://www.government.se/government-policy/the-governments-work-in-response-to-the-virus-responsible-for-covid-19/	https://experience.arcgis.com/experience
https://www.bag.admin.ch/bag/en/home/krankheiten/ausbrueche-epidemien-pandemien/aktuelle-ausbrueche-epidemien/novel-cov/situation-schweiz-und-international.html#-640157857	

https://covid19.saglik.gov.tr/
https://dosyamerkez.saglik.gov.tr/Eklenti/38284,covid-19-weekly-situation-report---31-weekpdf.pdf?0&_tag1=794124B94E119EE6BC4BBE6E7CC29E41373E0097

ion rate per 100 000,

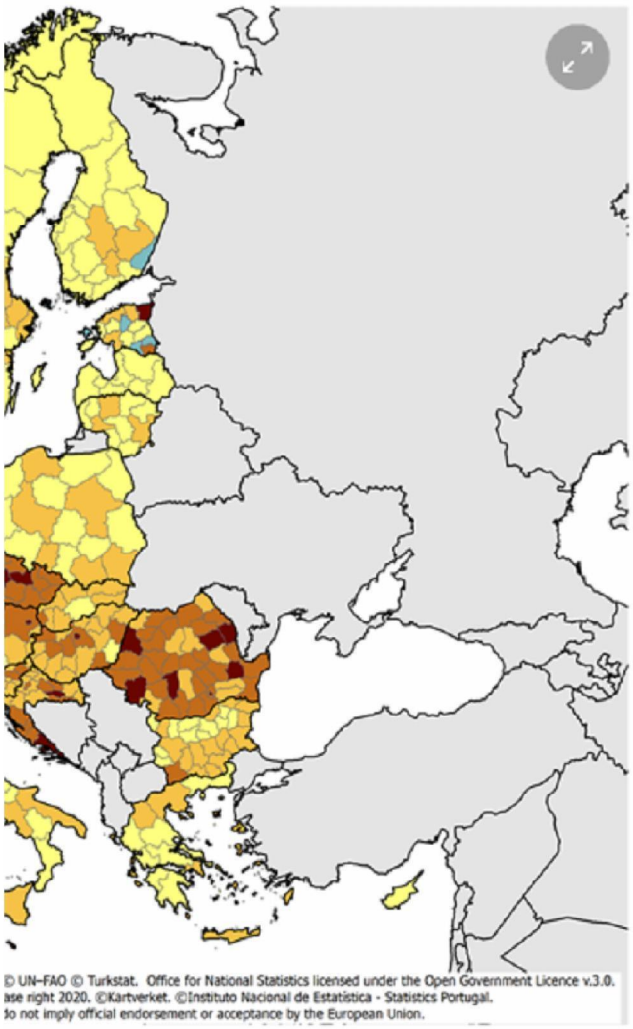

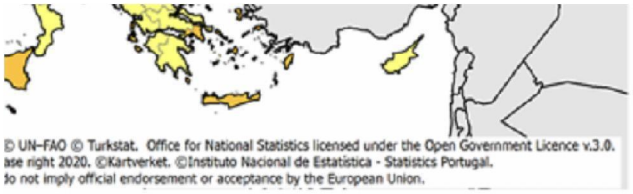
© UN-FAO © Turkstat. Office for National Statistics licensed under the Open Government Licence v.3.0.
ase right 2020. ©Kartverket. ©Instituto Nacional de Estatística - Statistics Portugal.
lo not imply official endorsement or acceptance by the European Union.

iers/coronavirus-covid-19/coronavirus-chiffres-cles-et-evolution-de-la-covid-19-en-france-et-dans-le-monde#b

id-19

/19fc7e3f61ec4e86af178fe2275029c5

lock-266156

Dataverzameling voor beoordeling veilige landen in Europa

Indicator 1: Aantal vastgestelde SARS-CoV-2-besmettingen/100,000 inwoners/14 dagen. De bovengrens die hie veranderingen in de epidemie in Nederland van dagen. De incidentie in Nederland en gemiddeld in de EU was b of waarschuwingen nodig zijn. Regionaal wordt nu net als in Nederland 100/100k/14dagen als grens gehanteer

Indicator 2: Worden er voldoende testen uitgevoerd? Uitgangspunt: grens van minimaal 40/100.000 per dag (< rekening gehouden worden met een mogelijk hogere incidentie doordat meer gevallen worden vastgesteld da
Indicator 3: Indien niet wordt voldaan aan indicator 1 (= bij 20-50 positieve testen/2 weken/100.000) en/of aan **Analyseren trend** (uitbraken? Regionaal of landelijk? Risico's voor reiziger?) en **controleren veranderingen in te**
Sterke stijging aantal gevallen bij onveranderd testbeleid: negatief advies;
Onduidelijke trend of lichte stijging en/of veranderingen testbeleid: positief advies met heranalyse na 1 week;
Continue stijging gevallen, niet verklaarbaar door veranderingen in testbeleid: negatief advies.
Indicator 4: Aantal meldingen van COVID-19 gevallen met een recente reisgeschiedenis naar een onveilig land. D waarvan de gegevens uit OSIRIS worden verkregen. Omdat dit geen incidenties betreft worden de aantallen ge de populatiegrootte van het land en de bovengenoemde incidentiecijfers.
Indicator 5: Advies vanuit het Signaleringsoverleg over signalen van uitbraken en sterk toegenomen regionale v
Indicator 6: Bij een stijgende trend in de incidentie of onvoldoende inzichtelijke situaties worden op verzoek va dat land, de teststrategie, de regionale verdeling van de incidentie, de maatregelen die in het land worden geno

EU/EEA landen & UK	Indicator 0.1: confirmed cases per miljoen inwoners/7 dgn	**Indicator 1: confirmed cases per 100.000 inw./14 dgn**	**Indicator 2: aantal testen per 100.000/dag**
België	81.17	**113.6**	**292**

Bulgarije	18.65	**26.1**	**58**
Cyprus	12.72	**17.8**	**De testincidentie wordt berekend uit cijfers van de website van Cyprus en ligt tussen 250 en 350/100k/14d.**
Denemarken	90.52	**126.7**	**720**
Duitsland	20.91	**29.3**	**191**
Estland	27.35	**38.3**	**176**
Finland	12.12	**17.0**	**144**

Frankrijk	159.69	**223.6**	**227**
Griekenland	30.13	**42.2**	**105**
Hongarije	88.58	**124.0**	**114**
Ierland	54.82	**76.7**	**241**
IJsland (EEA/EFTA)	102.56	**143.6**	**392**
Italië	25.77	**36.1**	**89**

Kroatië	48.27	**67.6**	**129**
Letland	5.91	**8.3**	**123**
Liechtenstein (EEA/EFTA)	18.73	**26.2**	***No data***
Litouwen	21.88	**30.6**	**163**
Luxemburg	167.05	**233.9**	**267**
Malta	116.15	**162.6**	**408**
Noorwegen (EEA/EFTA)	19.05	**26.7**	**200**
Oostenrijk	81.74	**114.4**	**169**
Polen	21.01	**29.4**	**50**

Portugal	65.04	91.1	190
Roemenië	69.43	97.2	105
Slovenië	49.54	69.4	127
Slowakije	30.43	42.6	74
Spanje	241.69	338.4	181
Tsjechië	190.25	266.4	165
Verenigd Koninkrijk (UK)	61.71	86.4	341
Zweden	24.82	34.7	202
Zwitserland (EFTA)	48	67.2	137

Marokko	58.14	81.4	61
Turkije	19.79	27.7	127

Servie	10.25	14.4	94
Bosnie Hecegovina	78.94	110.5	*no data*

Noord-Macedonie	64.59	90.4	*no data*
Montenegro	472.43	661.4	*no data*
Kosovo	32.89	46.0	*no data*
Albanie	49.34	69.1	*no data*

Nederland	112.09	156.9	152

Andorra	449.29	629.0	*no data*
Belarus	23.46	32.8	107
Faeroe Islands	58.47	81.9	*no data*
Gibraltar	89.04	124.7	*no data*
Guernsey	6.39	8.9	*no data*
Isle of Man	1.68	2.4	*no data*
Jersey	16.96	23.7	*no data*
Monaco	69.16	96.8	*no data*
Moldavie	131.46	184.0	*no data*
Oekraine	60.68	85.0	60
Rusland	41.08	57.5	215
San Marino	0	0.0	*no data*
Vaticaanstad	0	0.0	*no data*

Aruba	686.41	961.0	*no data*
Bonaire St. Eustatius & Saba	196.14	274.6	*no data*
Curacao	106.21	148.7	*no data*
Sint Maarten	149.91	209.9	*no data*
Sint Eustachius	*196.14*	274.6	*no data*
Saba	*196.14*	274.6	*no data*

23/9/2020 Confirmed cases Balkan:

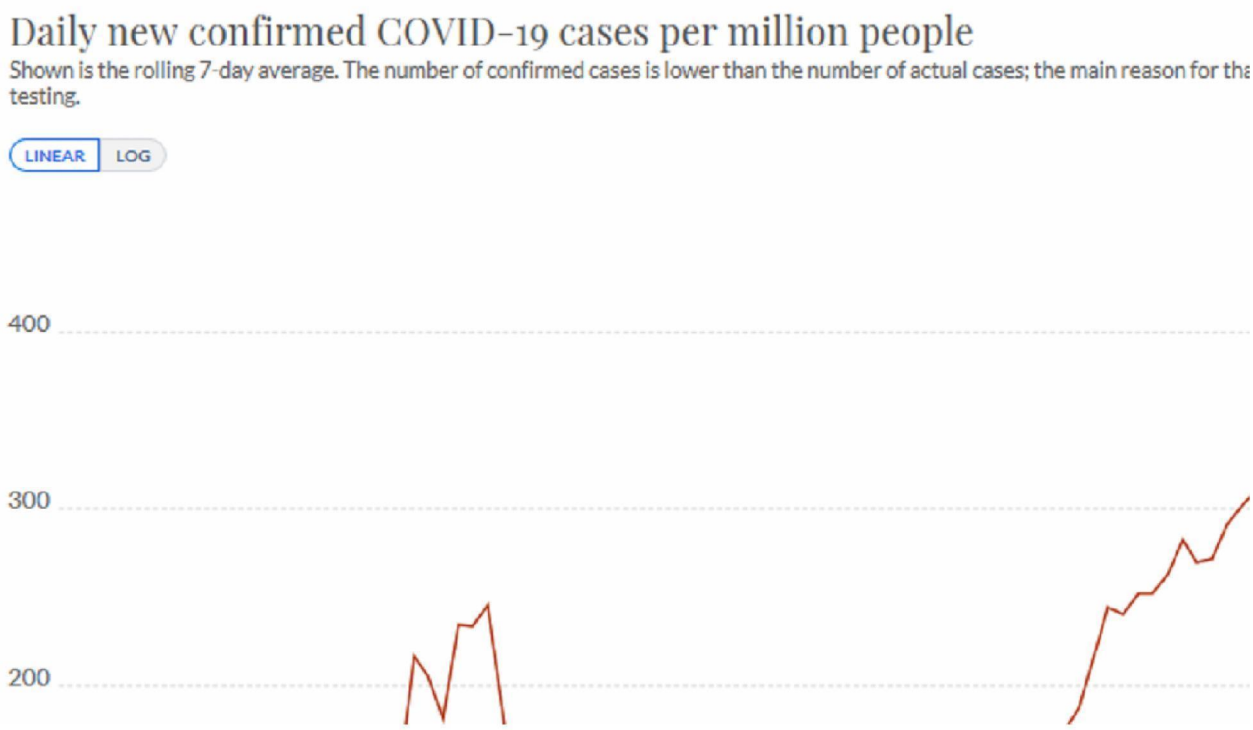

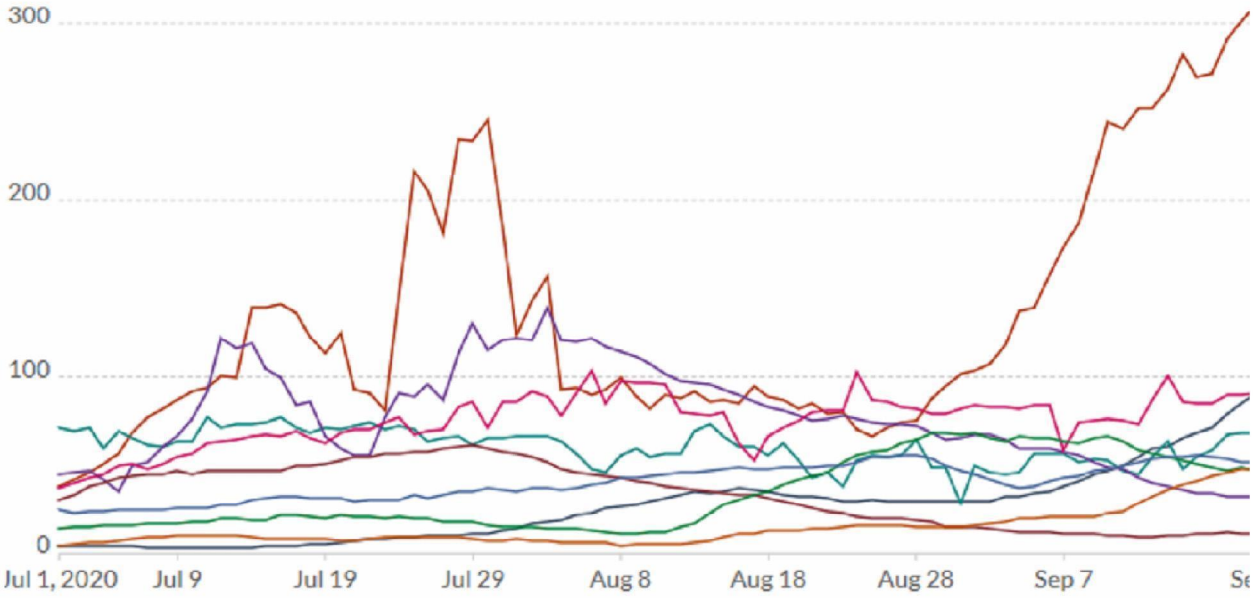

Source: European CDC – Situation Update Worldwide – Last updated 23 September, 10:05 (London time)

23/9/2020 Confirmed cases Oost Europa:

Daily new confirmed COVID-19 cases per million people

Shown is the rolling 7-day average. The number of confirmed cases is lower than the number of actual cases; the main reason for th testing.

LINEAR LOG

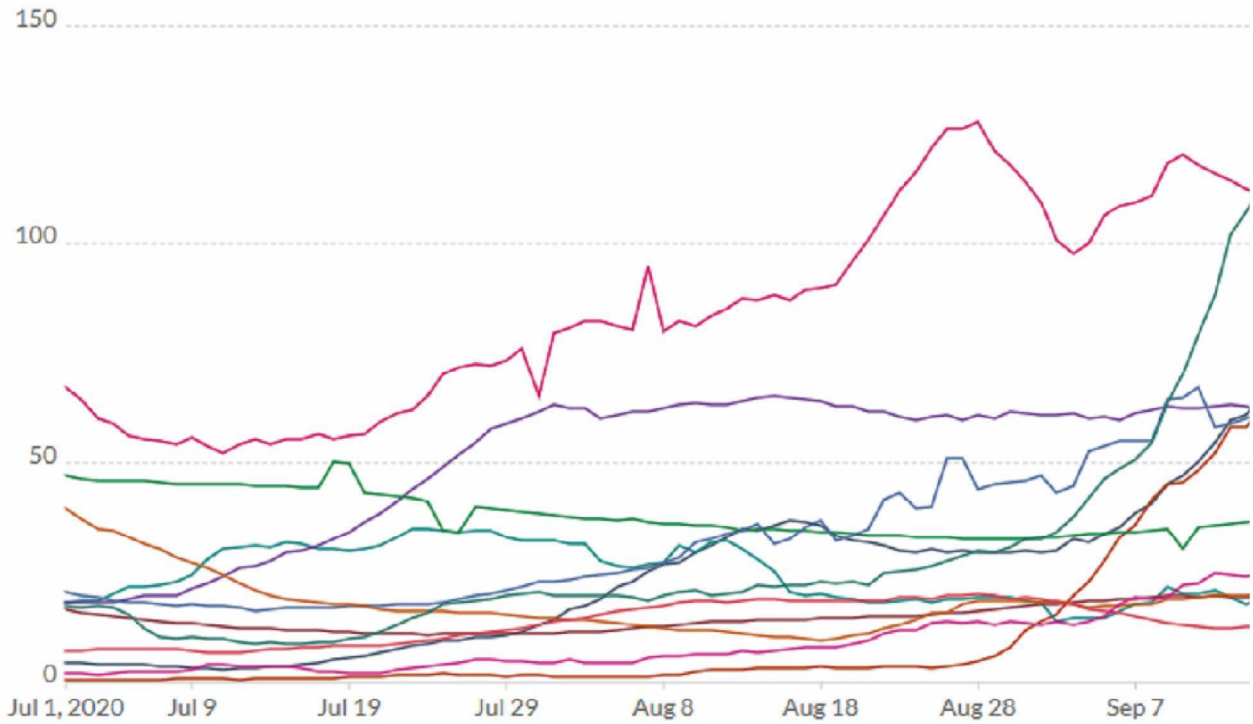

Source: European CDC – Situation Update Worldwide – Last updated 23 September, 10:05 (London time)

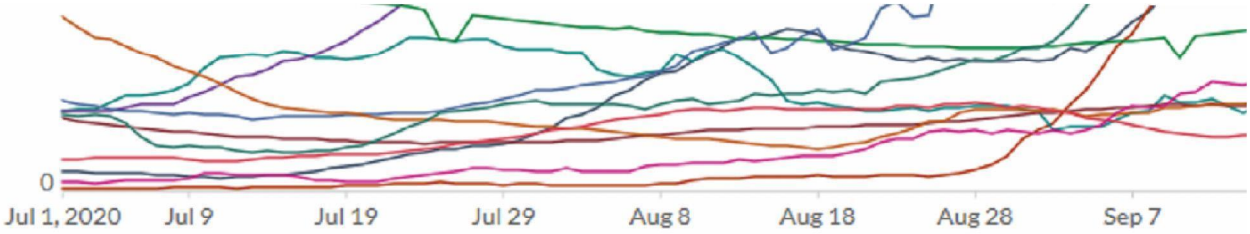

Source: European CDC – Situation Update Worldwide – Last updated 23 September, 10:05 (London time)

23/9/2020 Confirmed cases Noord Europa:

Daily new confirmed COVID-19 cases per million people

Shown is the rolling 7-day average. The number of confirmed cases is lower than the number of actual cases; the main reason for th testing.

LINEAR LOG

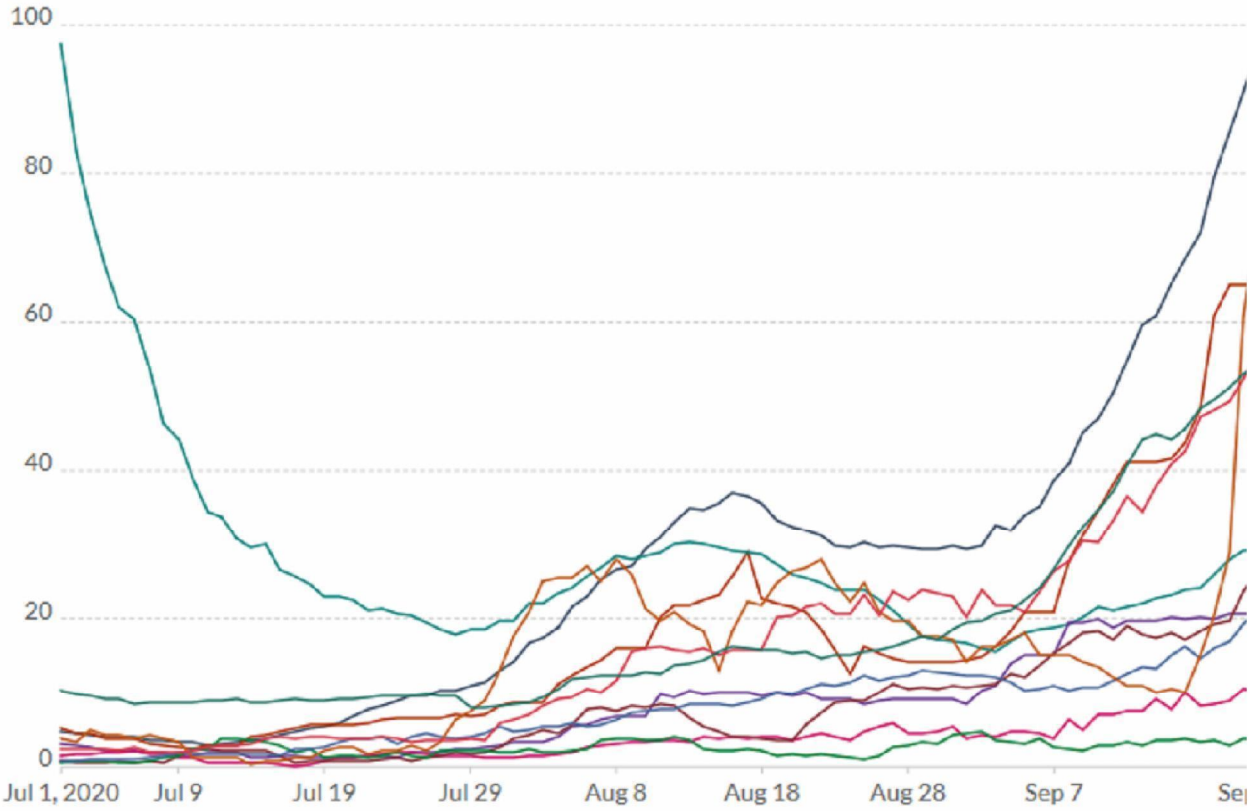

Source: European CDC – Situation Update Worldwide – Last updated 23 September, 10:05 (London time)

23/9/2020 Confirmed cases West Europa:

Daily new confirmed COVID-19 cases per million people

Shown is the rolling 7-day average. The number of confirmed cases is lower than the number of actual cases; the main reason for tha testing.

LINEAR LOG



Daily new confirmed COVID-19 cases per million people

Shown is the rolling 7-day average. The number of confirmed cases is lower than the number of actual cases; the main reason for tha testing.

LINEAR LOG

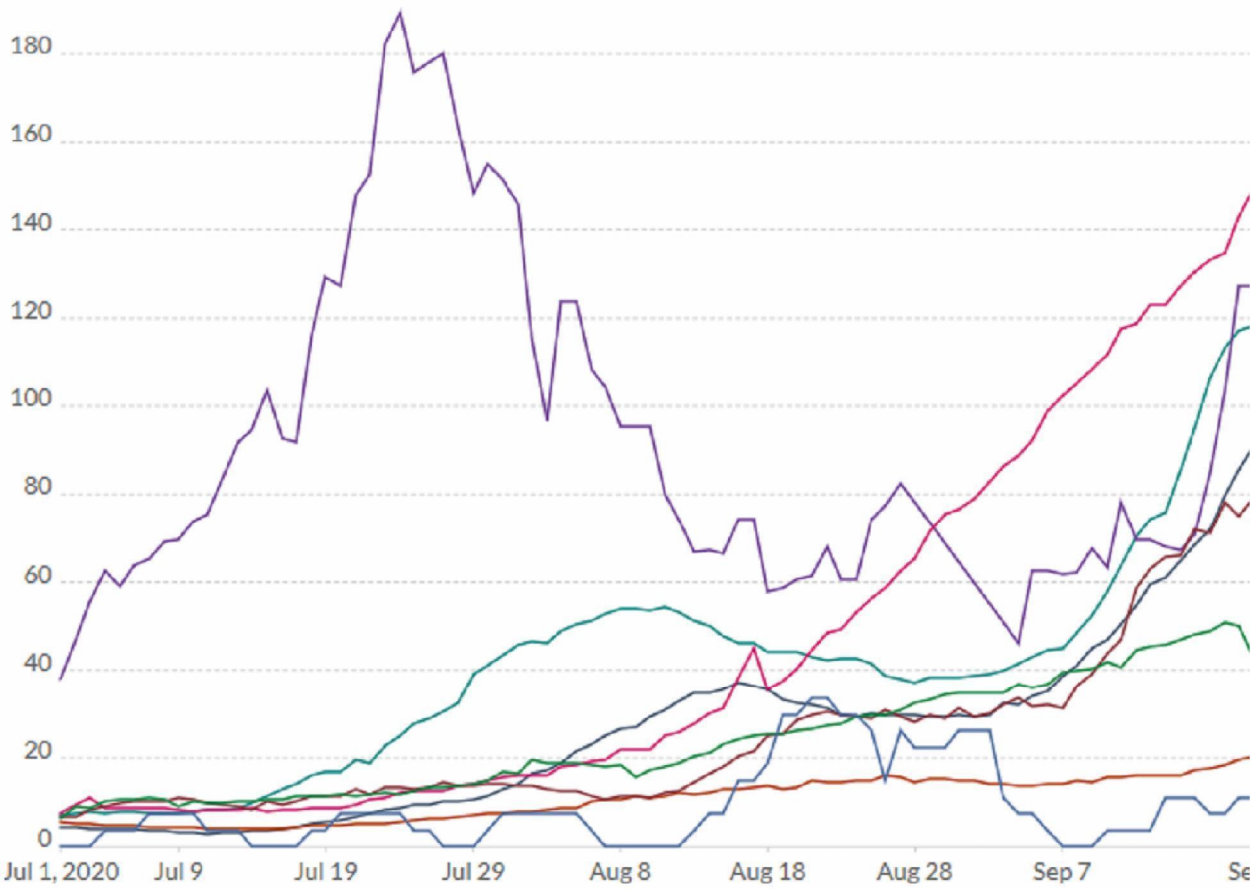

Source: European CDC – Situation Update Worldwide – Last updated 23 September, 10:05 (London time)

23/9/2020 Confirmed cases Zuid Europa:

Daily new confirmed COVID-19 cases per million people

Shown is the rolling 7-day average. The number of confirmed cases is lower than the number of actual cases; the main reason for tha testing.

LINEAR LOG



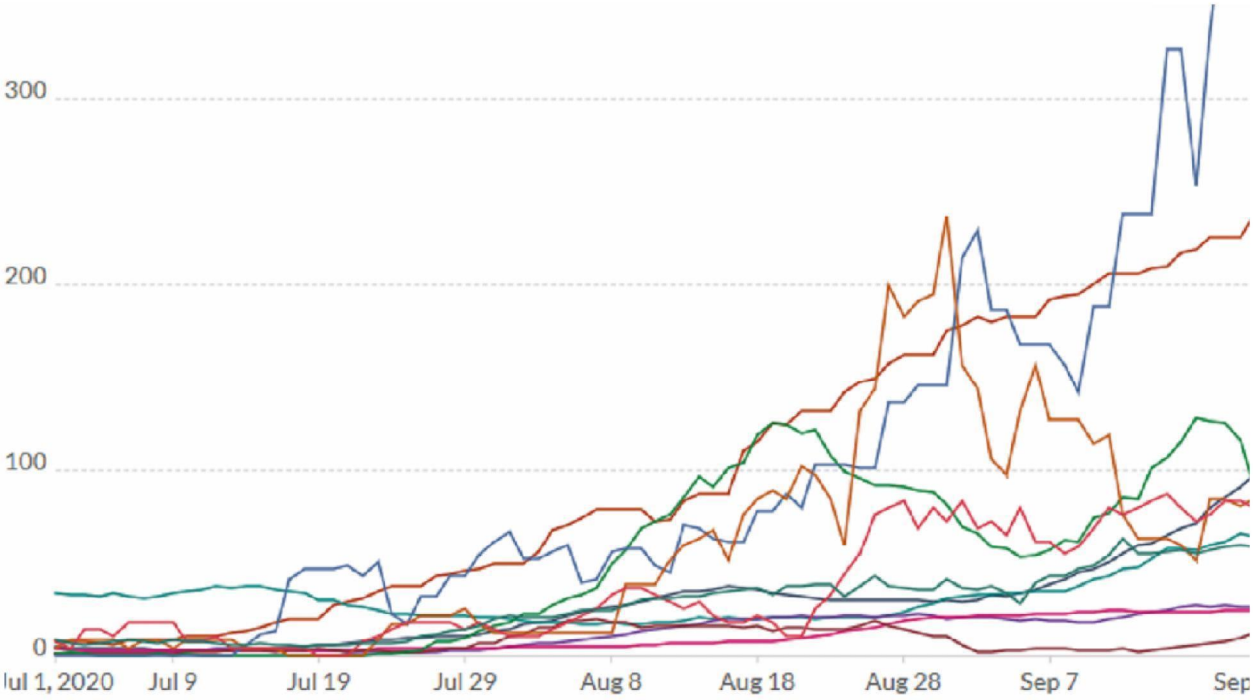

Source: European CDC – Situation Update Worldwide – Last updated 23 September, 10:05 (London time)

23/9/2020 Confirmed cases regio's Belgie

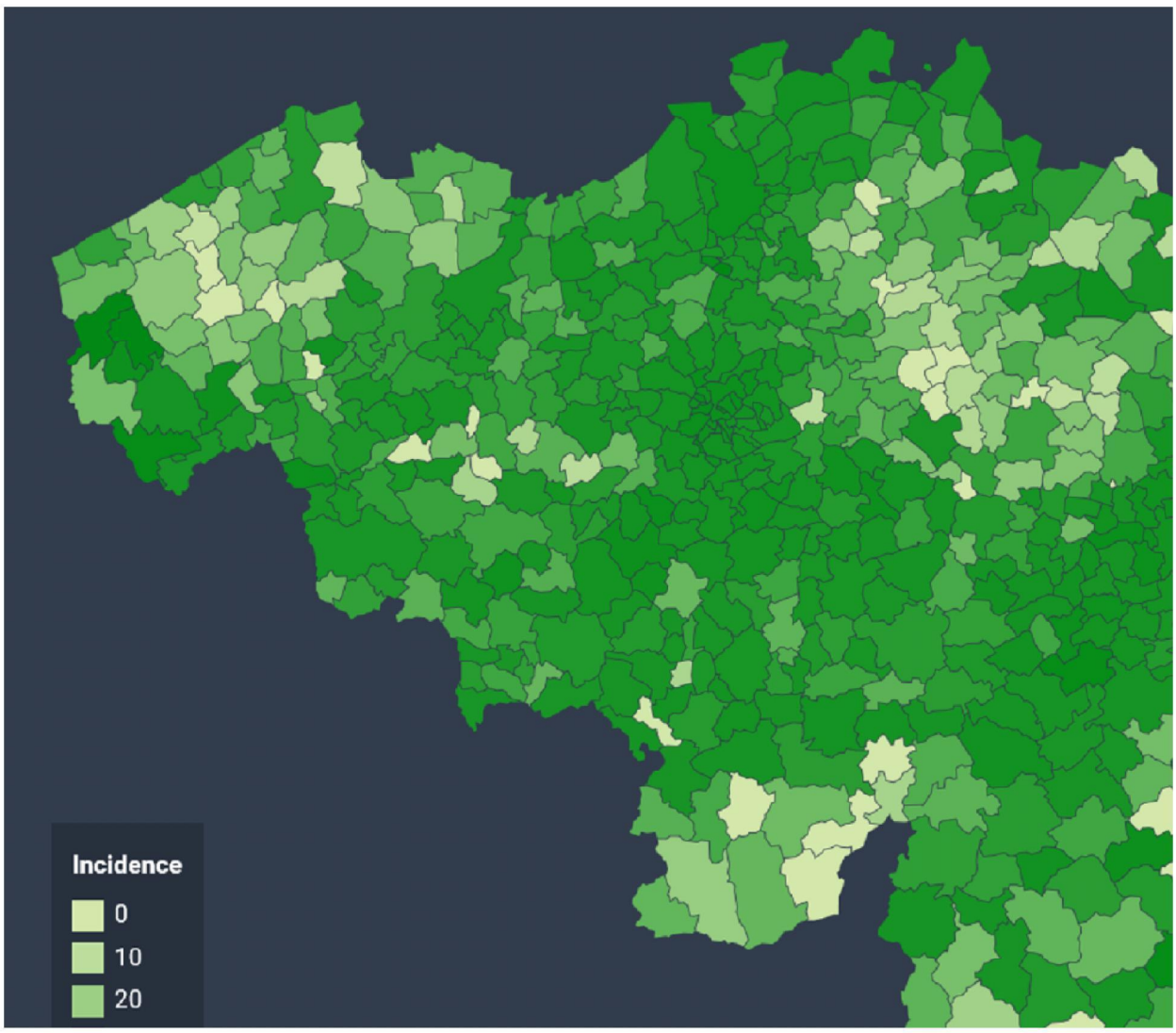



Province	Total Cases	Incidence Last 14 days*	Cases Last 7
WestVlaanderen	9.419	71,7	480
OostVlaanderen	10.597	93,2	818
Antwerpen	19.410	152,2	1.719
VlaamsBrabant	8.652	112,3	856
Limburg	8.561	60,7	270
Brussels	14.998	279,6	2.103
Hainaut	10.547	101,9	866
BrabantWallon	2.976	175,6	501
Namur	3.630	83,9	268
Liège	11.659	191,6	1.354
Luxembourg	2.145	89,6	165

* We exclude the last 4 days, counting from today included, which are not yet consolidated.

The Δ change is the comparison (absolute number of cases) to the previous period of the same length (7 days)

23/9/2020 Kaart Cyprus, incl. overzicht dagelijkse confirmed cases en testdata

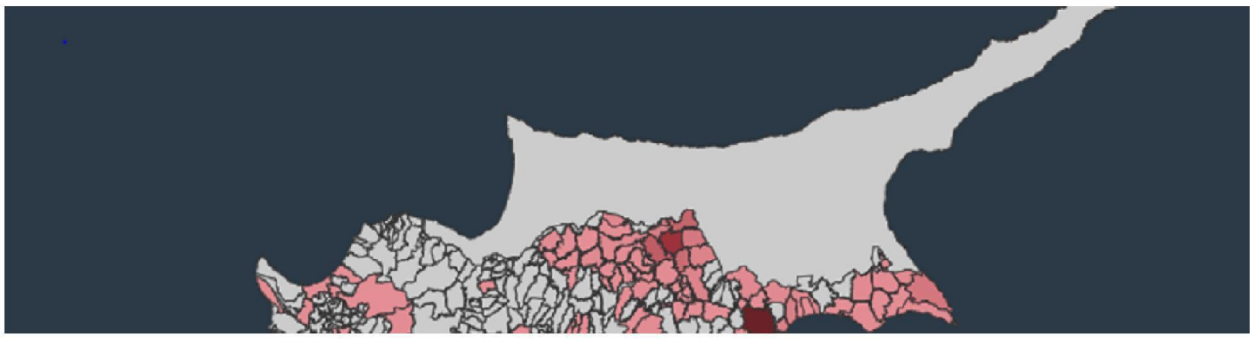

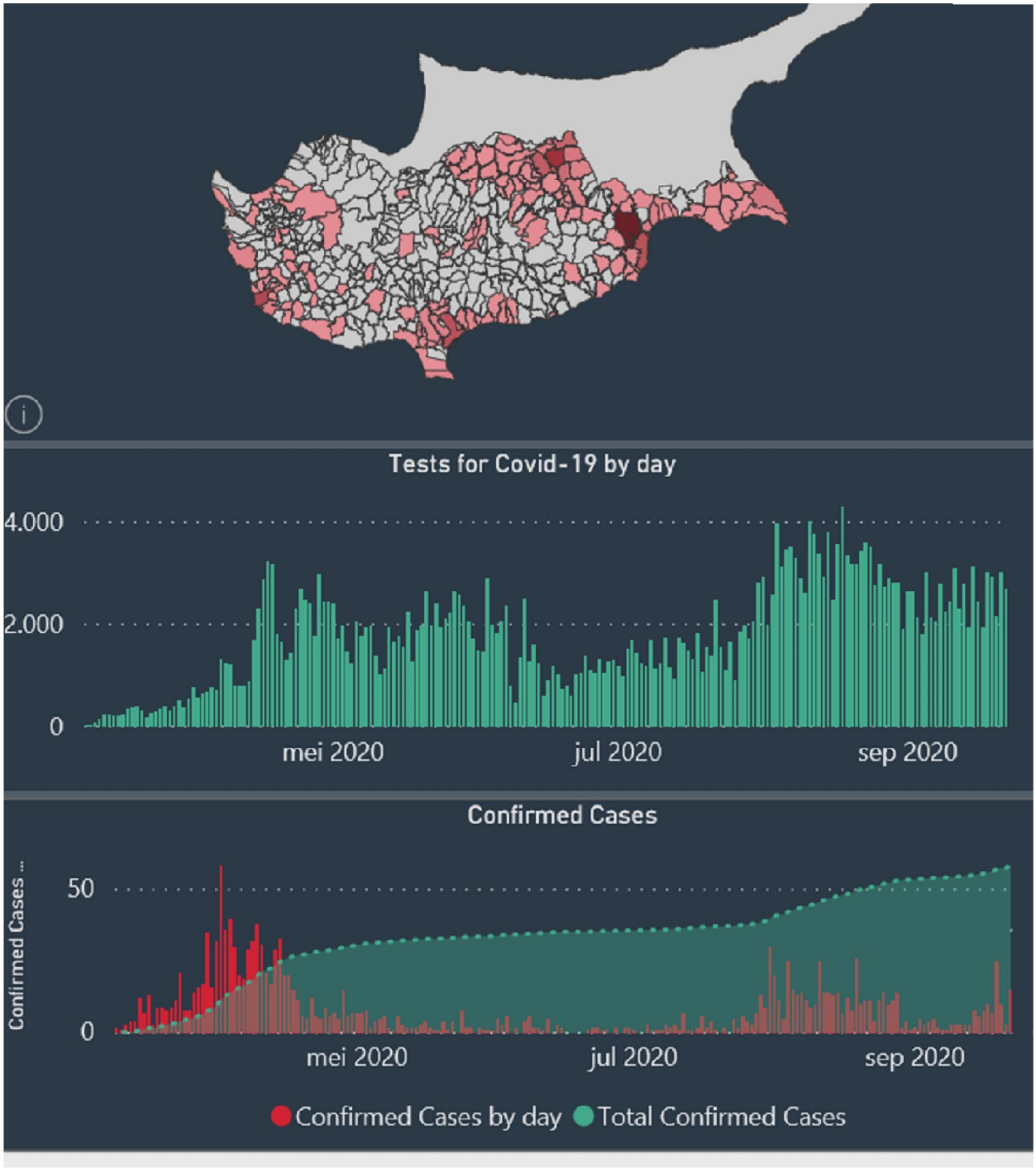

23/9/2020 Kaart RKI Duitsland:

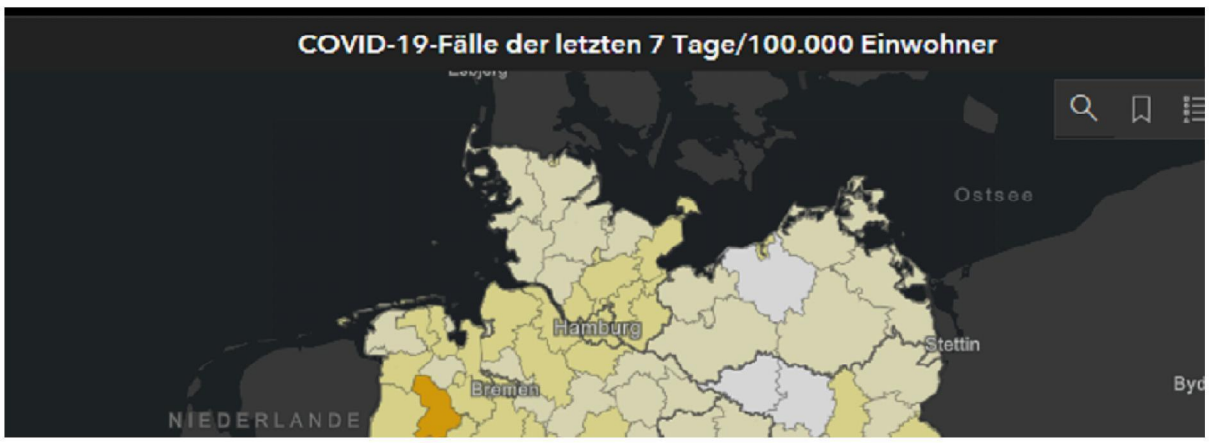

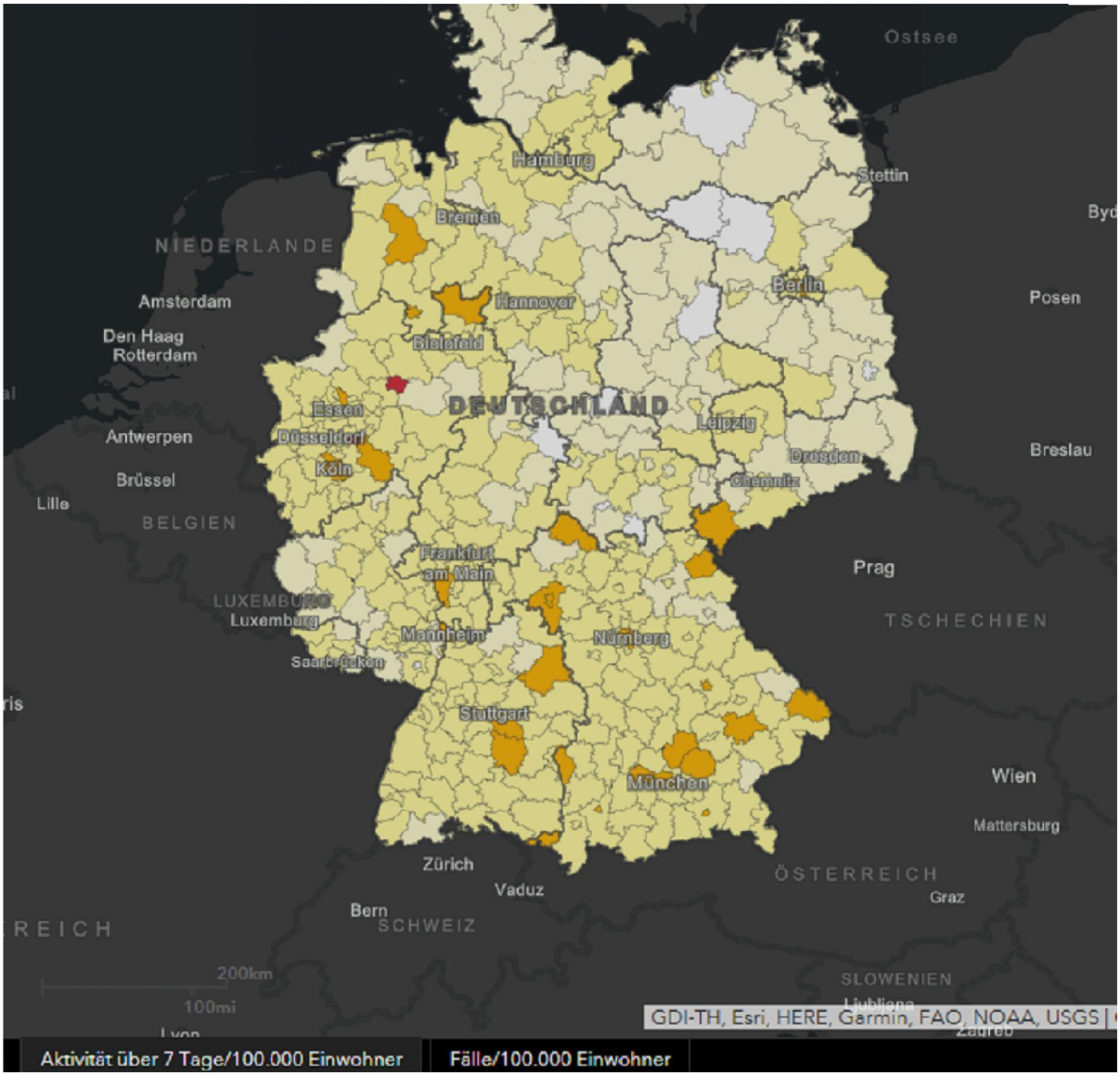

23/9/20 Incidentie confirmed cases departementen Frankrijk:

2020-09-13-2020-09-19

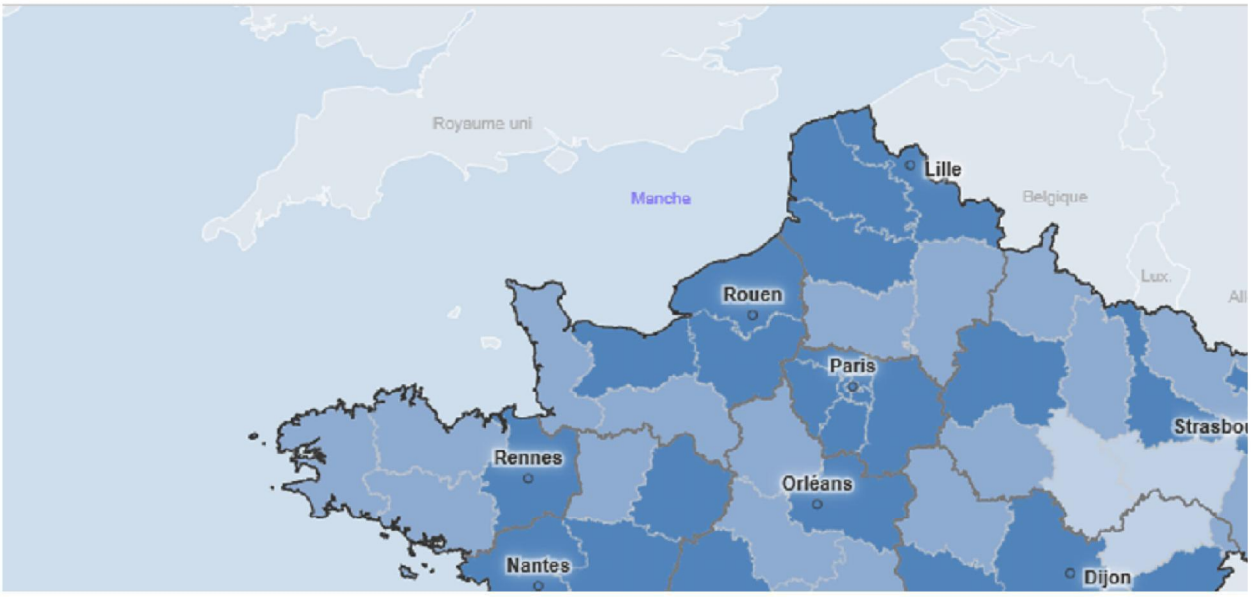

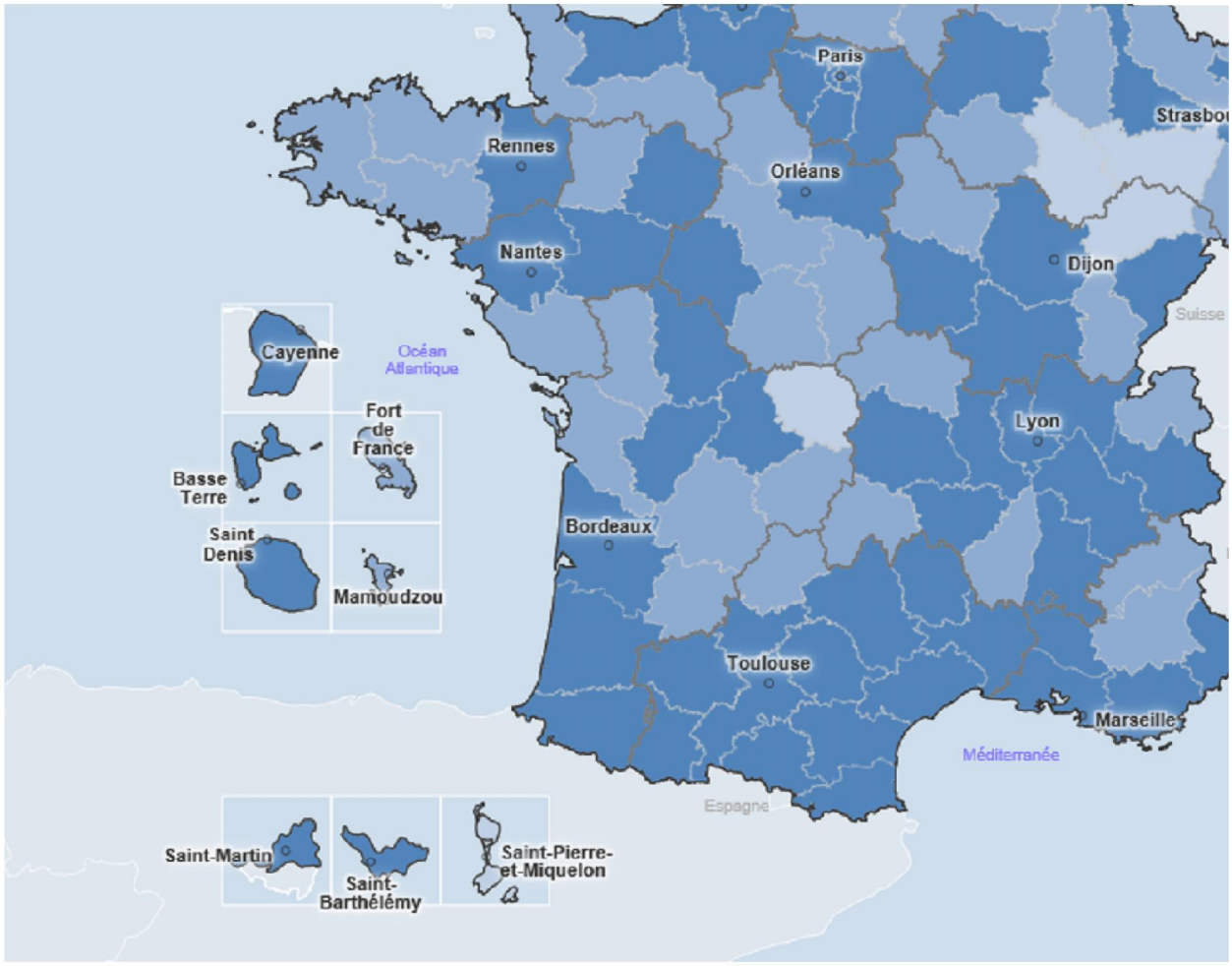

23/9/2020 Incidentie week 38 Spanje:

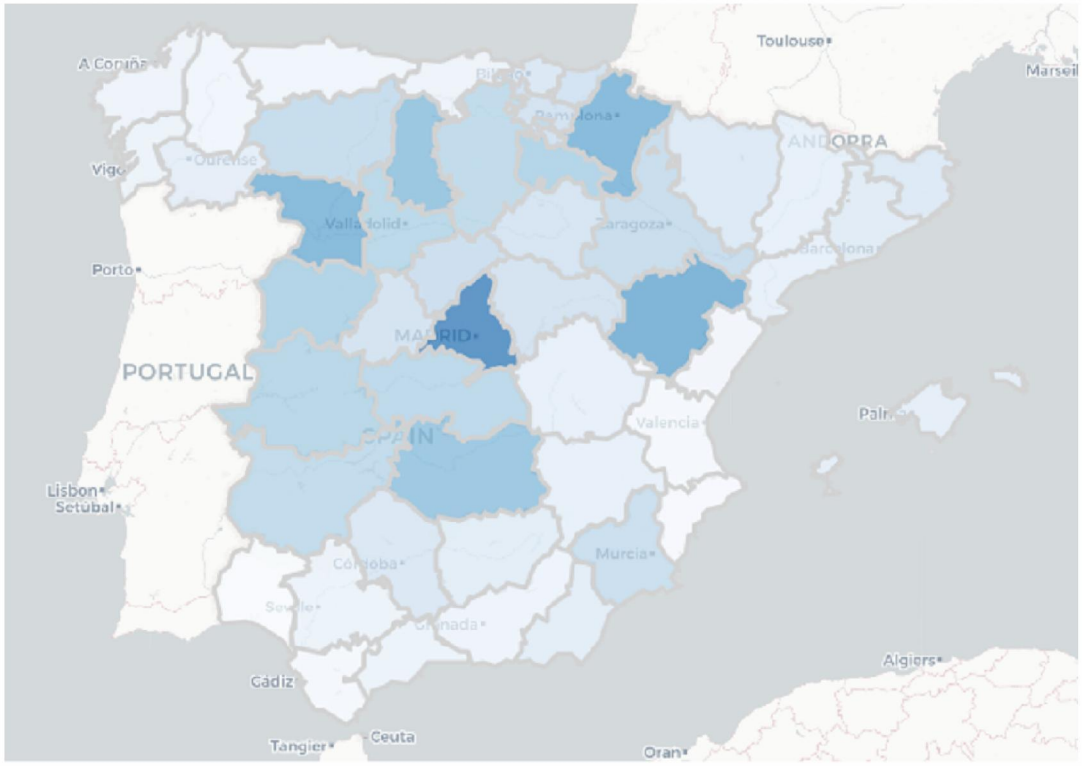

por semana epidemiológica (de lunes a domingo), a partir de las datos individualizados notific



por semana epidemiológica (de lunes a domingo), a partir de los datos individualizados notifica

14-day COVID-19 case notification rate per 100 o weeks 36-37

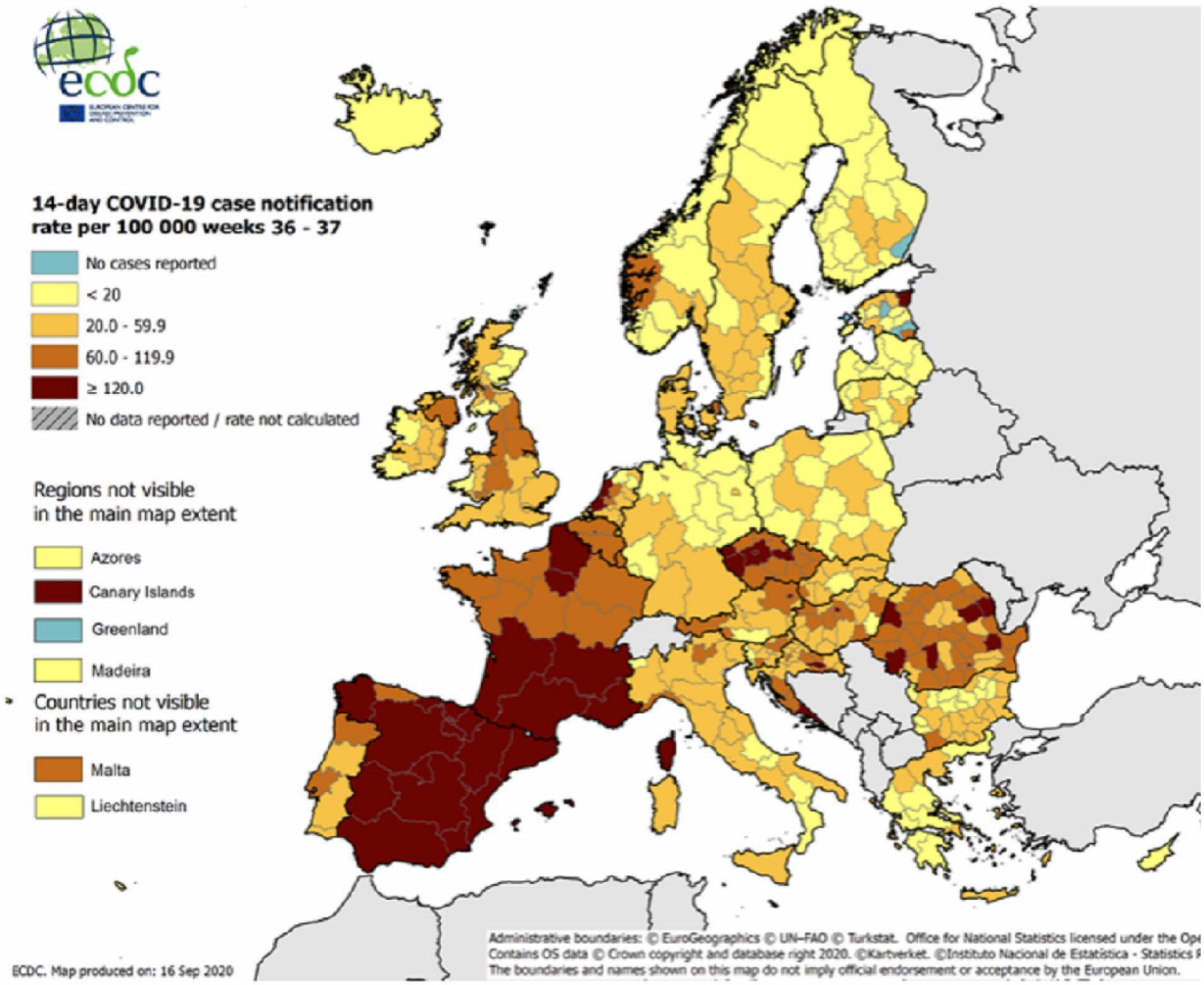

14-day COVID-19 case notification rate per 100 000

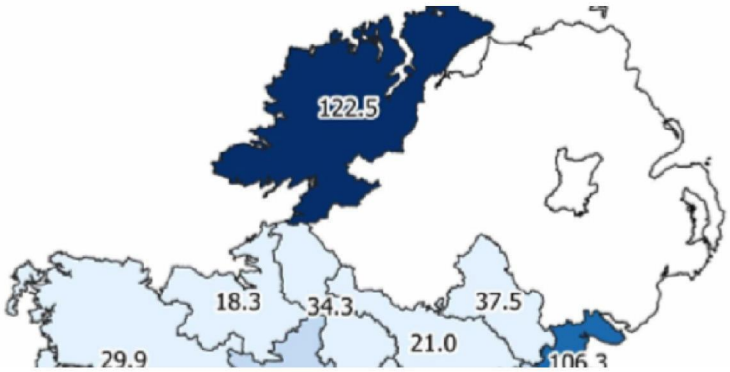

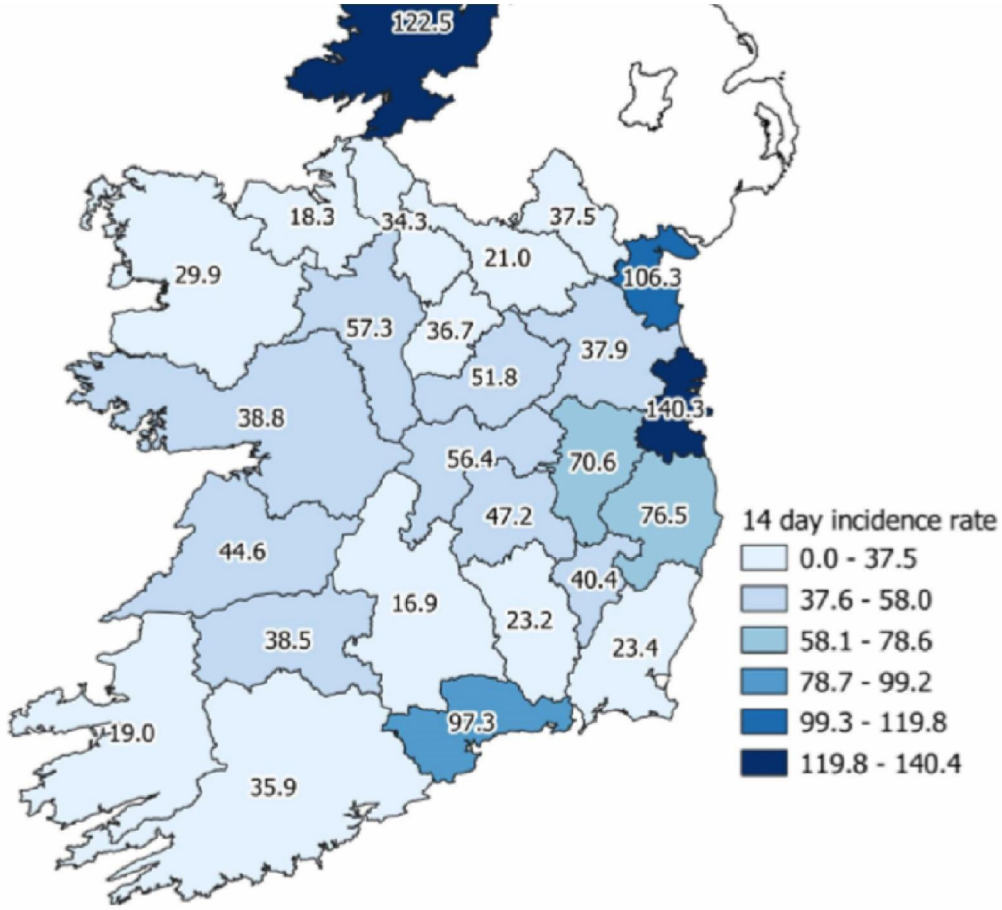

Daily new confirmed COVID-19 cases per million people

Shown is the rolling 7-day average. The number of confirmed cases is lower than the number of actual cases; the main reason for th testing.

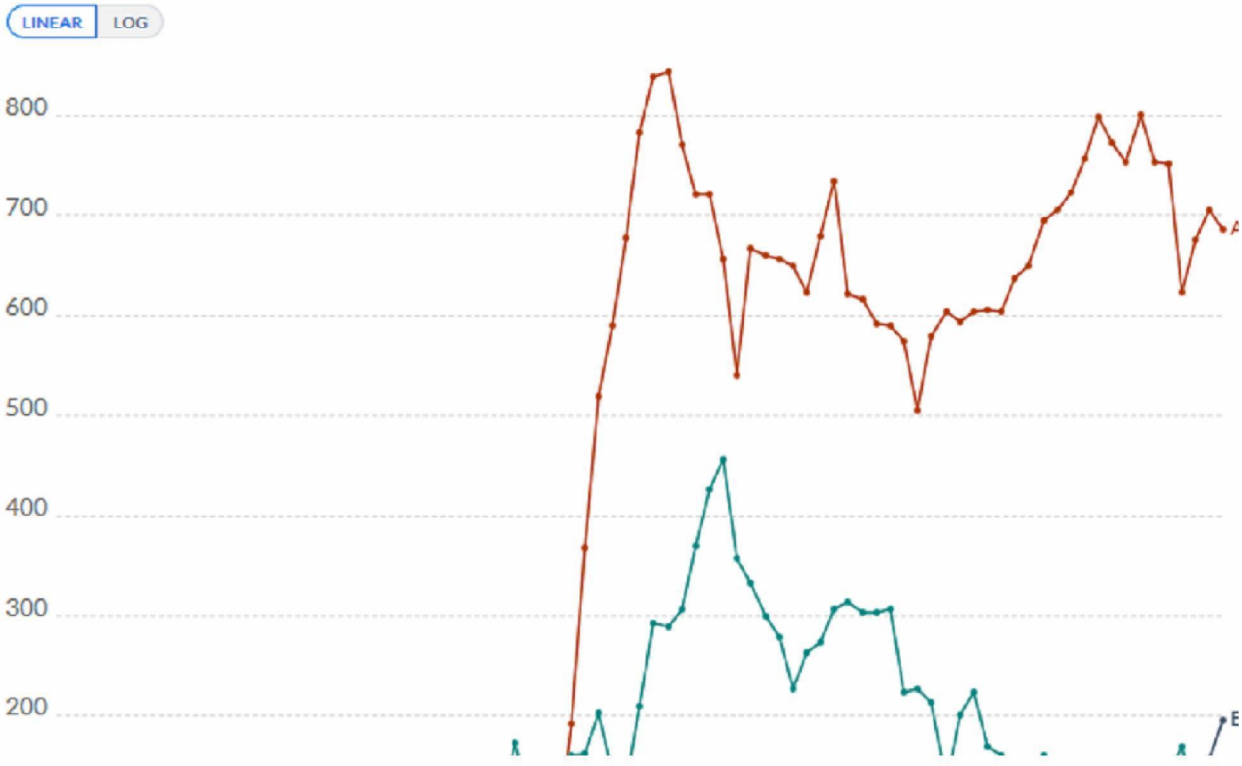

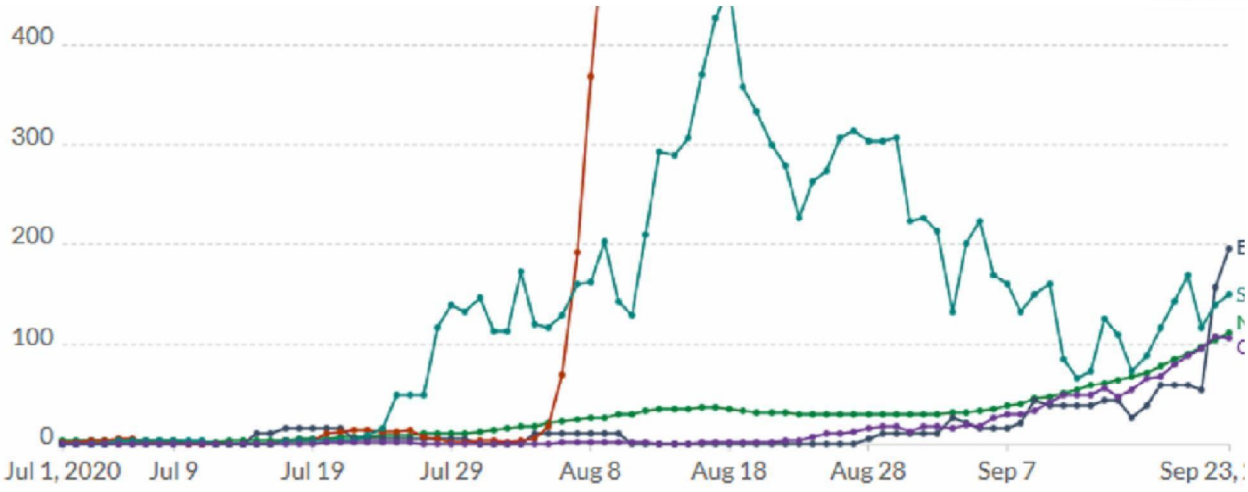

Source: European CDC – Situation Update Worldwide – Last updated 23 September, 14:30 (London time)

Indicator 3: verdere analyse	Indicator 4: Signaleringsoverleg	Indicator 5: importgevallen laatste 7 dagen	Indicator 6: info vanuit diplomatieke posten
De incidentie is verspreid over het land gestegen. In de gemeente Antwerpen is de incidentie gestegen van 203 naar 293/100k/14 dagen. In de Brussel-agglomeratie is de incidentie gestegen van 193 naar 280/100k/14d. In de provincie Luik is de incidentie flink gestegen naar 191/100k/14d. Ook de provincie Waals-Brabant heeft een hoge incidentie van 176/100k/14d.		55	

Blijft stabiel. Test weinig, test positivity rate is stijgende en nu 4%		0	Vanuit de diplomatieke post wordt aangegeven dat er geen specifieke regionale cijfers beschikbaar zijn en kan ons geen beter inzicht geven in de epidemiologie. Het vindpercentage is al geruime tijd rond 5%.
Lichte stijging in aantallen. Volgens site op 22/9 in totaal 2000- 2700 testen per dag (omgerekend tussen de 250-350 test /100.000/per dag) en 15 confirmed cases. Conclusie: De situatie lijkt nog steeds stabiel, met lage incidentie en hoge testincidentie. Cyprus is veilig.		0	
Vooral Kopenhagen en omgeving stijgende incidenties, Faaborg-Midtfyn en Slagelse hebben nu dalende incidenties tot rond de 100. Deze steden en regio's zijn in relatie tot de situatie in Nederland verbeterd, ondanks het gestegen aantal testen dat wordt uitgevoerd. In Aalborg stijgt de incidentie snel. De daling van de incidentie in Odense heeft afgelopen week doorgezet.		0	
De stad Hamm (179.111 inwoners) in NoordRijn Westfalen heeft een cluster: 160 /100.000/2wk		109	
Stijging in aantallen			

Stijgende incidenties worden nog steeds gezien over het hele land. Veel regio's zijn nu ook boven de 100/100k/14d. Bijna alle regio's boven de 50/100k/100d. Gebieden waarvoor nu een waarschuwing geldt in Frankrijk is uitgebreid met Doubs, Gers, Haute Loire, Hautes-Pyrénées, Meurthe et Moselle, Oise, Somme, Saône et Loire en Tarn. Deze gebieden zijn nu dus ook onveilig.		51	
		33	Vanuit de diplomatieke post kwam informatie over de beperkte testfaciliteiten op de eilanden en het beperkte zicht op de epidemiologie omdat negatieve testen niet worden geteld in een deel van de private laboratoria.
Incidenties stijgen in alle grote steden. Boedapest heeft het hoogste aantal besmettingen in het land.		5	
Flinke stijging. Dublin zit op 140 en Donegal op 122. Monitoren.			
Extreme Stijging. Test incidentie is sterk vermeervoudigd. Confirmed cases ook flink gestegen			Input vragen
Ook op subnationaal niveau zijn er geen hoge incidenties.		41	

Test incidentie is flink toegenomen. Regio Split-Dalmatie heeft een hoge incidentie i.v.m. de rest. Vindpercentage is nog boven de 3%. Import sterk afgenomen.		2	Input vragen,
De scherpe stijging is opvallend, zeker gezien de gedaalde testincidentie in de afgelopen weken. Er wordt input gevraagd van de diplomatieke post.		0	Er wordt informatie gevraagd bij de diplomatieke post over een mogelijke verklaring van de snelle stijging in incidentie.
Incidentie is weer gestegen, testincidentie gelijk aan vorige week		0	
Stabiele cijfers			
In Wenen en Innsbruck zijn de incidenties het hoogst, maar recente regionale cijfers ontbreken.		18	Informatie van de diplomatieke post bevestigt het beeld dat wij hebben. Zij geven ook Vorarlberg als onveilig gebied aan, maar dat wordt niet onderbouwd door cijfers. Hier wordt de diplomatieke post verder over bevraagd.
Stijgt in incidentie, en veel op-en-neer-reizende mensen, testen wat weinig		16	

Nog steeds verhoogde incidentie in Taag vallei en Lissabon, maar testincidentie is ook gestegen.		13	Er wordt weer informatie gevraagd bij de diplomatieke post over de regio's AML, Leziria de Tejo en Norte.
Test incidentie gelijk, cases iets toegenomen		0	
ECDC cijfers op subnationaal niveau geven overal incidenties onder de 100, er lijken geen verheffingen of grote uitbraken te zijn.		0	
Cijfers redelijk stabiel. Bratislava hoogste incidentie		0	
Blijvende stijging. Bijna gehele land heeft een incidentie <100 per 100.000/2wk		13	
Extreme Stijging		14	
Er is een stijgende tendens in incidenties in enkele regio's in Wales en Schotland, maar geen grote uitbraken.		0	
		0	
De meeste gevallen zijn in de kantons Geneve, Fribourg en Vaud. De incidentie in die gebieden daalt langzaam. Regionale incidentiecijfers zijn beperkt beschikbaar en zullen weer worden opgevraagd bij de diplomatieke post.		6	Er wordt informatie gevraagd over de incidenties in Fribourg, Geneve en Vaud.

		34	

Extreme stijging			

Flinke stijging			

Extreme stijging			

people

er of actual cases; the main reason for that is limited

Our World in Data

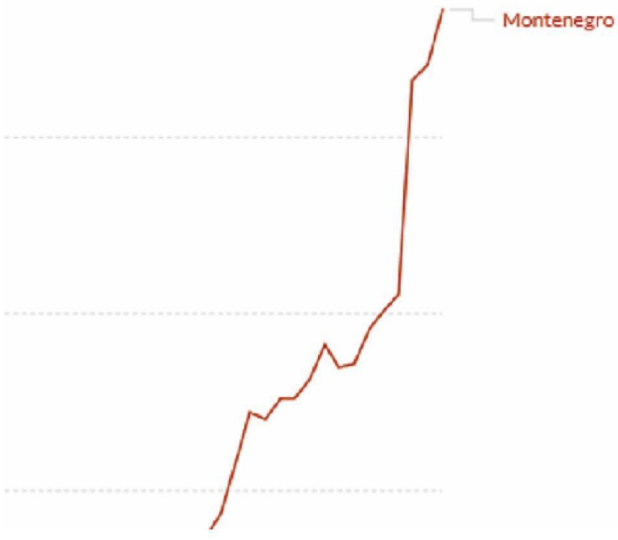

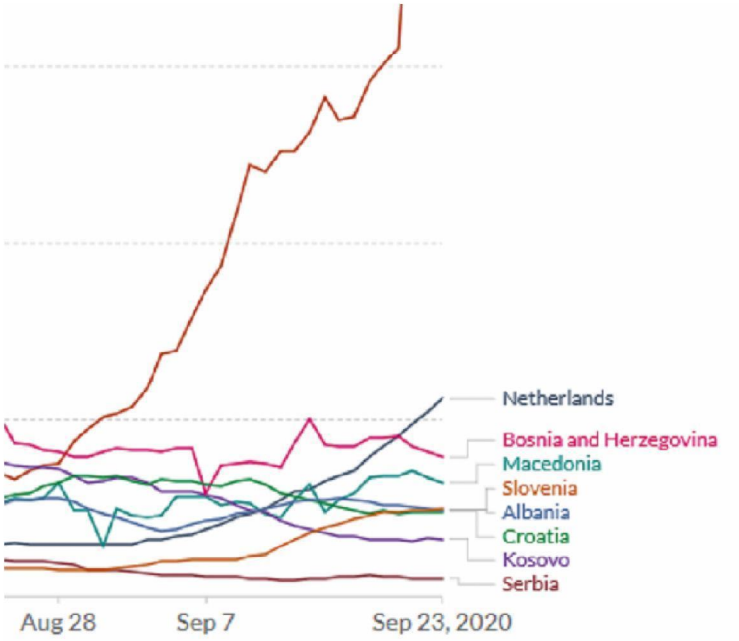

ne) CC BY

people

ber of actual cases; the main reason for that is limited

Our World in Data

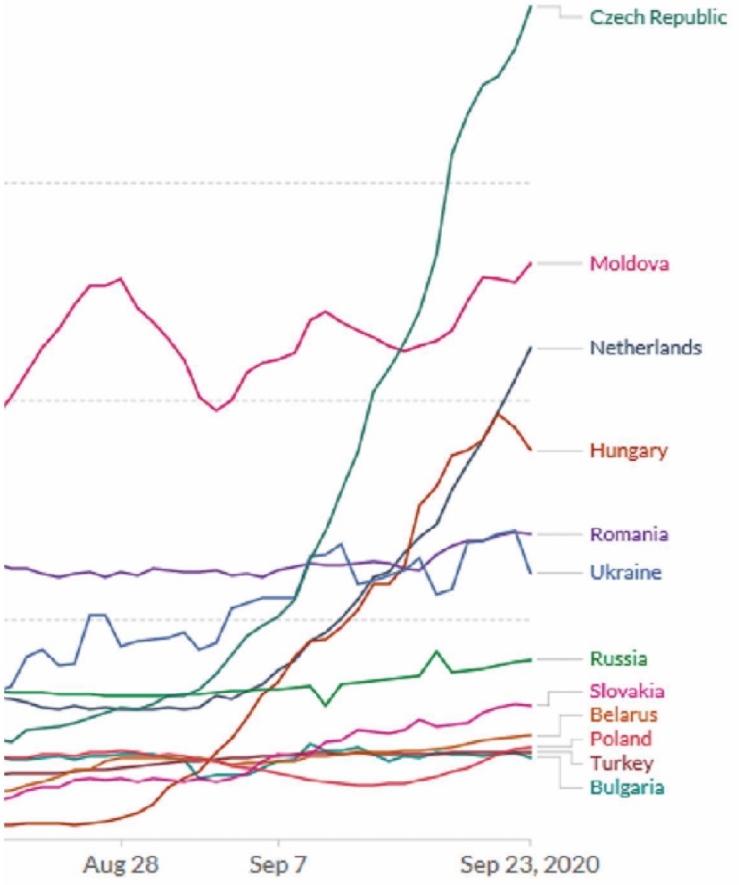

ne) CC BY

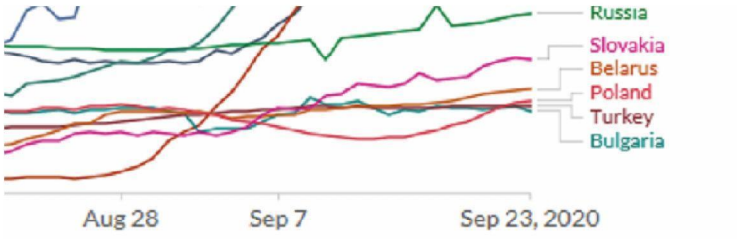

ne) CC BY

people

er of actual cases; the main reason for that is limited

Our World in Data

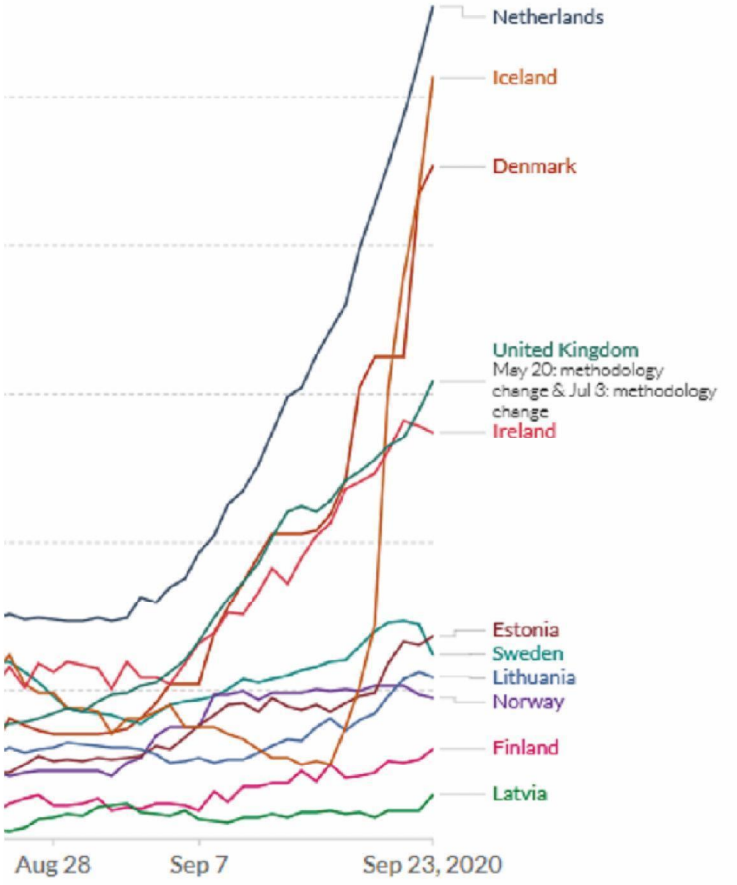

ne) CC BY

people

er of actual cases; the main reason for that is limited

Our World in Data

people

er of actual cases; the main reason for that is limited

Our World in Data

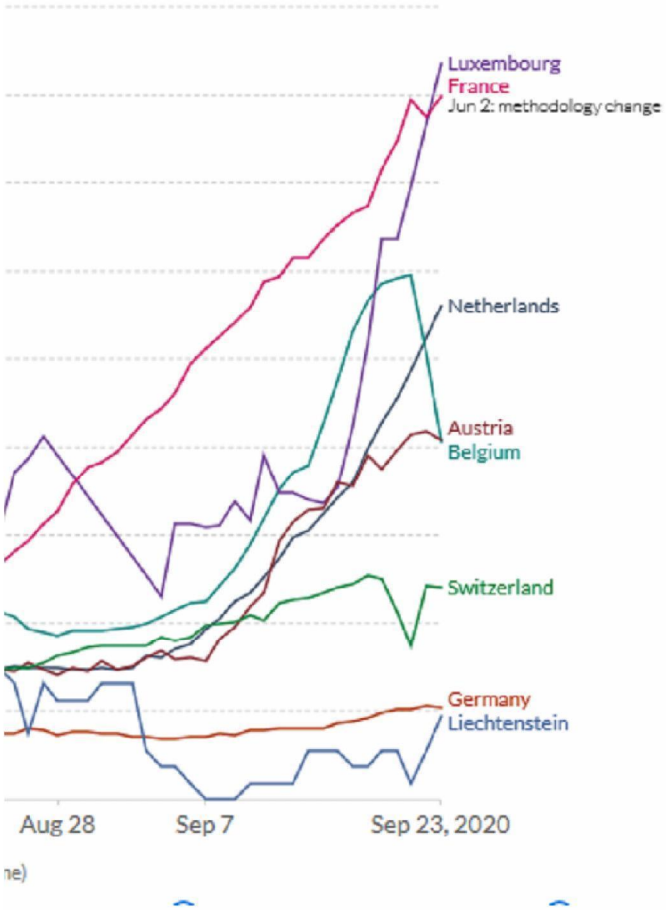

ne)

CC BY

people

er of actual cases; the main reason for that is limited

Our World in Data

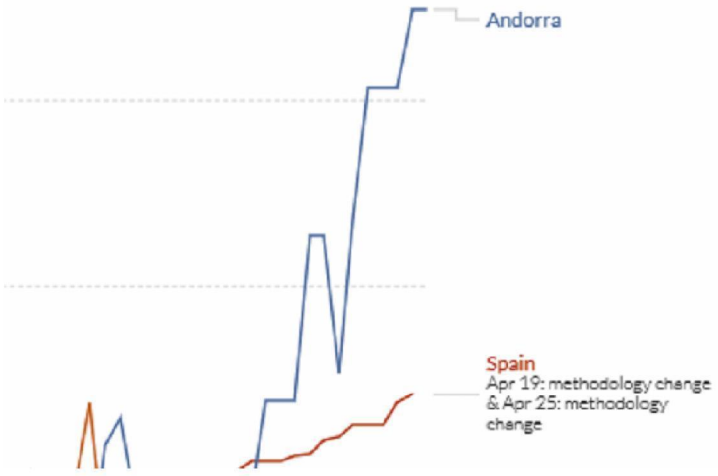

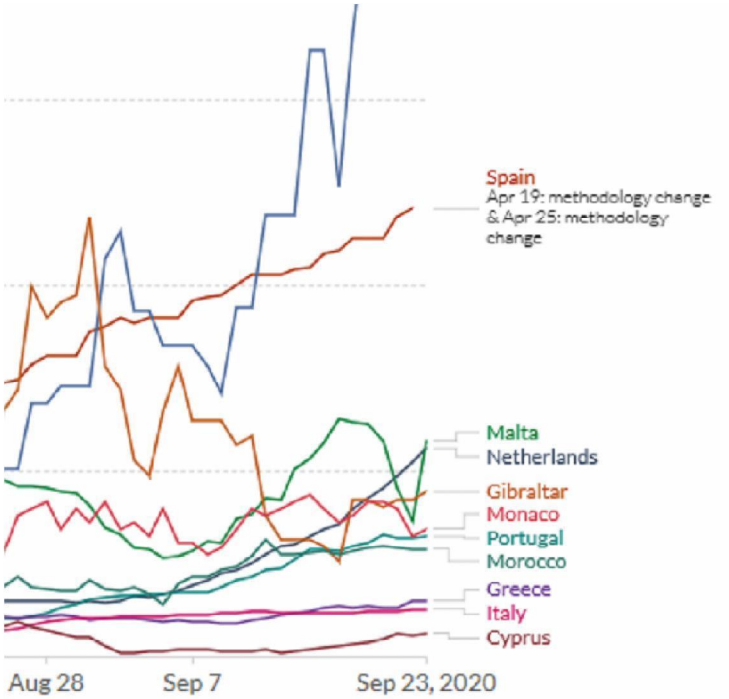
Spain
Apr 19: methodology change
& Apr 25: methodology
change
Malta
Netherlands
Gibraltar
Monaco
Portugal
Morocco
Greece
Italy
Cyprus
Aug 28
Sep 7
Sep 23, 2020

ie)
CC BY

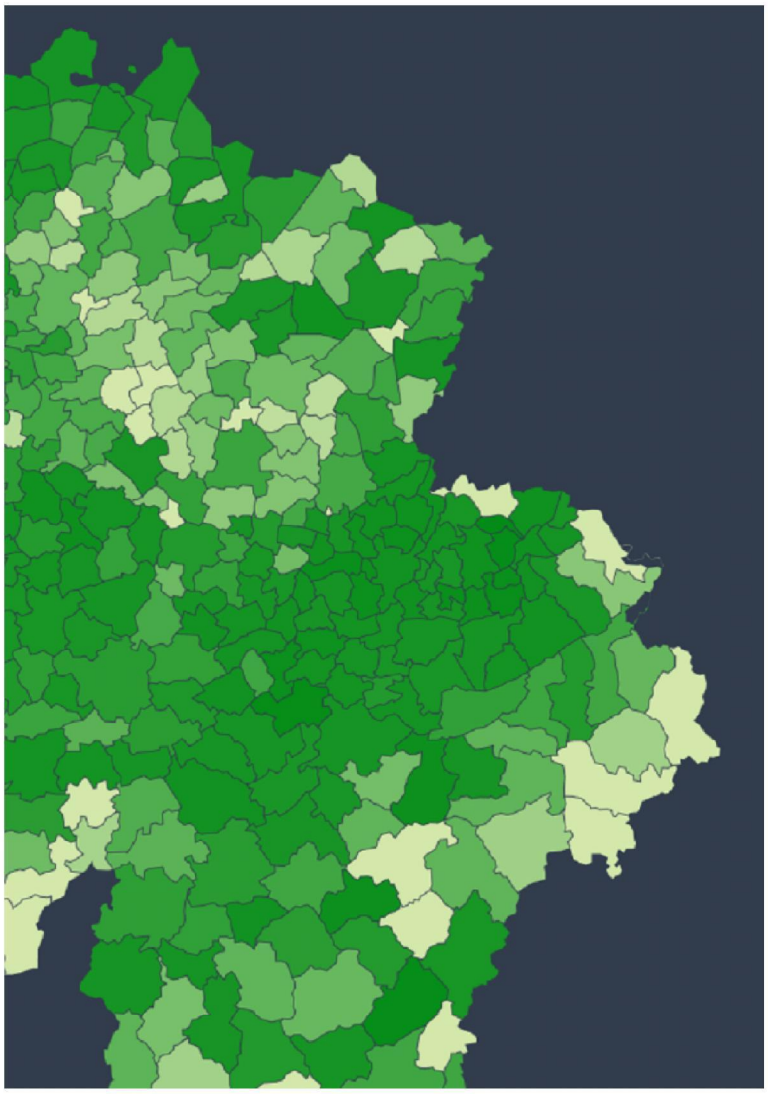

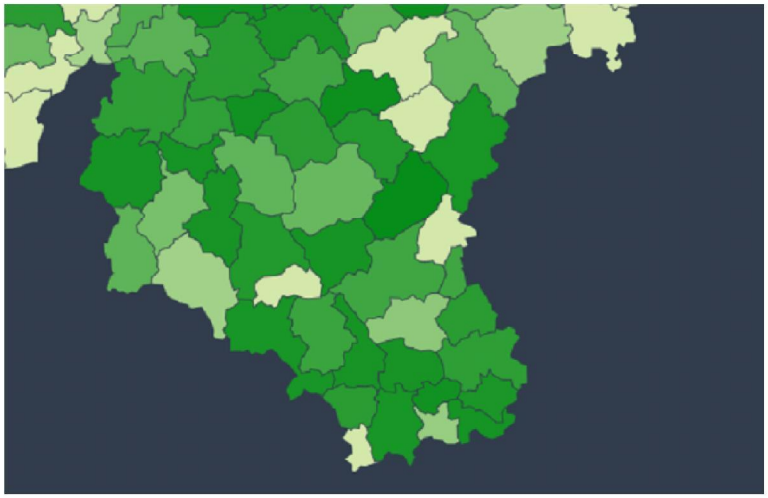

Last 14 days*	Cases Last 7 days*	Change Last Week
7	480	99
2	818	215
2	1.719	593
3	856	414
7	270	7
6	2.103	800
9	866	360
6	501	289
9	268	120
6	1.354	582
6	165	73

he length (7 days)



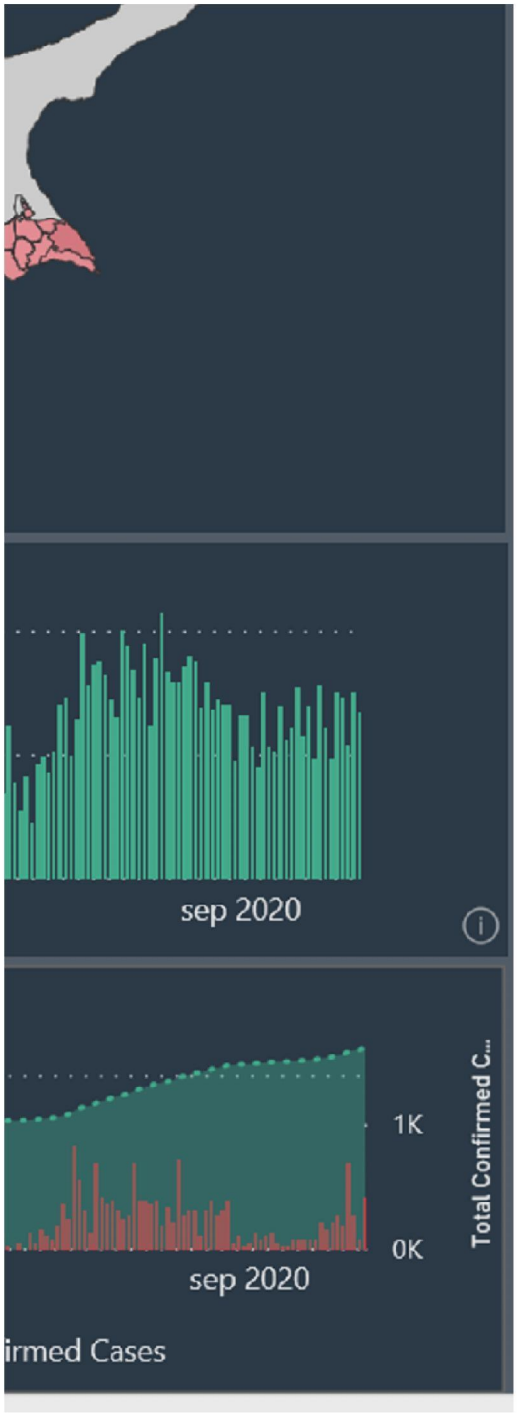
sep 2020
1K
0K
Total Confirmed C...
sep 2020
irmed Cases

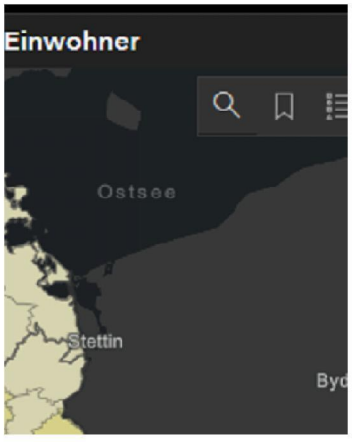
Einwohner
Ostsee
Stettin


Ostsee
Stettin
Posen
Breslau
Prag
TSCHECHIEN
Wien
Mattersburg
Graz
SLOWENIEN
Ljubljana
Zagreb
ERE, Garmin, FAO, NOAA, USGS

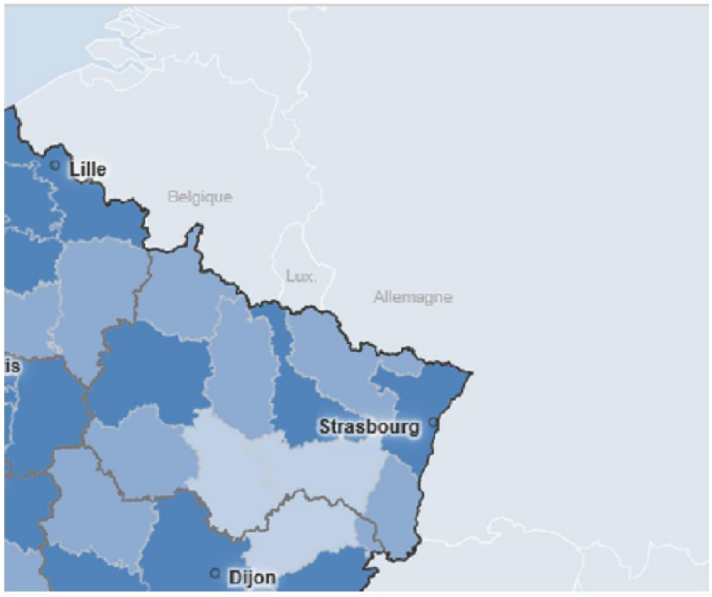
Lille
Belgique
Lux.
Allemagne
Strasbourg
Dijon

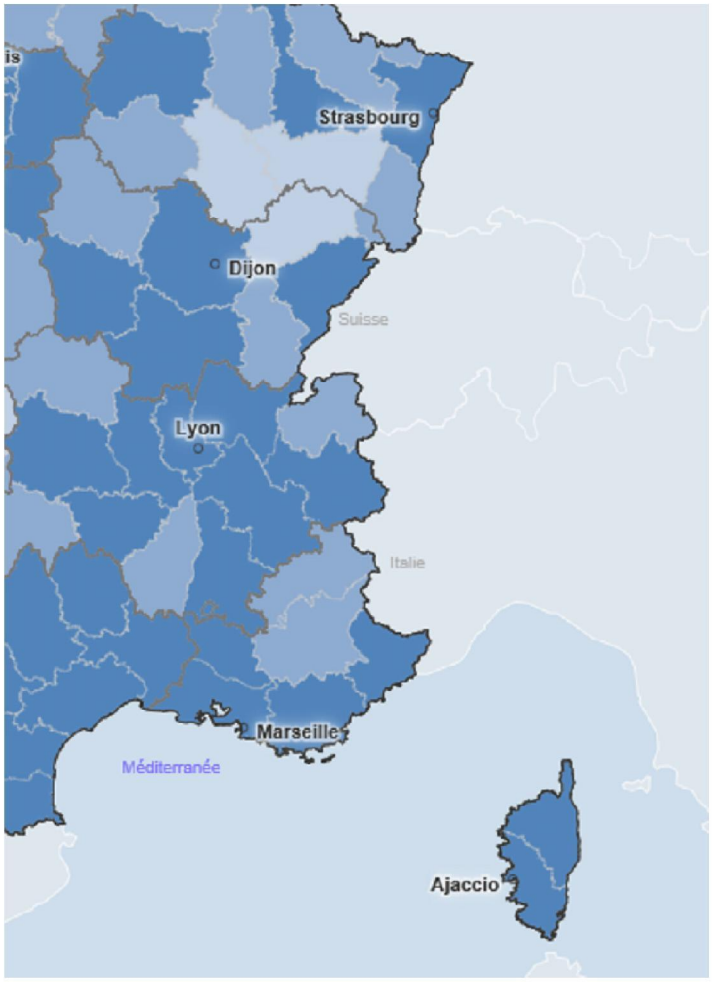
Strasbourg
Dijon
Suisse
Lyon
Italie
Marseille
Méditerranée
Ajaccio


Marseil
RA
Palm
Algiers

n rate per 100 000,

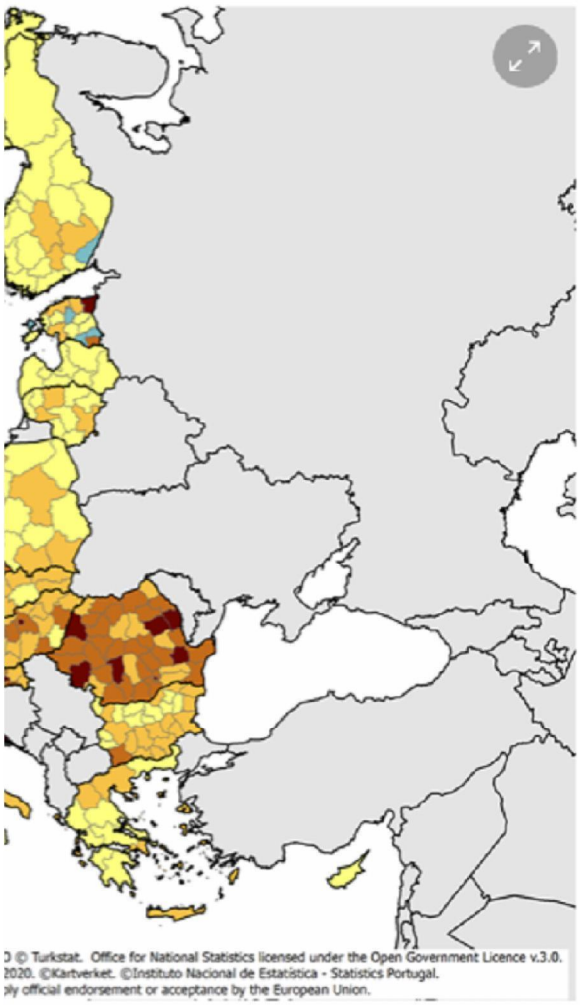

Ierland

day incidence rate
| 0.0 - 37.5
| 37.6 - 58.0
| 58.1 - 78.6
| 78.7 - 99.2
| 99.3 - 119.8
| 119.8 - 140.4

people

Our World in Data

ber of actual cases; the main reason for that is limited

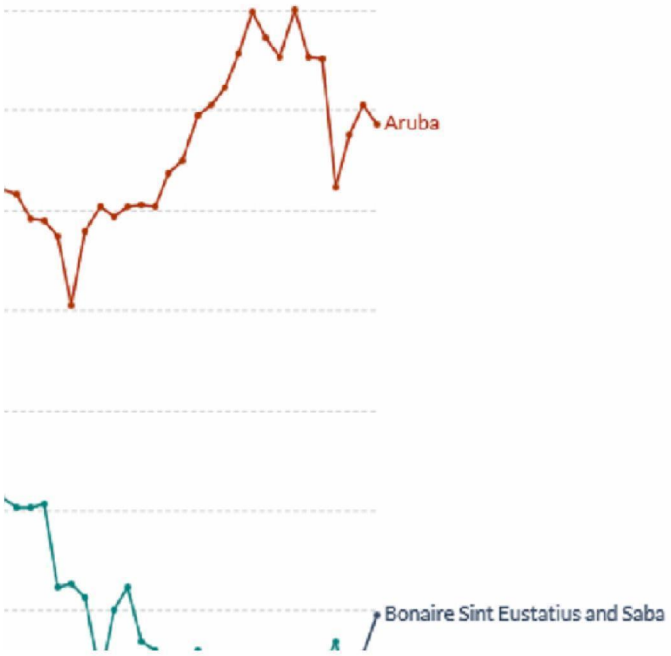

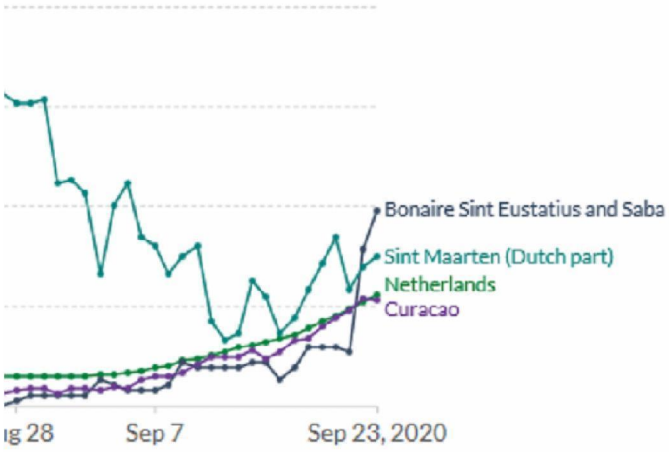
Bonaire Sint Eustatius and Saba
Sint Maarten (Dutch part)
Netherlands
Curacao
ıg 28
Sep 7
Sep 23, 2020
me)

CC BY

Conclusie Veilig of Onveilig land	Opmerkingen
Veilig m.u.v. Provincie Brussel, gemeente Antwerpen en Provincies Luik en Waals Brabant	De incidentie stijgt door. De gemeente Antwerpen en de Brussel-agglomeratie blijven onveilig. Ook Waals-Brabant en de provincie Luik zijn nu onveilig. De rest van het land wordt nauwlettend gemonitord.

Onveilig	De situatie in Bulgarije is onveranderd ten opzichte van vorige week. Gezien de lage testincidentie, het relatief hoge vindpercentage en de beperkte beschikbaarheid van regionale data is het zicht beperkt op de huidige epidemiologie in het land. Daardoor kan dit land niet als veilig worden beoordeeld. Bulgarije blijft dus onveilig.
Veilig	Populatie Griekse deel: ca 800.000 inwoners en Turkse deel: ca. 300.000 inwoners
Veilig m.u.v. Kopenhagen en omgeving. Aarborg goed in de gaten houden. Er wordt erg veel getest.	Stijgende incidentie in Denemarken vooral in Kopenhagen en omgeving, de rest van Denemarken is veilig. Aalborg wordt nauwlettend gemonitord. Odense is nu veilig. Faaborg-Midtfyn en Slagelse worden nauwlettend gemonitord op aanhouden van de daling van de incidentie, maar zijn nu nog onveilig.
Veilig	**Dashboard Duitsland: https://corona.rki.de/**
Veilig	
Veilig	

Veilig m.u.v. Ain, Alpes-Maritimes, Ariège, Aveyron, Bas-Rhin, Bouches-du-Rhône, Côte d'Or, Corse du Sud, Doubs, Essonne, Gard, Gers, Gironde, Guyane, Haute Corse, Haute-Garonne, Haute Loire, Haute-Marne, Hautes-Pyrénées, Hauts-de-Seine, Hérault, Indre et Loire, Loiret, Ille-et-Vilaine, Isère, Landes, Loire, Loire-Atlantique, Maine-et-Loire, Marne, Meurthe et Moselle, Nord, Oise, Paris, Pas de Calais, Puy de Dôme, Pyrénées Atlantiques, Pyrénées Orientales, Rhône, Somme, Sarthe, Seine et Marne, Seine Maritime Seine-Saint-Denis, Saône et Loire, Tarn, Tarn-et-Garonne, Val-de-Marne, Val d'Oise, Var, Vaucluse, Vienne, Yvelines.	De situatie in Frankrijk verslechtert snel. We volgen hier de adviezen van de Franse overheid omdat zij dezelfde criteria hanteren als wij doen (aangevuld met Seine Maritime).
Veilig m.u.v. de eilanden. Ionische eilanden zitten in de daling: volgende week opnieuw beoordelen	De situatie in Griekenland is nog hetzelfde als vorige week. Er is nog steeds een flink aantal importgevallen. Het zicht op de epidemiologie op de eilanden is nog beperkt. De Griekse eilanden zijn nog onveilig.
Veilig m.u.v. Budapest	
Veilig	
Veilig	
Veilig	

Voor nu onveilig houden, maar na input volgende week beoordelen of t veilig kan worden gesteld m.u.v. Split-Dalmatie.	Kroatië is nu nog onveilig, maar volgende week kan het kantelpunt worden bereikt (mogelijk met uitzondering van de regio Split-Dalmatië).
Veilig	
Veilig	
Veilig	
Veilig voor nu, afhankelijk van input	Luxemburg is veilig, maar op basis van de informatie van de diplomatieke post wordt dit volgende week opnieuw geëvalueerd.
Onveilig	
Veilig	
Veilig m.u.v. Wenen en Innsbruck	
Veilig	Afgelopen week zijn er 16 casus gemeld met een recente reisanamnese naar Polen, dit waren er 101 sinds begin juli. Dit cijfer moet gezien worden in de context van veel op en neer reizend verkeer voor kortdurende bezoeken tussen polen en Nederland door arbeidsmigranten.

veilig m.u.v. AML en Lizeria de Tejo	het advies is onveranderd: de regio's Area Metropolitana de Lisboa (zowel AML Grande als AML Setubal) en de regio Leziria de Tejo zijn onveilig. De overige delen van Portugal zijn nog veilig.
Onveilig	
Veilig	
Veilig	licht stijgende trend van de incidentie, maar Slowakije is nog veilig.
Onveilig inclusief de Balearen en de Canarische eilanden	Populatiegrootte: 10.423.055 inwoners
Onveilig	Populatiegrootte: 10.708.982 inwoners
Veilig	
Veilig	
Veilig m.u.v. Vaud, Geneve, Fribourg	

Onveilig	
Onveilig	Populatiegrootte: 84.339.067 inwoners

Onveilig	Populatiegrootte: 8.737.369 inwoners
Onveilig	

Onveilig	
Onveilig	
Onveilig	
Onveilig	

Onveilig	
Onveilig	
Onveilig	
Onveilig	
Veilig	
Veilig	
Veilig	
Onveilig	
Onveilig	
Onveilig	
Onveilig	
Veilig	
Veilig	

Onveilig	Populatiegrootte: 106.766 inwoners
Onveilig Bonaire	
Veilig	
Onveilig	
Veilig	
Veilig	

GERAADPLEEGDE BRONNEN
=location&pickerSort=asc
https://ourworldindata.org/coronavirus-testing#how-many-tests-are-performed-each-day
https://www.ecdc.europa.eu/en/covid-19/country-overviews
Epidemiologische rapportages en OSIRIS
Diplomatieke posten
https://www.ecdc.europa.eu/en/covid-19/country-overviews
https://datastudio.google.com/embed/reporting/c14a5cfc-cab7-4812-848c-0369173148ab/page/giyUB

https://covid19.ucy.ac.cy/
https://www.sst.dk/en/English/Corona-eng/COVID-19-updates-Statistics-and-charts
https://www.rki.de/DE/Content/InfAZ/N/Neuartiges_Coronavirus/Situationsberichte/2020-08-26-en.pdf?__blob=publicationFile

https://www.santepubliquefrance.fr/dossiers/coronavirus-covid-19/coronavirus-chiffres-cles-et-evolution-de-la-covid-19-en-france-et-dans-le-monde#block-266156
https://eody.gov.gr/epidimiologika-statistika-dedomena/ektheseis-covid-19/
https://www.hpsc.ie/a-z/respiratory/coronavirus/novelcoronavirus/surveillance/covid-1914-dayepidemiologyreports/COVID-19_14_day_epidemiology_report_Website_20200923.pdf
https://www.covid.is/sub-categories/areas-with-risk-of-infection
https://www.epicentro.iss.it/en/coronavirus/sars-cov-2-dashboard

https://www.koronavirus.hr/en
https://gouvernement.lu/en/dossiers.gouv_msan%2Ben%2Bdossiers%2B2020%2Bcorona-virus.html
https://deputyprimeminister.gov.mt/en/health-promotion/covid-19/Pages/covid-19-infographics.aspx
https://corona-ampel.gv.at/corona-kommission/bewertungskriterien/ https://orf.at/corona/stories/daten/

https://covid19.min-saude.pt/relatorio-de-situacao/
https://cnecovid.isciii.es/covid19/
https://koronavirus.mzcr.cz/en/covid-19-risk-score-for-czech-districts/
https://coronavirus.data.gov.uk/cases
https://www.government.se/government-policy/the-governments-work-in-response-to-the-virus-responsible-for-covid-19/ https://experience.arcgis.com/experience
https://www.bag.admin.ch/bag/en/home/krankheiten/ausbrueche-epidemien-pandemien/aktuelle-ausbrueche-epidemien/novel-cov/situation-schweiz-und-international.html#-640157857
https://covid19.saglik.gov.tr/
https://dosyamerkez.saglik.gov.tr/Eklenti/38284,covid-19-weekly-situation-report---31-weekpdf.pdf?0&_tag1=794124B94E119EE6BC4BBE6E7CC29E41373E0097



/19fc7e3f61ec4e86af178fe2275029c5

Dataverzameling voor beoordeling veilige landen in Europa

Indicator 1: Aantal vastgestelde SARS-CoV-2-besmettingen/100,000 inwoners/14 dagen. De bovengrens die hie veranderingen in de epidemie in Nederland van dagen. De incidentie in Nederland en gemiddeld in de EU was b of waarschuwingen nodig zijn. Regionaal wordt nu net als in Nederland 100/100k/14dagen als grens gehanteer Indicator 2: Worden er voldoende testen uitgevoerd? Uitgangspunt: grens van minimaal 40/100.000 per dag (<

rekening gehouden worden met een mogelijk hogere incidentie doordat meer gevallen worden vastgesteld da Indicator 3: Indien niet wordt voldaan aan indicator 1 (= bij 20-50 positieve testen/2 weken/100.000) en/of aan Analyseren trend (uitbraken? Regionaal of landelijk? Risico's voor reiziger?) en controleren veranderingen in te Sterke stijging aantal gevallen bij onveranderd testbeleid: negatief advies;
Onduidelijke trend of lichte stijging en/of veranderingen testbeleid: positief advies met heranalyse na 1 week;
Continue stijging gevallen, niet verklaarbaar door veranderingen in testbeleid: negatief advies.
Indicator 4: Aantal meldingen van COVID-19 gevallen met een recente reisgeschiedenis naar een onveilig land. D waarvan de gegevens uit OSIRIS worden verkregen. Omdat dit geen incidenties betreft worden de aantallen ge de populatiegrootte van het land en de bovengenoemde incidentiecijfers.
Indicator 5: Advies vanuit het Signaleringsoverleg over signalen van uitbraken en sterk toegenomen regionale v
Indicator 6: Bij een stijgende trend in de incidentie of onvoldoende inzichtelijke situaties worden op verzoek va dat land, de teststrategie, de regionale verdeling van de incidentie, de maatregelen die in het land worden geno

EU/EEA landen & UK	Indicator 0.1: confirmed cases per miljoen inwoners/7 dgn	**Indicator 1: confirmed cases per 100.000 inw./14 dgn**	**Indicator 2: aantal testen per 100.000/dag**
België	91.49	128.1	303

Bulgarije	29.28	41.0	52
Cyprus	15.49	21.7	
Denemarken	90.39	126.5	746
Duitsland	22.66	31.7	185
Estland	36.51	51.1	201
Finland	17.97	25.2	212

Frankrijk	180.82	253.1	204
Griekenland	30.08	42.1	104
Hongarije	88.89	124.4	104
Ierland	66.43	93.0	254
IJsland (EEA/EFTA)	115.54	161.8	610
Italië	28.62	40.1	93

Kroatië	43.29	60.6	116
Letland	12.8	17.9	126
Liechtenstein (EEA/EFTA)	14.98	21.0	
Litouwen	37.73	52.8	196
Luxemburg	94.71	132.6	150
Malta	71.18	99.7	522
Noorwegen (EEA/EFTA)	20.76	29.1	144
Oostenrijk	74.71	104.6	204
Polen	34.96	48.9	55

Portugal	70.81	99.1	188
Roemenië	79.95	111.9	104
Slovenië	63.84	89.4	123
Slowakije	69.16	96.8	91
Spanje	231.92	324.7	229
Tsjechië	195.9	274.3	170
Verenigd Koninkrijk (UK)	89.66	125.5	338
Zweden	41.79	58.5	182

Zwitserland (EFTA)	36.36	50.9	103

Marokko	61.29	85.8	64
Turkije	18.58	26.0	131

		0.0	
Servie	10.08	14.1	90
Bosnie Hecegovina	64.66	90.5	*no data*
Noord-Macedonie	63.02	88.2	*no data*
Montenegro	326.86	457.6	*no data*
Kosovo	27.05	37.9	*no data*
Albanie	42.29	59.2	*no data*
		0.0	
Nederland	160.72	225.0	153

Andorra	526.94	737.7	*no data*
Belarus	32.59	45.6	139
Faeroe Islands	43.85	61.4	*no data*
Gibraltar	152.65	213.7	*no data*
Guernsey	0	0.0	*no data*
Isle of Man	0	0.0	*no data*
Jersey	15.55	21.8	*no data*
Monaco	61.88	86.6	*no data*
Moldavie	162.3	227.2	*no data*
Oekraine	77.4	108.4	57
Rusland	50.9	71.3	235
San Marino	96.82	135.5	*no data*
Vaticaanstad	0	0.0	*no data*

Aruba	359.93	503.9	*no data*
Bonaire St. Eustatius & Saba	228.82	320.3	*no data*
Curacao	68.77	96.3	*no data*
Sint Maarten	216.54	303.2	*no data*
Sint Eustachius	*228.82*	320.3	*no data*
Saba	*228.82*	320.3	*no data*

Tabel 6: Aantal aan de GGD'en gemelde COVID-19 patiënten die in de 14 dagen voor aanvang van de ziekte in het buitenland zijn geweest naar verblijfplaats

	Vanaf 6 juli		Afgelopen week[1]	
Land van verblijf	Aantal	%	Aantal	%
Spanje	1100	18.4	0	1.8

Tabel 6: Aantal aan de GGD'en gemelde COVID-19 patiënten die in de 14 dagen voor aanvang van de ziekte in het buitenland zijn geweest naar verblijfplaats

	Vanaf 6 juli		Afgelopen week[1]	
Land van verblijf	Aantal	%	Aantal	%
Spanje	1190	18.4	9	1.8
Frankrijk	1100	17.0	56	11.0
Duitsland	800	12.4	135	26.4
Turkije	720	11.1	23	4.5
België	566	8.7	57	11.2
Griekenland	427	6.6	30	5.9
Italië	323	5.0	64	12.5
Hongarije	259	4.0	4	0.8
Tsjechië	175	2.7	20	3.9
Oostenrijk	171	2.6	19	3.7
Malta	163	2.5	0	0.0
Polen	133	2.1	28	5.5
Portugal	116	1.8	29	5.7
Kroatië	101	1.6	0	0.0
Zwitserland	83	1.3	12	2.3
Overig	912	14.1	80	15.7

[1] Meld

Frankrijk departementen:		per 7 dagen:
21	Côte-d'Or	110
91	Essonne	111.9
35	Ille-et-Vilaine	116.4
76	Seine-Maritime	118.9
95	Val-d'Oise	137.7
94	Val-de-Marne	158
38	Isère	159.4
42	Loire	162.3
93	Seine-Saint-Denis	169.4
92	Hauts-de-Seine	183.6
13	Bouches-du-Rhône	191.5
31	Haute-Garonne	202.9
59	Nord	203.3
69	Rhône	220
75	Paris	256.2

Indicator 3: verdere analyse	Indicator 4: Signaleringsoverleg	I 5: importgevallen laatste 7 dagen
In de gemeente Antwerpen is de incidentie gestegen van 293 naar 371/100k/14 dagen. In de Brussel agglomeratie is de incidentie gestegen van 280 naar 373/100k/14d. In de provincie Luik is de incidentie gestegen van 191 naar 250/100k/14d. Ook in de provincie Waals Brabant is de incidentie gestegen, van 176 naar 237/100k/14d. In de rest van het land zijn incidenties in veel regio's gedaald.		57

Weinig getest, gezondheidszorg/ maatregelen onduidelijk		0
Incidentie is iets toegenomen. De testincidentie wordt berekend uit cijfers van de website van Cyprus en ligt tussen 250 en 350/100k/14d.		0
Vooral Kopenhagen en omgeving nog hoge incidenties (204/100k/14d). In de rest van het land dalen de incidenties of blijven onder het huidige niveau van Nederland.		0
Meer gaan testen. Verder geen bijzonderheden.		135
Meer gaan testen		0
Meer gaan testen		0

Zie alle departementen verderop die boven de 220 per 14 dagen zitten. Deze op onveilig houden. De incidentie lijkt in veel gebieden te stabiliseren en is in enkele regio's gedaald. Gezien de gestegen incidentie in Nederland wordt nu een drempelwaarde gehanteerd van 200/100k/14dagen. De volgende regio's zitten daar in de afgelopen 2 weken nog boven: Côte-d'Or, Essonne, Ille-et-Vilaine, Seine-Maritime, Val-d'Oise, Val-de-Marne, Isère, Loire, Seine-Saint-Denis, Hauts-de-Seine, Bouches-du-Rhône, Haute-Garonne, Nord, Rhône, Paris, Tarn, Yvelines, Saint Barthelomy, Pas de Calais, Ille et Vilaine, Gironde, Gard, Esonne, Alpes-Maritimes, Gers, Herault, Ariège en Pyrénées-Orientales.		56
Cijfers stabiel		30
Cijfers stabiel. Incidentie Budapest zit >200. Rest van het land zit tussen 60-100		4
Zit in de lift, ook qua testincidentie. Donegal zit op 211 en Dublin op 159		0
Hoge testincidentie t.o.v. incidentie confirmed cases		0
Importgevallen is relatief hoog ondanks lagere (stabiele) incidentie confirmed cases. Ook op subnationaal niveau zijn er geen hoge incidenties.		64

De regio Split-Dalmatië heeft nog een hoge incidentie van ruim 220/100k/14d. De rest van het land zit daar over het algemeen ver onder.		0
		0
		0
Test incidentie en cases licht gestegen		0
een nieuwe grootschalige testfase is op 16/09/20 van start gegaan, per week worden – tot aan maart 2021 – 53.000 swabtests en 1.000 serologische tests afgenomen onder de inwoners van Luxemburg en de in Luxemburg werkzame grensarbeiders.		0
Stijging testincidentie en daling cases		0
		0
Stijging in testincidentie, lichte daling incidentie confirmed cases. Wenen incidentie is nog 231. Innsbruck zit rond 146. Andere grote steden zitten lager.		19
Incidentie cases stijgt.		28

ECDC cijfers geven aan dat AML rond de 80 zit en de Taag vallei rond 40		29
Vanwege weinig regionale gegevens blijft dit lastig te beoordelen		0
ECDC-cijfers op subnationaal niveau laten geen verheffingen of grote uitbraken zien.		0
		0
Hogere testincidentie. Incidentie regio;s >220 = Madrid (735), Pais Vasco (268), Castilla y Leon (368), Aragon (370), Castilla la Mancha (423), Navarra (681), La Rioja (461), Murcia (385), Extremadura (277,23 IA), Melilla (394). Catalonie: 158, Barcalona: 132 dus onder incidentie NL. Er zijn verschillen in incidenties in de verschillende regio's in Spanje. Voor regio's waar op dit moment een dalende trend is, wachten we af of deze daling doorzet dan wel stabiliseert of dat de incidentie toch weer gaat toenemen.		9
Stijging incidentie, boven NL		20
Gestegen in incidentie		0
		0

De meeste gevallen zijn nog in de kantons Geneve en Vaud. De incidentie in deze kantons ligt rond de 200/100k/14d. In het kanton Fribourg ligt de incidentie onder de 100 en al langere tijd beneden de 200.		12

		23

aanvang

week[1]

%

18

aanvang

week[1]
%
1.8
11.0
26.4
4.5
11.2
5.9
12.5
0.8
3.9
3.7
0.0
5.5
5.7
0.0
2.3
15.7

Indicator 6: info vanuit diplomatieke posten	Conclusie Veilig of Onveilig land
	Belgie veilig m.u.v. Antwerpen gemeente, provincie Brussel, Provincie Luik en provincie Waals Brabant

	Voor nu onveilig
	Veilig
	Veilig m.u.v. Kopenhagen en directe omgeving.
	Veilig
	Veilig
	Veilig

	Veilig m.u.v. regio's Côte-d'Or, Essonne, Ille-et-Vilaine, Seine-Maritime, Val-d'Oise, Val-de-Marne, Isère, Loire, Seine-Saint-Denis, Hauts-de-Seine, Bouches-du-Rhône, Haute-Garonne, Nord, Rhône, Paris, Tarn, Yvelines, Saint Barthelomy, Pas de Calais, Ille et Vilaine, Gironde, Gard, Esonne, Alpes-Maritimes, Gers, Herault, Ariège en Pyrénées Orientales.
Vanuit de diplomatieke post kwam informatie over de beperkte testfaciliteiten op de eilanden en het beperkte zicht op de epidemiologie omdat negatieve testen niet worden geteld in een deel van de private laboratoria.	**Veilig m.u.v. eilanden wegens importgevallen**
	Veilig m.u.v. Budapest
	Veilig
	Veilig
	Veilig, ondanks hoge importgevallen

Maatregelen: clubs zijn nog open, bijeenkomsten zijn toegestaan met 500 mensen binnen en 1000 mensen buiten.	**Veilig m.u.v. Split-dalmatie regio**
	Veilig
	Veilig
	Veilig
Alle bestaande maatregelen blijven i.i.g. tot 31/12/20 van kracht en worden toegepast. Net als in buurlanden liep de incidentie vorige week op (deels door terugkerende vakantiegangers maar ook door het grootschalige testen in Luxemburg) maar inmiddels is er sprake van een daling in het aantal nieuwe besmettingen. Deze daling zet sinds een aantal dagen door. De effectieve reproductie is gedaald naar 0,67.	**Veilig**
	Veilig
	Veilig
Er worden veel maatregelen genomen. De maatregelen zijn landelijk per 14-09 opgeschroefd. Zij houden onder meer in: Mondkapjesplicht is uitgebreid tot vrijwel de gehele publieke ruimte, op de straat na. Het aantal genodigden voor private partijen is teruggeschroefd naar 50 indoor en 100 outdoor, mits de afstand bewaard kan worden. In de gastronomie mag men niet meer staan aan de bar en worden tafels toegewezen. Indoor sporten is alleen toegestaan met een maximum van 10 personen en behoud van afstand. In Wenen wordt de testcapaciteit verder opgeschroefd om voorbereid te zijn op de herfst en in te spelen op een stijging van het aantal besmettingen. Dit betekent concreet dat niet alleen het aantal testen in Wenen zal toenemen, maar ook dat mensen met geringe klachten alsnog bij de gratis teststraten terecht kunnen zonder tussenkomst van de officiële gezondheidslijn 1450.	**Veilig m.u.v. Wenen**
	Veilig ondanks import

	Veilig m.u.v. Area Metropolitana de Lisboa (zowel AML Grande als AML Setubal) en de regio Leziria de Tejo
	Onveilig
	Veilig
	Veilig
	Onveilig
	Onveilig
	Veilig
	Veilig

	Veilig m.u.v. Geneve en Vaud

	Onveilig
	Onveilig

	Onveilig
	Onveilig
	Onveilig
	Onveilig
	Onveilig
	Onveilig

	Onveilig
	Onveilig
	Onveilig
	Onveilig
	Veilig
	Veilig
	Veilig
	Onveilig
	Onveilig
	Onveilig
	Onveilig
	Veilig
	Veilig

	Onveilig
	Onveilig
	Onveilig
	Onveilig
	Onveilig
	Onveilig

Opmerkingen
De incidentie stijgt door, maar minder snel dan de afgelopen weken. Vooral stijgende incidenties te zien in de regio's die al als onveilig waren aangegeven. De gemeente Antwerpen en de Brussel agglomeratie blijven onveilig. Ook Waals Brabant en de provincie Luik blijven onveilig.

De situatie in Bulgarije is verslechterd ten opzichte van vorige week. Het aantal uitgevoerde testen in Bulgarije blijft nog steeds flink achter. Gezien de lage testincidentie, en de beperkte beschikbaarheid van regionale data is het zicht beperkt op de huidige epidemiologie in het land. Daardoor kan dit land niet als veilig worden beoordeeld. Bulgarije blijft dus onveilig.
De situatie lijkt nog steeds stabiel, met lage incidentie en hoge testincidentie. Cyprus is veilig.
In Nederland stijgt de incidentie harder dan in Denemarken. Daarbij zijn een aantal regio's nu tov Nederland veilig geworden. In en rond Kopenhagen is de incidentie nog het hoogst. Alleen Kopenhagen is nu nog onveilig.
Dashboard Duitsland: https://corona.rki.de/

De situatie in Frankrijk stabiliseert in veel regio's. Veiligheid is beoordeeld in relatie tot Nederlandse incidentie, dat maakt dat nu een aantal regio's weer veiliger zijn voor reizigers uit Nederland.
De situatie in Griekenland is nog hetzelfde als vorige week. Er is nog steeds een flink aantal importgevallen. Het zicht op de epidemiologie op de eilanden is nog beperkt. De Griekse eilanden zijn nog onveilig.
De situatie in Hongarije is stabiel. Hongarije is veilig met uitzondering van Budapest.

Gezien de blijvend lage incidentie die nu zeer laag is ten opzichte van Nederland en omdat er geen import meer gemeld wordt is Kroatië nu veilig, met uitzondering van de regio Split-Dalmatië.
Populatiegrootte: 10.423.055 inwoners

De incidentie is weer iets gestegen, maar incidenties zijn nu lager dan in Nederland. We blijven echter veel import zien, die we niet kunnen verklaren gezien de verbeterde epidemiologische situatie. Het is niet duidelijk waar de COVID-gevallen in Nederland met een reisgeschiedenis naar Portugal precies zijn geweest. Beschikbare kennis hierover nemen we mee in onze volgende analyse. Voorlopig blijft het advies ongewijzigd. de regio's Area Metropolitana de Lisboa (zowel AML Grande als AML Setubal) en de regio Leziria de Tejo zijn onveilig. De overige delen van Portugal zijn nog veilig.
door het ontbreken van regionale cijfers is het lastig een goede beoordeling te geven. De incidentie vertoont een stijgende trend, hoewel minder snel dan in Nederland, maar met minder testen. Voorlopig nog onveilig.
hoewel de incidentie verdubbeld is, is Slowakije nog veilig.
De situatie in Spanje lijkt te stabiliseren, maar Spanje is nu nog onveilig. Regio's met een dalende trend in incidentie worden nauwlettend gemonitord.
Populatiegrootte: 10.708.982 inwoners

Populatiegrootte: 84.339.067 inwoners

Populatiegrootte: 8.737.369 inwoners

Populatiegrootte: 106.766 inwoners

GERAADPLEEGDE BRONNEN
=location&pickerSort=asc
https://ourworldindata.org/coronavirus-testing#how-many-tests-are-performed-each-day
https://www.ecdc.europa.eu/en/covid-19/country-overviews
Epidemiologische rapportages en OSIRIS
Diplomatieke posten
https://www.ecdc.europa.eu/en/covid-19/country-overviews
https://datastudio.google.com/embed/reporting/c14a5cfc-cab7-4812-848c-0369173148ab/page/giyUB

https://covid19.ucy.ac.cy/
https://www.sst.dk/en/English/Corona-eng/COVID-19-updates-Statistics-and-charts
https://www.rki.de/DE/Content/InfAZ/N/Neuartiges_Coronavirus/Situationsberichte/2020-08-26-en.pdf?__blob=publicationFile

https://www.santepubliquefrance.fr/dossiers/coronavirus-covid-19/coronavirus-chiffres-cles-et-evolution-de-la-covid-19-en-france-et-dans-le-monde#block-266156
https://eody.gov.gr/epidimiologika-statistika-dedomena/ektheseis-covid-19/
https://www.hpsc.ie/a-z/respiratory/coronavirus/novelcoronavirus/surveillance/covid-1914-dayepidemiologyreports/COVID-19_14_day_epidemiology_report_Website_20200923.pdf
https://www.covid.is/sub-categories/areas-with-risk-of-infection
https://www.epicentro.iss.it/en/coronavirus/sars-cov-2-dashboard

https://www.koronavirus.hr/en
https://gouvernement.lu/en/dossiers.gouv_msan%2Ben%2Bdossiers%2B2020%2Bcorona-virus.html
https://deputyprimeminister.gov.mt/en/health-promotion/covid-19/Pages/covid-19-infographics.aspx
https://corona-ampel.gv.at/corona-kommission/bewertungskriterien/

https://covid19.min-saude.pt/relatorio-de-situacao/	
https://cnecovid.isciii.es/covid19/	
https://koronavirus.mzcr.cz/en/covid-19-risk-score-for-czech-districts/	https://experience.arcgis.com/experience
https://coronavirus.data.gov.uk/cases	
https://www.government.se/government-policy/the-governments-work-in-response-to-the-virus-responsible-for-covid-19/	

https://www.bag.admin.ch/bag/en/home/krankheiten/ausbrueche-epidemien-pandemien/aktuelle-ausbrueche-epidemien/novel-cov/situation-schweiz-und-international.html#-640157857
https://covid19.saglik.gov.tr/
https://dosyamerkez.saglik.gov.tr/Eklenti/38284,covid-19-weekly-situation-report---31-weekpdf.pdf?0&_tag1=794124B94E119EE6BC4BBE6E7CC29E41373E0097

/19fc7e3f61ec4e86af178fe2275029c5

Dataverzameling voor beoordeling veilige landen in Europa

Indicator 1: Aantal vastgestelde SARS-CoV-2-besmettingen/100,000 inwoners/14 dagen. De bovengrens die hie
veranderingen in de epidemie in Nederland van dagen. De incidentie in Nederland en gemiddeld in de EU was b
of waarschuwingen nodig zijn. Regionaal wordt nu net als in Nederland 100/100k/14dagen als grens gehanteer
Indicator 2: Worden er voldoende testen uitgevoerd? Uitgangspunt: grens van minimaal 40/100.000 per dag (<
rekening gehouden worden met een mogelijk hogere incidentie doordat meer gevallen worden vastgesteld da
Indicator 3: Indien niet wordt voldaan aan indicator 1 (= bij 20-50 positieve testen/2 weken/100.000) en/of aan
Analyseren trend (uitbraken? Regionaal of landelijk? Risico's voor reiziger?) en controleren veranderingen in te
Sterke stijging aantal gevallen bij onveranderd testbeleid: negatief advies;
Onduidelijke trend of lichte stijging en/of veranderingen testbeleid: positief advies met heranalyse na 1 week;
Continue stijging gevallen, niet verklaarbaar door veranderingen in testbeleid: negatief advies.
Indicator 4: Aantal meldingen van COVID-19 gevallen met een recente reisgeschiedenis naar een onveilig land. D
waarvan de gegevens uit OSIRIS worden verkregen. Omdat dit geen incidenties betreft worden de aantallen ge
de populatiegrootte van het land en de bovengenoemde incidentiecijfers.
Indicator 5: Advies vanuit het Signaleringsoverleg over signalen van uitbraken en sterk toegenomen regionale v
Indicator 6: Bij een stijgende trend in de incidentie of onvoldoende inzichtelijke situaties worden op verzoek va
dat land, de teststrategie, de regionale verdeling van de incidentie, de maatregelen die in het land worden geno

EU/EEA landen & UK	Indicator 0.1: confirmed cases per miljoen inwoners/7 dgn	**Indicator 1: confirmed cases per 100.000 inw./14 dgn**	**Confirmed cases <50/100k/14 dgn**
Belgie	159.27	**223.0**	
Bulgarije	32.87	**46.0**	
Cyprus	21.86	**30.6**	

Denemarken	73.62	103.1
Duitsland	27	37.8
Estland	37.69	52.8
Finland	24.96	34.9
Frankrijk	178.67	250.1
Griekenland	33.37	46.7
Hongarije	99.54	139.4
Ierland	91.8	128.5
IJsland (EEA/EFTA)	185	259.0
Italië	38.33	53.7
Kroatië	54.01	75.6
Letland	32.49	45.5
Liechtenstein (EEA/EFTA)	41.2	57.7

Litouwen	41.72	**58.4**	
Luxemburg	125.29	**175.4**	
Malta	103.86	**145.4**	
Noorwegen (EEA/EFTA)	20	**28.0**	
Oostenrijk	95.19	**133.3**	
Polen	50.75	**71.1**	
Portugal	82.04	**114.9**	
Roemenië	100.6	**140.8**	
Slovenië	81.09	**113.5**	
Slowakije	108.56	**152.0**	
Spanje	199.05	**278.7**	
Tsjechië	262.57	**367.6**	

Verenigd Koninkrijk (UK)	161.11	**225.6**	
Zweden	45.84	**64.2**	
Zwitserland (EFTA)	54.06	**75.7**	
Marokko	60.33	**84.5**	
Turkije	17.28	**24.2**	
Servie	10.22	**14.3**	
Bosnie Hecegovina	63.22	**88.5**	
Noord-Macedonie	82.22	**115.1**	
Montenegro	436.26	**610.8**	
Kosovo	21.73	**30.4**	
Albanie	50.58	**70.8**	
Nederland	215.95	**302.3**	
Andorra	746.97	**1045.8**	
Belarus	41.58	**58.2**	
Faeroe Islands	43.85	**61.4**	
Gibraltar	212.01	**296.8**	
Guernsey	2.13	**3.0**	
Isle of Man	6.72	**9.4**	
Jersey	32.51	**45.5**	
Monaco	40.04	**56.1**	
Moldavie	202.11	**283.0**	
Oekraine	94.5	**132.3**	
Rusland	64.92	**90.9**	
San Marino	21.05	**29.5**	
Vaticaanstad	0	**0.0**	
Aruba	276.97	**387.8**	
Bonaire St. Eustatius & Saba	98.07	**137.3**	
Curacao	76.61	**107.3**	
Sint Maarten	136.59	**191.2**	
Sint Eustachius	*98.07*	**137.3**	

Saba	*98.07*	**137.3**	
Canada	*54.4*	**76.2**	
Australië	*0.62*	**0.9**	
Nieuw Zeeland	*0.83*	**1.2**	
Japan	*4.5*	**6.3**	
Zuid Korea	*1.7*	**2.4**	
China	*0*	**0.0**	
Thailand	*0.1*	**0.1**	
Uruguay	*6.6*	**9.2**	
Rwanda	*0.42*	**0.6**	
Tunesië	*88.9*	**124.5**	
Georgië	*111.5*	**156.1**	

7/10/2020 Confirmed cases Balkan:

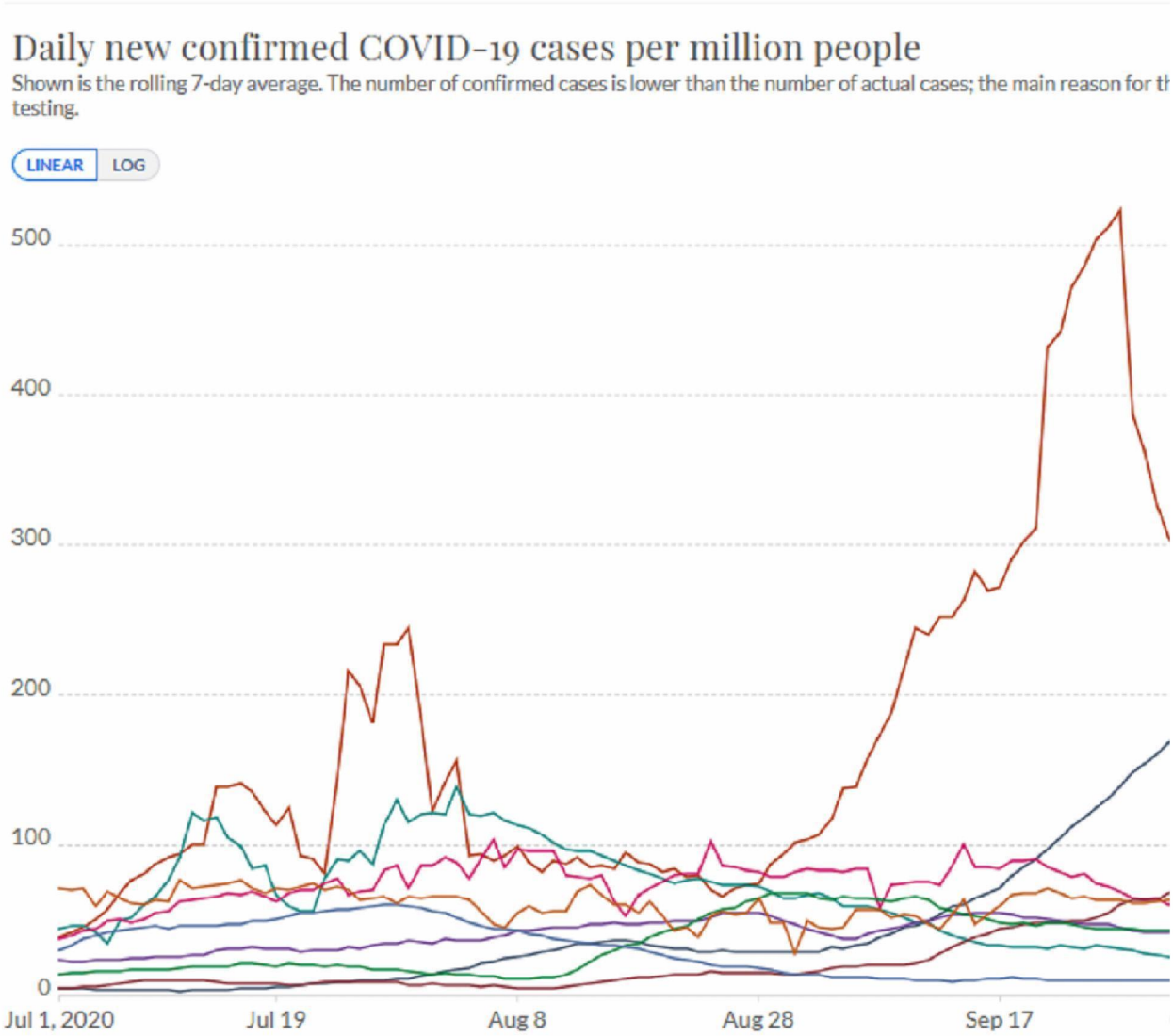

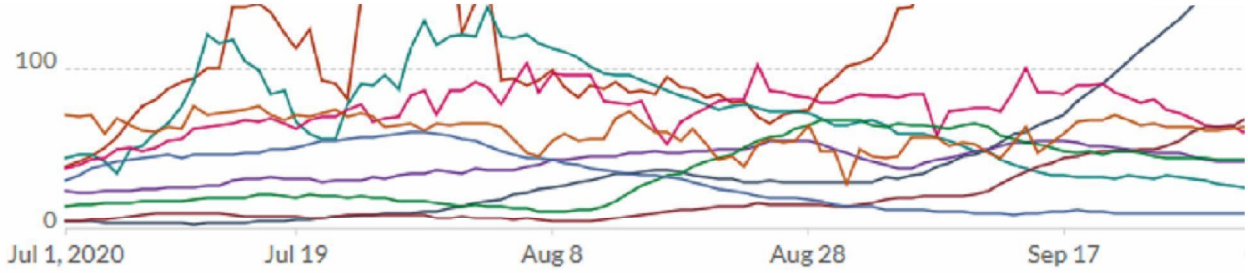

Source: European CDC – Situation Update Worldwide – Last updated 6 October, 10:06 (London time)

7/10/2020 Confirmed cases Oost Europa:

Daily new confirmed COVID-19 cases per million people

Shown is the rolling 7-day average. The number of confirmed cases is lower than the number of actual cases; the main reason for tha testing.

LINEAR | LOG

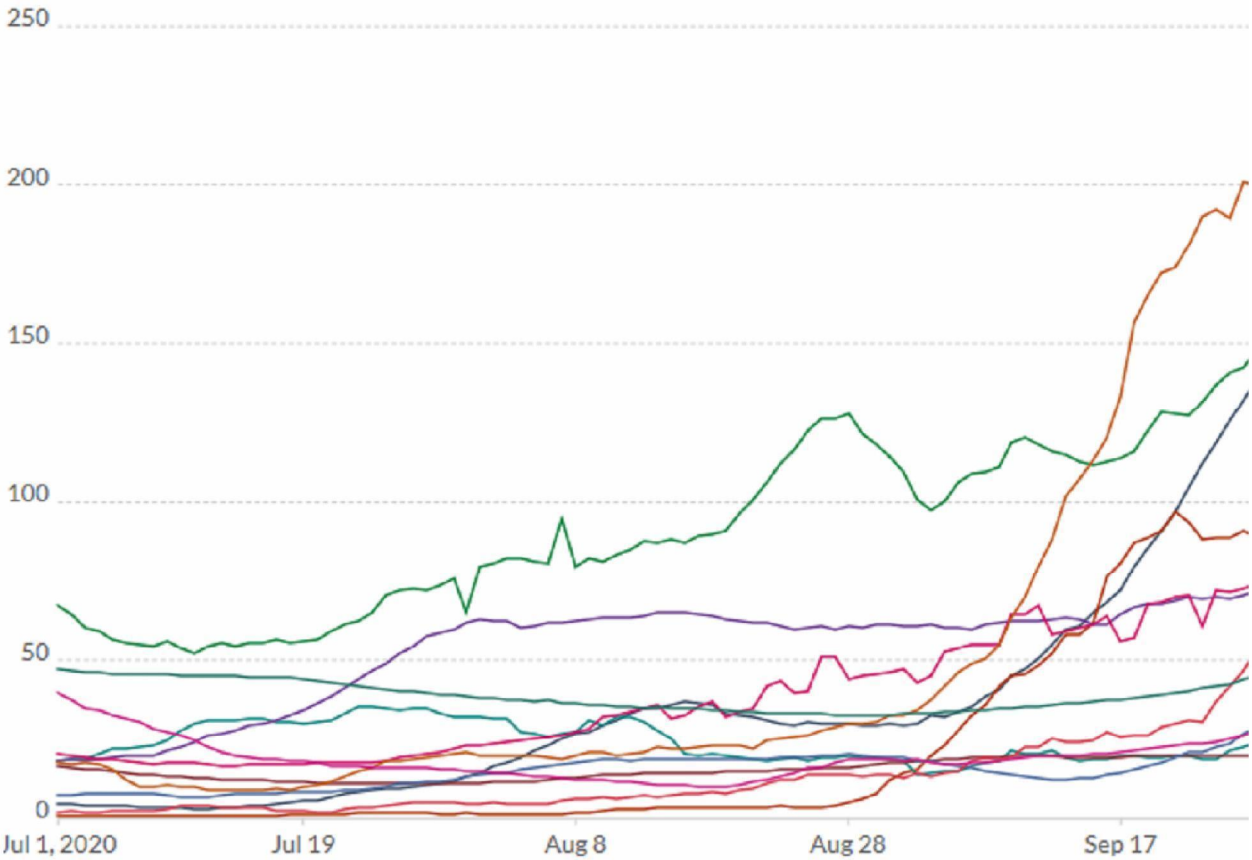

Source: European CDC – Situation Update Worldwide – Last updated 6 October, 10:06 (London time)

7/10/2020 Confirmed cases Noord Europa:

Daily new confirmed COVID-19 cases per million people

Shown is the rolling 7-day average. The number of confirmed cases is lower than the number of actual cases; the main reason for tha testing.

LINEAR | LOG



Daily new confirmed COVID-19 cases per million people

Shown is the rolling 7-day average. The number of confirmed cases is lower than the number of actual cases; the main reason for tha testing.

LINEAR LOG

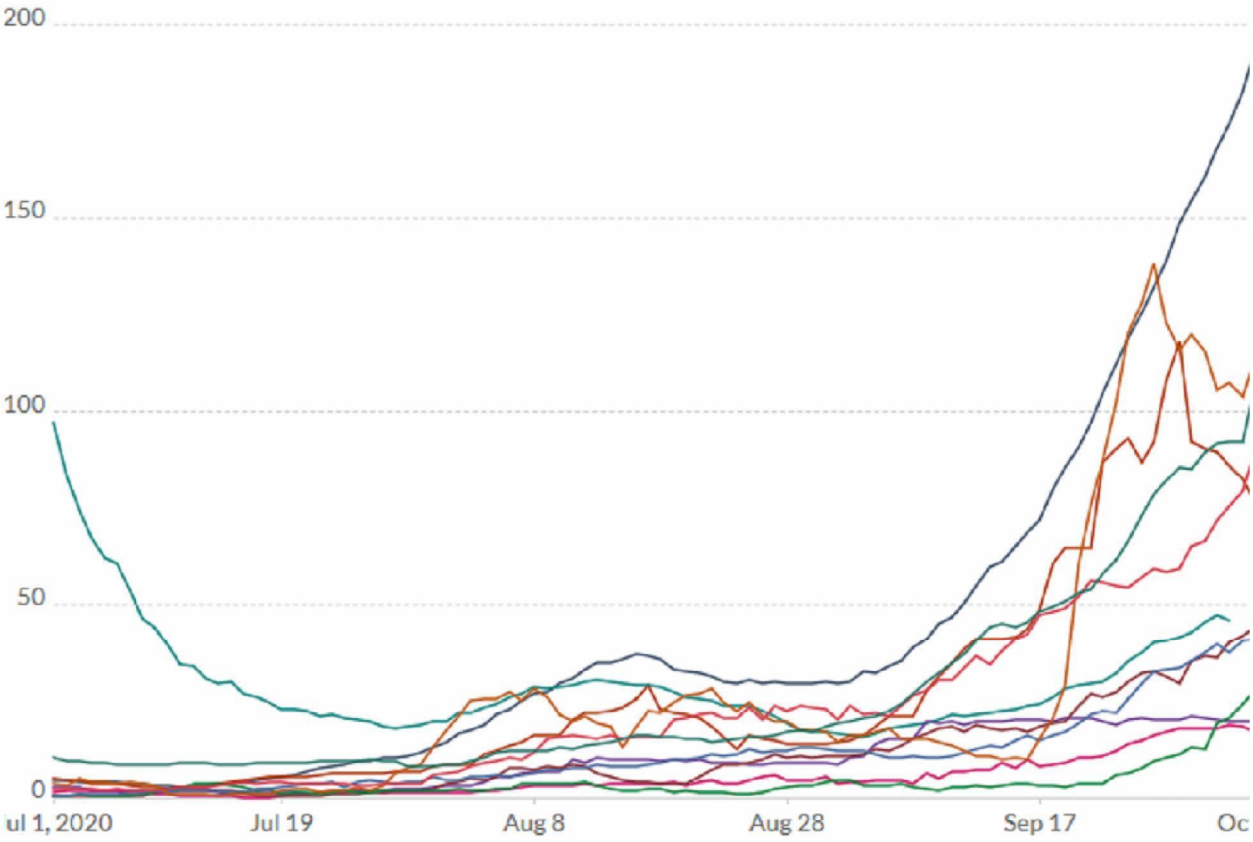

Source: European CDC – Situation Update Worldwide – Last updated 6 October, 10:06 (London time)

7/10/2020 Confirmed cases West Europa:

Daily new confirmed COVID-19 cases per million people

Shown is the rolling 7-day average. The number of confirmed cases is lower than the number of actual cases; the main reason for tl testing.

LINEAR LOG

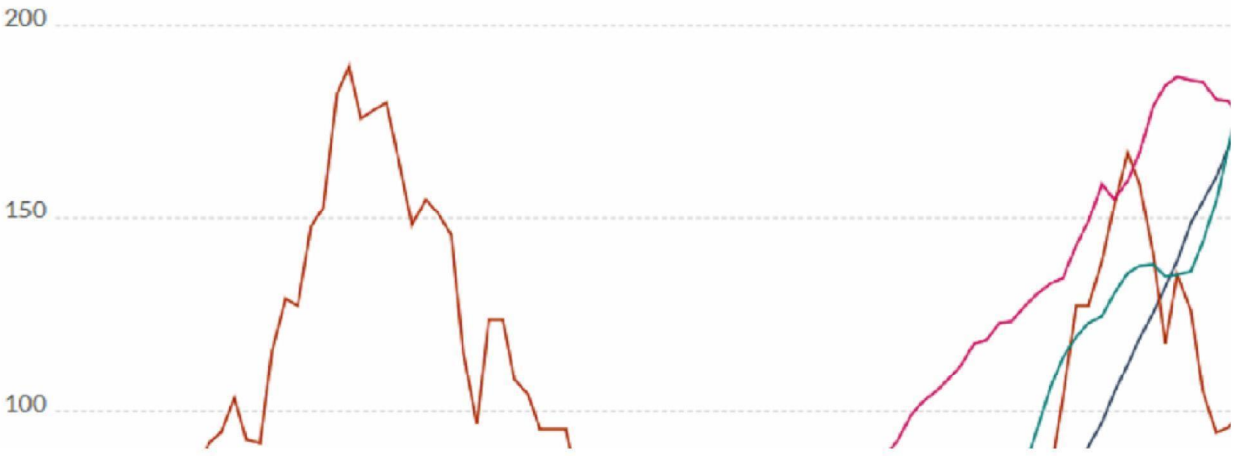

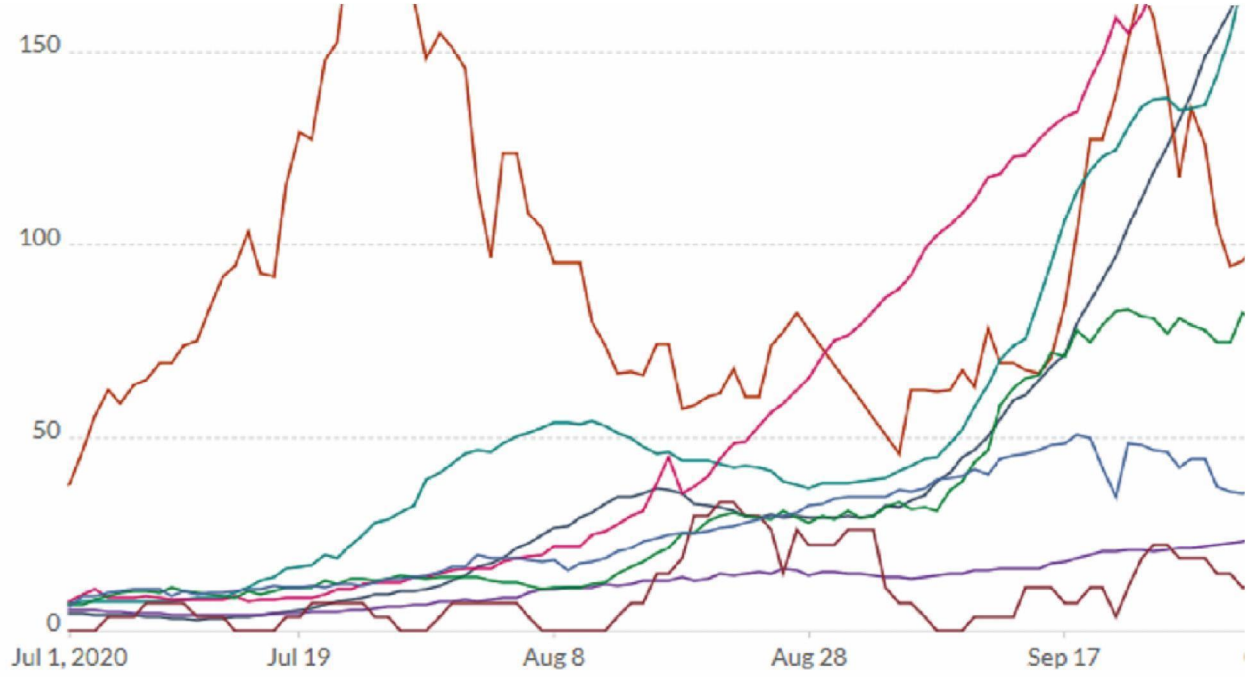

Source: European CDC – Situation Update Worldwide – Last updated 6 October, 10:06 (London time)

7/10/2020 Confirmed cases Zuid Europa:

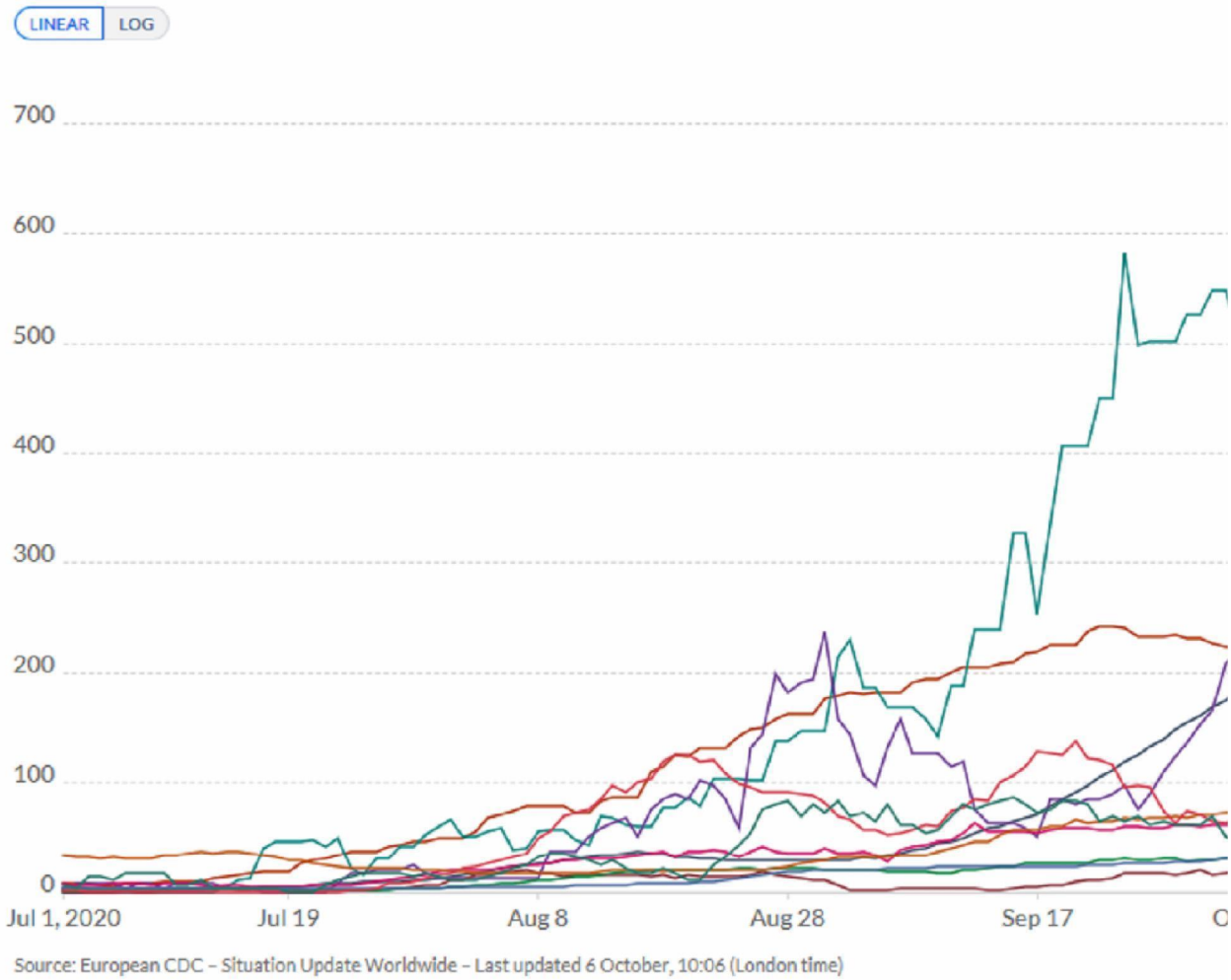

Source: European CDC – Situation Update Worldwide – Last updated 6 October, 10:06 (London time)



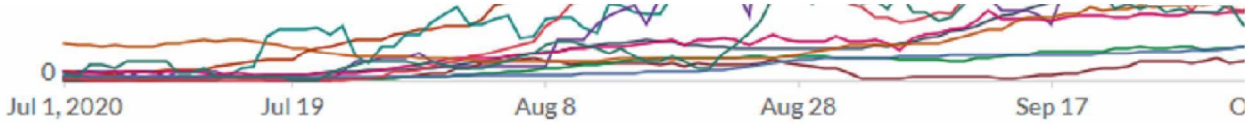

Source: European CDC – Situation Update Worldwide – Last updated 6 October, 10:06 (London time)

7/10/2020 Kaart en tabel Belgie:

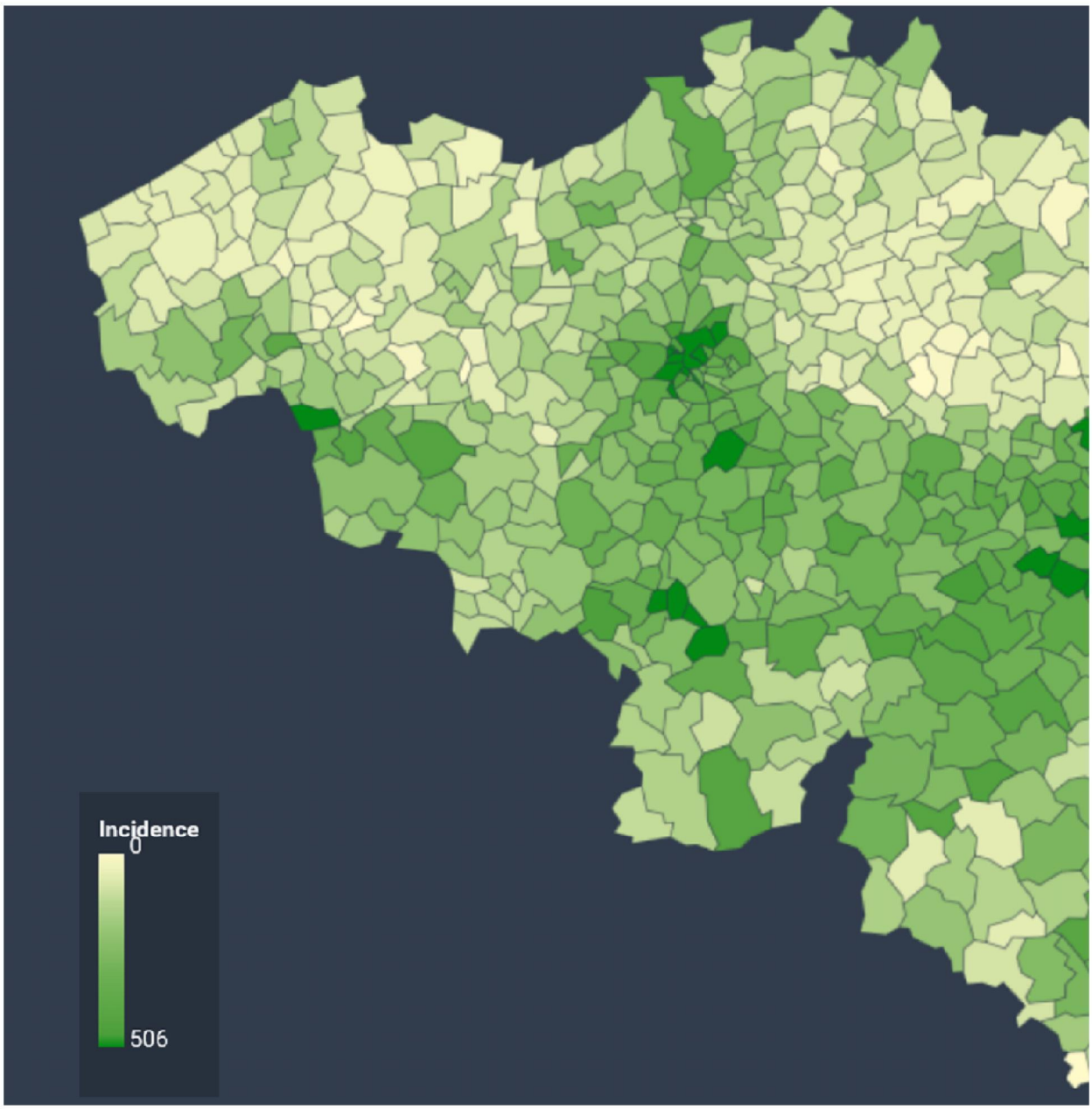

ECDC cijfers subregionaal Bulgarije week 39:

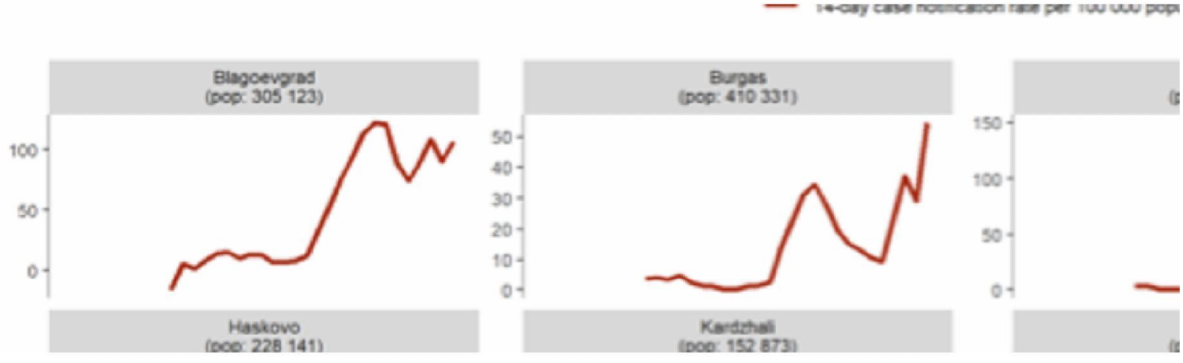

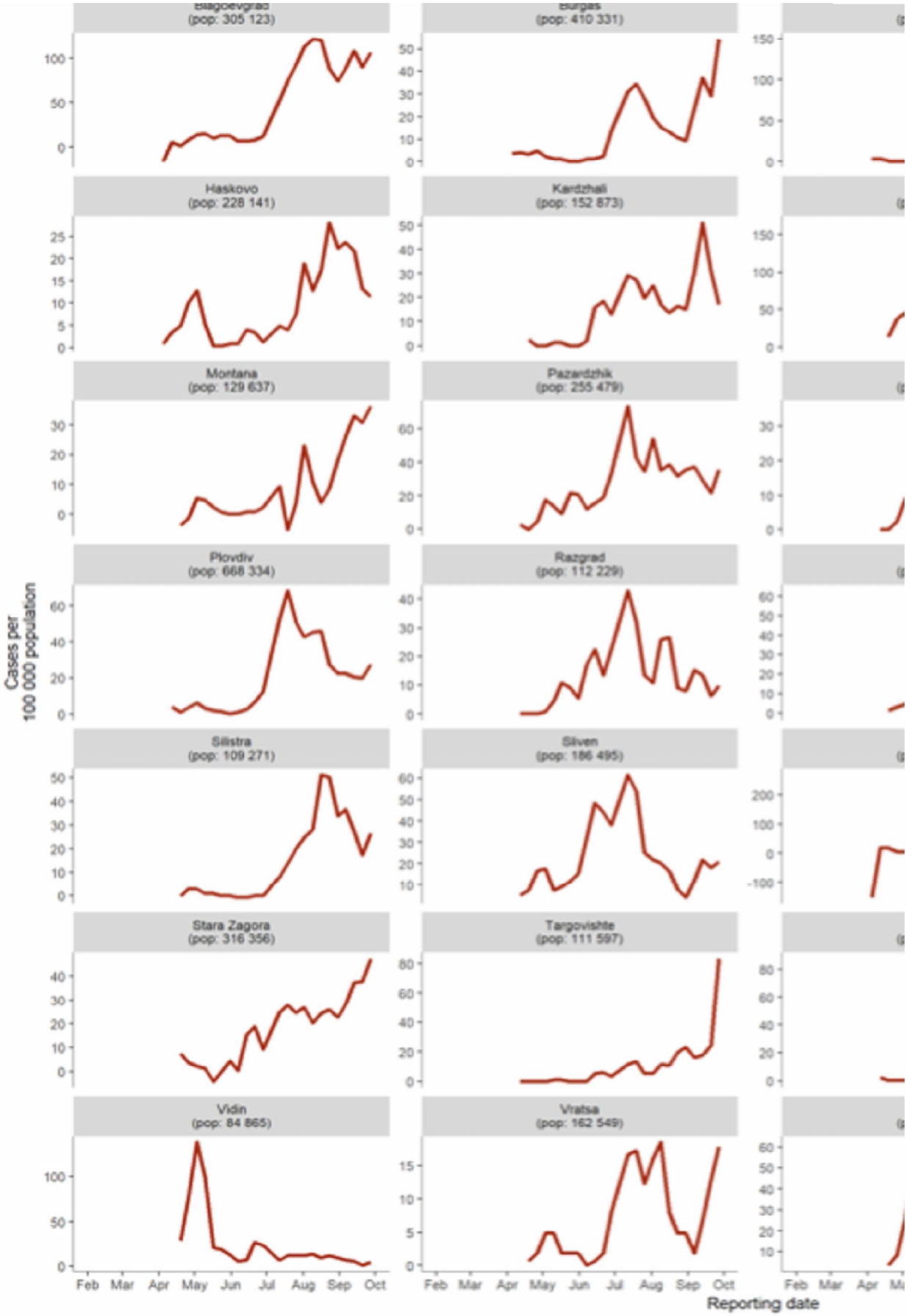
Blagoevgrad
(pop: 305 123)
Burgas
(pop: 410 331)
Haskovo
(pop: 228 141)
Kardzhali
(pop: 152 873)
Montana
(pop: 129 637)
Pazardzhik
(pop: 255 479)
Plovdiv
(pop: 668 334)
Razgrad
(pop: 112 229)
Silistra
(pop: 109 271)
Sliven
(pop: 186 495)
Stara Zagora
(pop: 316 356)
Targovishte
(pop: 111 597)
Vidin
(pop: 84 865)
Vratsa
(pop: 162 549)
Cases per
100 000 population
Feb Mar Apr May Jun Jul Aug Sep Oct
Reporting date

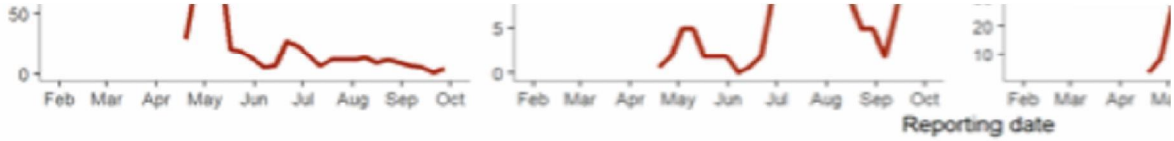

Kaart Oostenrijk 1/10/2020:

Coronavirus-Ampel, 1.10.2020, 19.30 Uhr

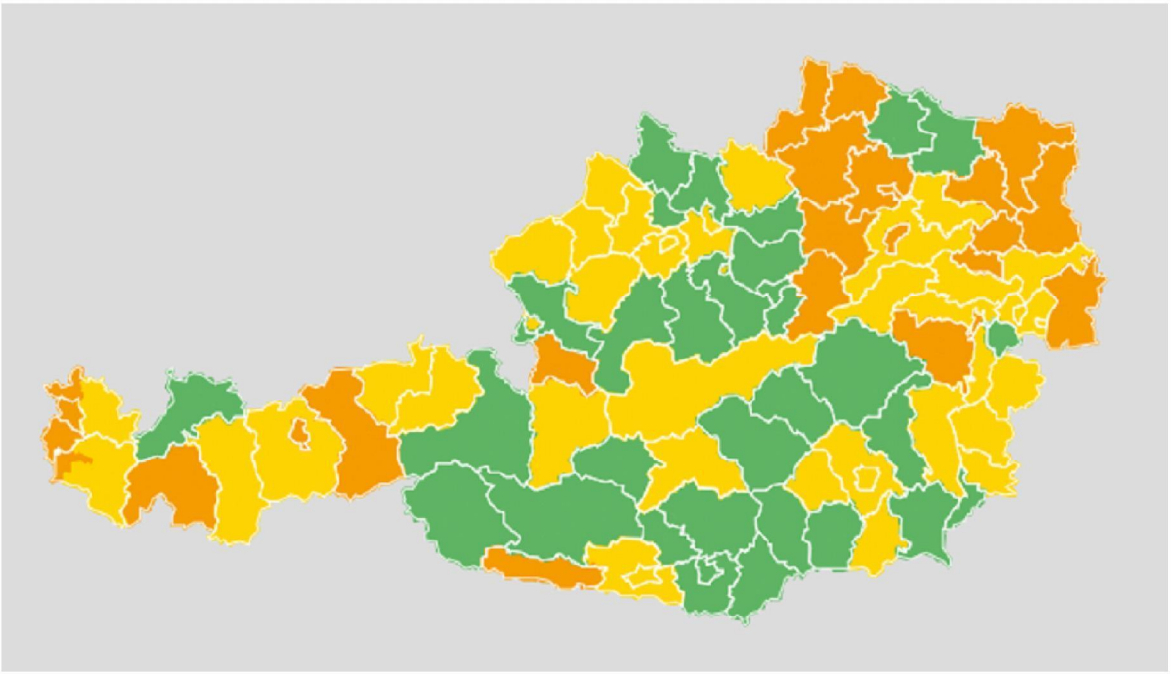

r aangehouden wordt, is de afgelopen maanden omhoog geschoven naar aanleiding van
eide op 15 september 2020 ongeveer 90/100k/14d. Bij een incidentie van > 50/100k/14d wordt beoordeeld
d.

40/100.000 per dag: zie indicator 3). Bij landen waar heel veel getest wordt (>200/100k/dag) moet
n in landen waar minder wordt getest.

indicator 2 (= < 40/100.000 testen per dag):
stbeleid of aantallen testen:

eze aantallen worden door het Cib gerapporteerd in de epidemiologische rapportages,
analyseerd in relatie tot de trend van de aantallen positieve testen uit een bepaald land,

erspreiding

n het Cib de diplomatieke posten geraadpleegd door VWS voor meer informatie over de situatie in
men als reactie op de stijging van de incidentie en de regels die gelden voor de bevolking.

Confirmed cases 100/100k/14 dgn	Confirmed cases 150/100k/14dgn	Indicator 2: aantal testen per 100.000/dag	Vind% berekend	Vind% OWID
		318	9.8	7.1
		56	11.5	6.3
		276	1.6	*No data*

		699	2.1	1.1
		197	2.7	1.1
		150	4.9	2.8
		196	2.5	0.9
		183	19.1	9.4
		97	6.7	3.5
		99	19.7	10.2
		261	6.9	3.6
		412	8.8	2.8
		99	7.6	3.8
		114	9.3	5.4
		187	3.4	1.9
		No data		

		210	3.9	2
		874	2.8	0.9
		522	3.9	1.2
		156	2.5	1.5
		206	9.1	5
		67	14.8	7.6
		204	7.9	3.6
		107	18.4	11.8
		123	12.9	6.4
		130	16.4	8.3
		237	16.5	9.4
		161	32.0	14

		343	9.2	4.6
		182	4.9	2.2
		111	9.5	3.7
		61	19.4	
		112	3.0	
		83	2.4	
		No data		
		No data		
		No data		
		No data		
		No data		
		159	26.6	12.4
		No data		
		147	5.5	
		No data		
		No data		
		No data		
		No data		
		No data		
		No data		
		No data		
		56	33.1	
		258	4.9	
		No data		
		No data		
		No data		
		No data		
		No data		
		No data		
		No data		

		No data		
		193		2
		126		0.1
		94		0.1
		16		2.7
		13		0.8
				0
		1		0.3
		69		0.5
		18		1
		21		27.7
		no data		*no data*

people

ıer of actual cases; the main reason for that is limited

Our World in Data

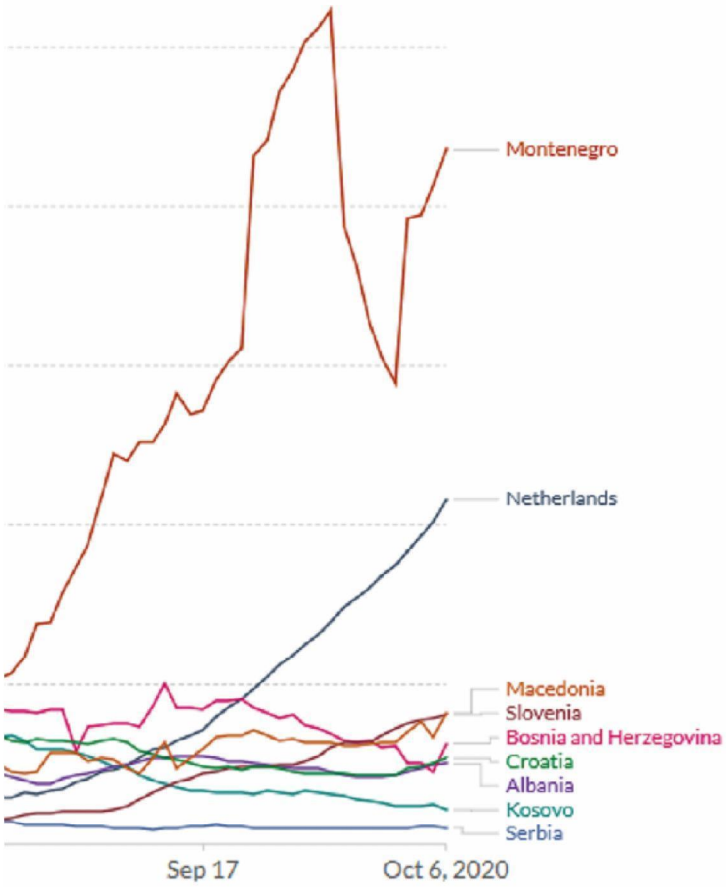

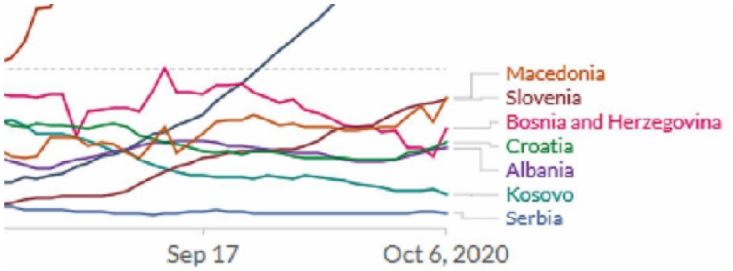

CC BY

ɔeople

ɾ of actual cases; the main reason for that is limited

Our World in Data

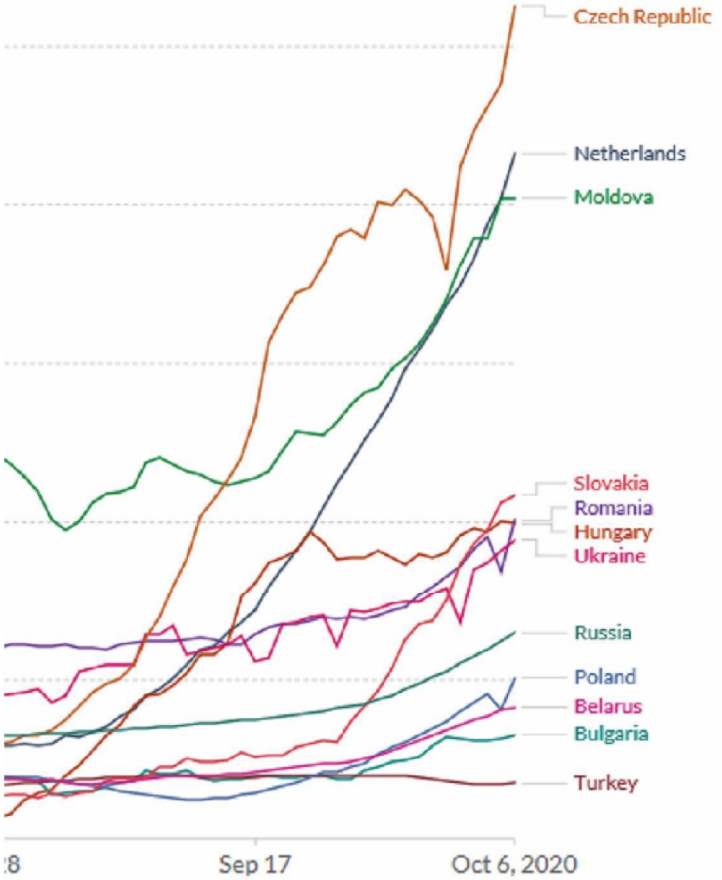

CC BY

ɔeople

r of actual cases; the main reason for that is limited

Our World in Data



ɔeople

r of actual cases; the main reason for that is limited

Our World in Data

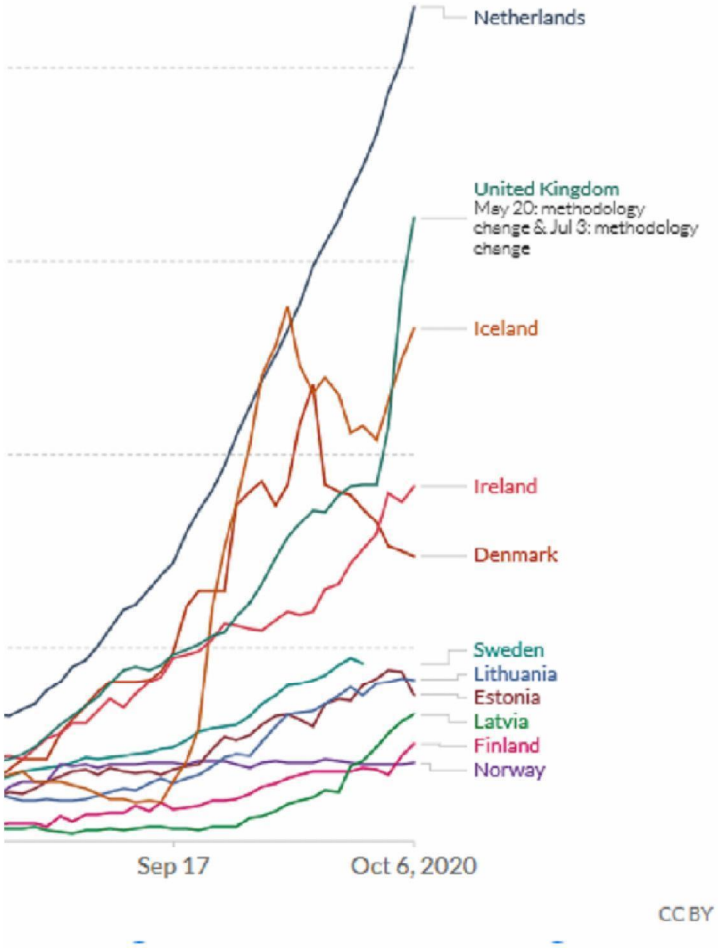

CC BY

people

ɔer of actual cases; the main reason for that is limited

Our World in Data

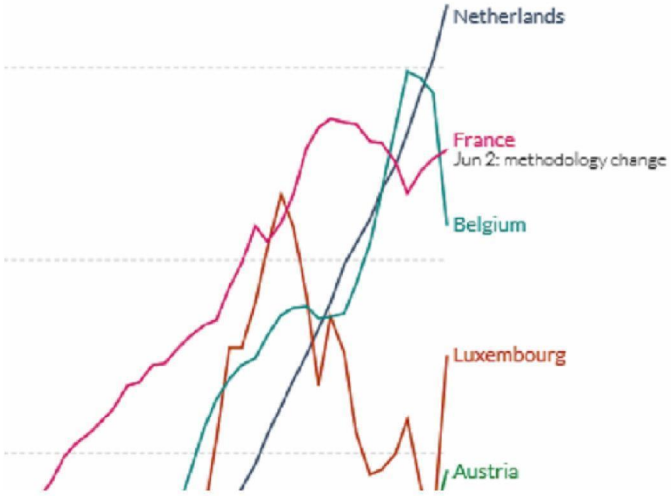

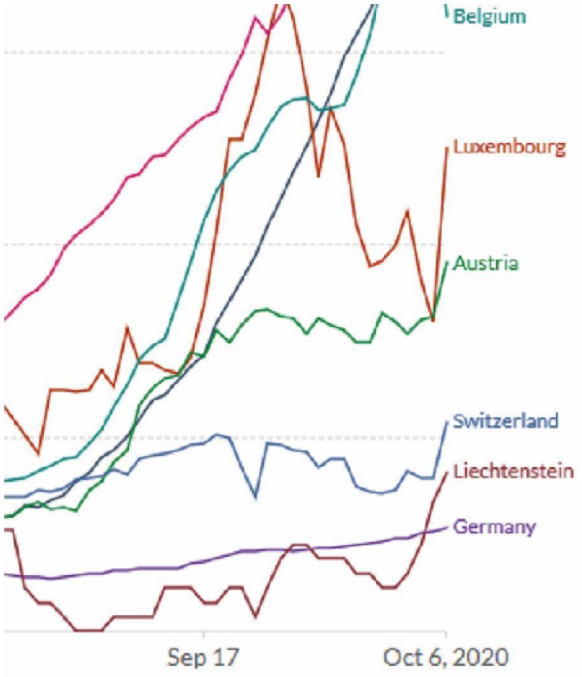
Belgium
Luxembourg
Austria
Switzerland
Liechtenstein
Germany
Sep 17
Oct 6, 2020

CC BY

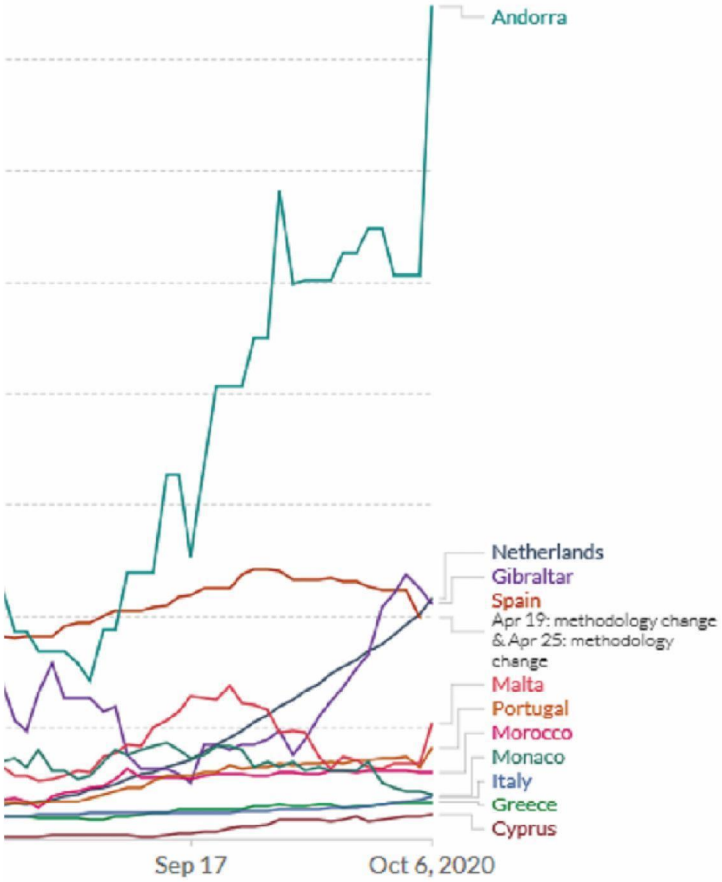
Andorra
Netherlands
Gibraltar
Spain
Apr 19: methodology change & Apr 25: methodology change
Malta
Portugal
Morocco
Monaco
Italy
Greece
Cyprus
Sep 17
Oct 6, 2020

CC BY



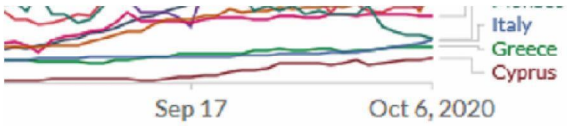
Italy
Greece
Cyprus
Sep 17
Oct 6, 2020

CC BY

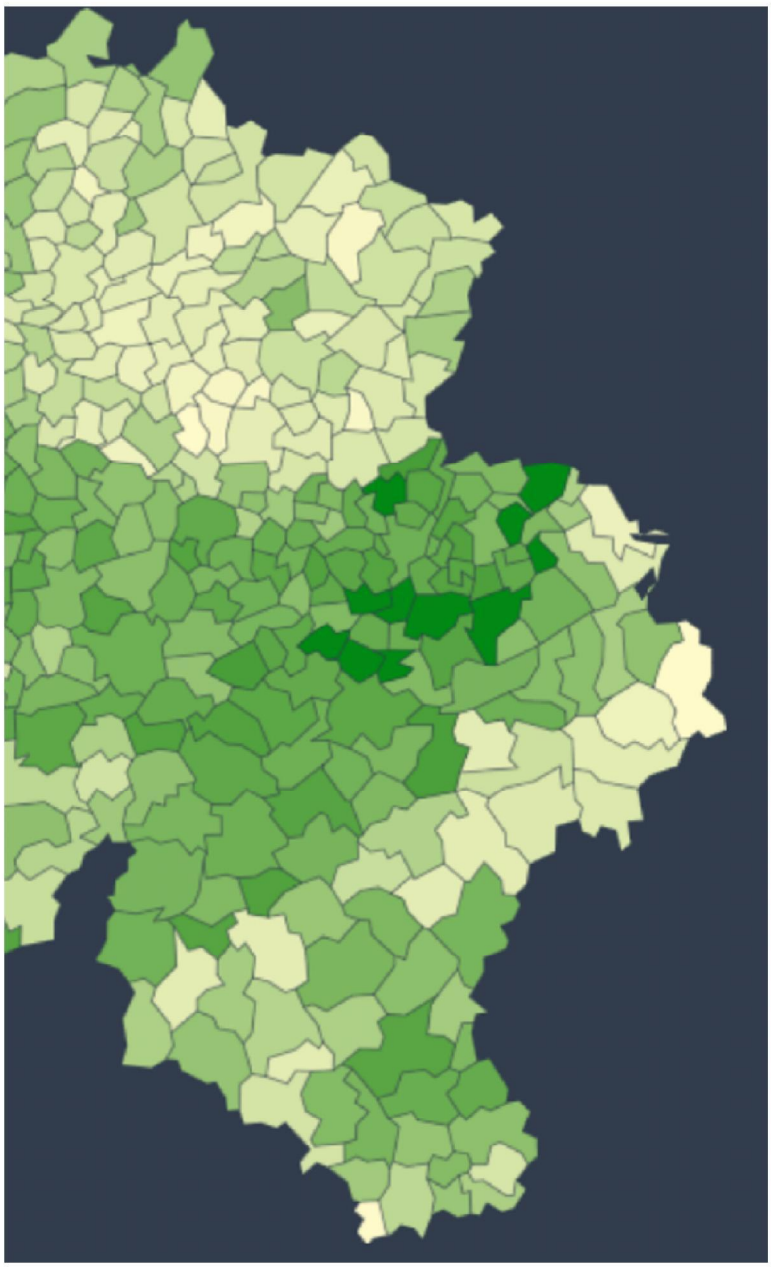

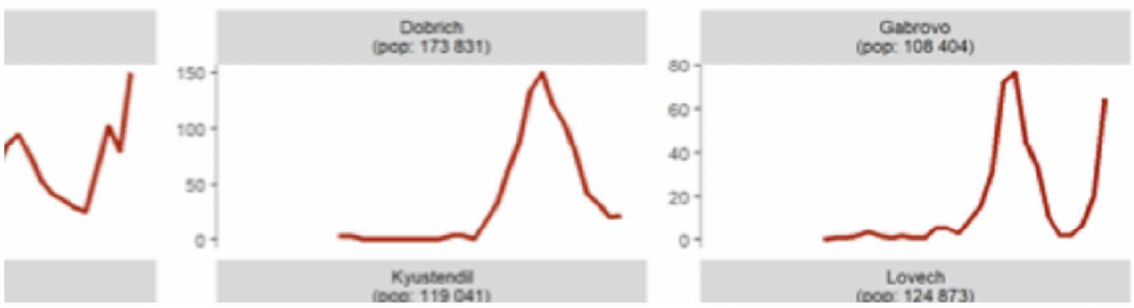
Dobrich
(pop: 173 831)
Gabrovo
(pop: 108 404)
150
100
50
0
80
60
40
20
0
Kyustendil
(pop: 119 041)
Lovech
(pop: 124 873)

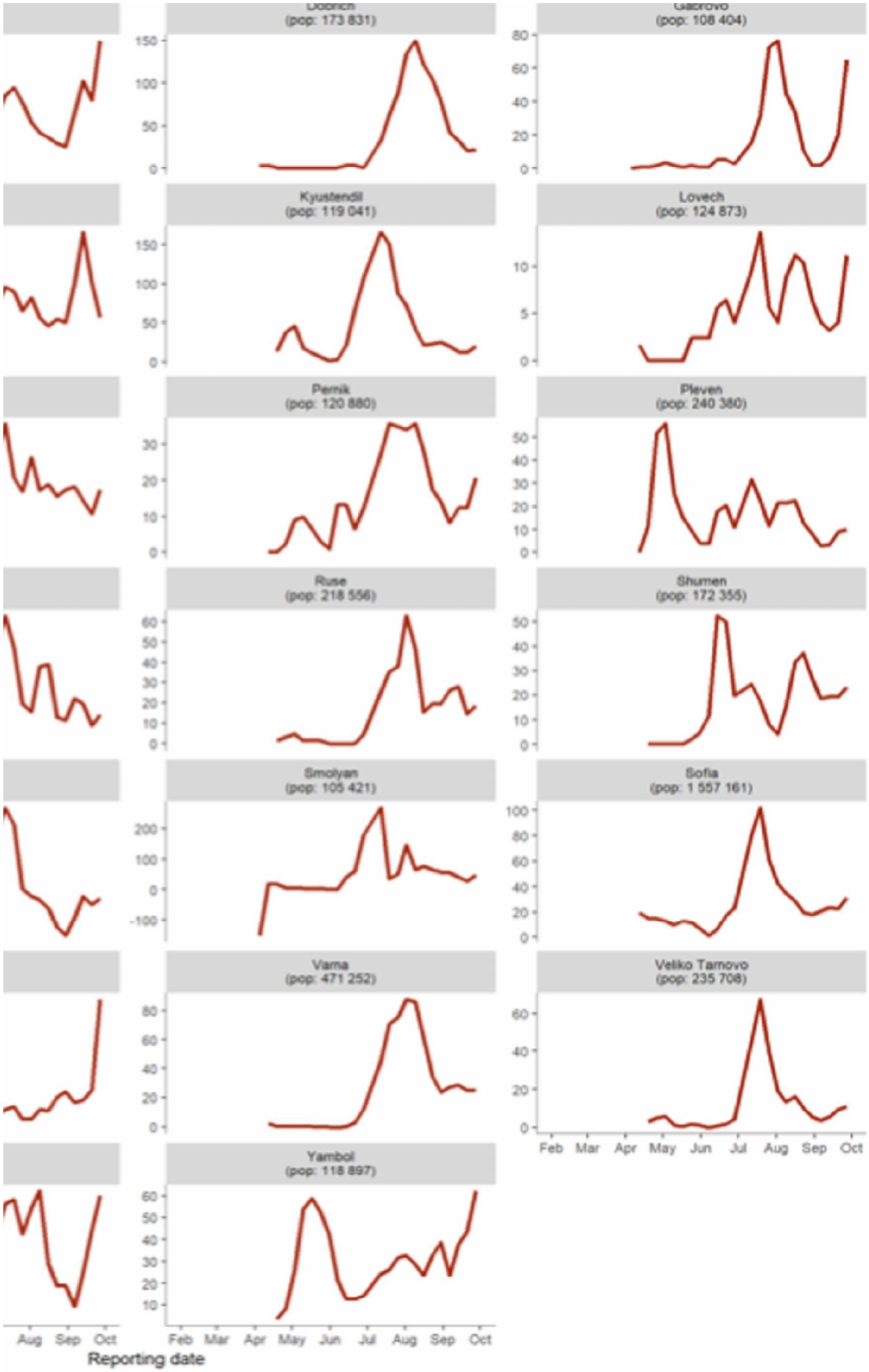

ECDC. Figure produced 1 October 2020.
Source: Epidemic intelligence, subnational weekly data



ECDC. Figure produced 1 October 2020.
Source: Epidemic intelligence, subnational weekly data

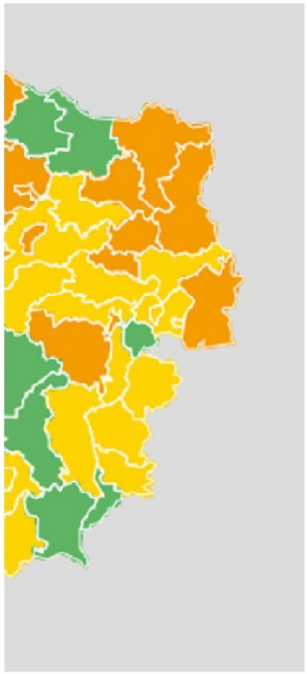

Indicator 3: verdere analyse	Indicator 4: Signaleringsoverleg	Indicator 5: importgevallen laatste 7 dagen
Incidentie cases provincie Brussel: 502/gemeente: 527, Provincie Waals Brabant 330, Provincie Luik 342/gemeente: 313, Provincie Namur 288/gemeente: 316, Provincie Hainaut 255/gemeente Charleroi: 220, Provincie Luxembourg 228, Provincie Vlaams Brabant 218 en Provincie Antwerpen 214/ gemeente: 394. Alle provincies zitten op of boven de 100/100k/2wk. Er zijn (kleine) gemeentes die lager zitten, maar dat kan snel wisselen.		59
Weinig getest, gezondheidszorg/ maatregelen onduidelijk. Er is weinig zicht op de regionale situatie door slechte beschikbaarheid van gegevens op regionaal niveau		0
De situatie is nog steeds stabiel, met lage incidentie en hoge testincidentie. Het risico is niet verhoogd in Cyprus.		0

De regionale incidentie is in een aantal regio's boven 100/100k/14 dagen. Een deel van deze regio's valt onder Kopenhagen. Een aantal van deze regio's hebben kleine populaties en schommelende incidenties. De stabiel hoogste incidenties boven 100/100k/14d worden gezien in Kopenhagen en omgeving en Århus. Solrød, Køge, Slagelse en Greve zijn regio's met grotere populaties die nu sinds 2 weken een incidentie boven 100/100k/14d hebben		0
		137
Regionaal geen verheffingen		
Bijna alle regio's hebben een incidentie boven 100/100k/14d. Verhoogd vindpercentage.		58
Door toegang tot testen op de eilanden beperkt is, is een goede afweging op basis van de cijfers beperkt mogelijk. Er lijkt een dalende trend op de eilanden te zijn. Dit wordt nauwlettend gemonitord. Noord Egeïsche eilanden hebben nog een hoge incidentie volgens de ECDC (150).		16
De cijfers van ECDC geven aan dat meerdere regio's een incidentie van 100/100k/14d of meer hebben. De incidentie in Budapest is boven de 200/100k/14d. Het zicht op de regionale situatie is beperkt door beperkte beschikbaarheid van data. Hoog vindpercentage.		3
Op subnationaal niveau zijn er 3 regio's met een incidentie onder de 100/100k/14d, waarvan er 2 net onder zitten (resp 97 en 90) en 1 regio op 53. Daarmee is in vrijwel het hele land een incidentie boven de 100 bereikt.		0
met een snel doorstijgende incidentie van boven de 100/100k/14d bij een dalende testincidentie is het risico nu verhoogd in IJsland.		
Veel importgevallen. Volgens ECDC cijfers zijn er geen regio's met incidentie boven de 100. Italië is met een incidentie ruim onder de 100 en is dus het risico niet verhoogd. Het hoge aantal casus in Nederland met een recente reisanamnese naar Italië wordt verder onderzocht.		92
6 van de 21 regio's zitten boven de 100 .		0

De op 3 na grootste stad Siauliai zit tegen de 120 aan. De rest van t land onder de 100.		
stabiel; schommelende incidentie maar ook meer testen. Land test ook weer grenswerkers naast eigen bevolking. Een nieuwe grootschalige testfase is op 16/09/20 van start gegaan, per week worden -tot aan maart 2021- 53.000 swab tests en 1.000 serologische tests afgenomen onder de inwoners van Luxemburg en de in Luxemburg werkzame grensarbeiders		0
incidentie is weer gestegen tov vorige week. er wordt veel getest		0
Tirol, Vorarlberg en Nieder-Östereich (incl. Wenen) hebben een incidentie boven de 100, net als meerdere andere regio;s .Incidentie gestegen t.o.v. vorige week.		27
Regionaal zien we geen verheffingen, maar gedetailleerde regionale informatie is moeilijk verkrijgbaar. Risicokaarten van ECDC laten een stijgend en verhoogd risico zien in een groot deel van het land.		35
In heel Portugal stijgen de incidenties weer. Grootste recente stijging weer in Lissabon en omgeving (AML). Daar is de incidentie nu weer boven 120. In Lizeria de Tejo is de incidentie inmiddels enkele weken weer onder 100/100k/14d		11
Er zijn geen regionale cijfers beschikbaar		0
Incidentie gehele land boven de 100 en regionaal kunnen we moeilijk onderscheid maken. Vindpercentage positieve test is 6,4		0
Regionale verheffing zijn nu te zien in het hele land. ECDC overzichten laten een snelle stijging zien in het hele land met incidenties boven 100/100k/14 dagen in 3 van de 12 regio's (data van 27 sept.)		0
Regionaal zijn grotere verschillen aan het ontstaan doordat de incidentie in enkele regio's sneller daalt dan in andere, maar in het grootste deel van het land is de incidentie nog boven 100/100k/14d.		15
Regionaal is geen onderscheid te maken. Incidentie is in het hele land boven 100/100k/14d		7

Regionaal zijn er opvallend hoge incidenties in Wales, Noord-Ierland, het noorden van Engeland en in delen van Schotland. In het zuiden van Engeland zijn de incidenties nog onder 100/100k/14d.		0
Regionaal worden geen grote verheffingen gezien		0
De incidenties in de kantons Geneve, Vaud en Fribourg liggen boven de 100/100k/14d.		20

		29

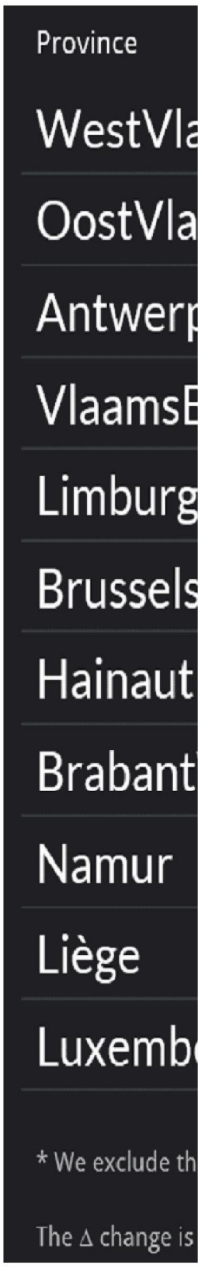
Province
WestVla
OostVla
Antwerp
VlaamsB
Limburg
Brussels
Hainaut
Brabant
Namur
Liège
Luxembo
* We exclude th
The Δ change is

10.
na

Indicator 6: info vanuit diplomatieke posten	Conclusie Advies wel/niet reizen volgens oude systematiek	Opmerkingen
	Heel Belgie Onveilig	Populatiegrootte: 11.492.641 inwoners
	Onveilig	Gezien de lage testincidentie, en de beperkte beschikbaarheid van regionale data is het zicht beperkt op de huidige epidemiologie in het land is het risico in Bulgarije verhoogd.
	Veilig	

	Veilig m.u.v. Kopenhagen en omgeving (oostelijk deel van Seeland), Slagelse en Aarhus. Monitoren van regio's ten noorden van Aalborg	In Slagelse, Århus, Kopenhagen en omgeving en de regio's aan de oostkant van Seeland (Solrød, Køge en Greve) is het risico verhoogd.
	Veilig	Geen verhoogd risico
	Veilig	Geen verhoogd risico
	Veilig	Geen verhoogd risico
	Heel Frankrijk onveilig	
	Veilig m.u.v. de eilanden	Door beperkte zicht op epidemiologie op de eilanden en de mogelijk aanhoudende import is het risico op de eilanden nog verhoogd.
	Onveilig	In Hongarije is het risico verhoogd
	Onveilig	In Ierland is het risico verhoogd
	Onveilig	
	Veilig	Italië zit met een incidentie ruim onder de 100 waardoor het risico niet is verhoogd. Het hoge aantal cases in Nederland met een recente reisanamnese naar Italië wordt verder onderzocht.
	Onveilig	Met een stijging in incidentie bij gelijkblijvend aantal testen en 6 regio's met een incidentie boven de 100/100k/14d, is het risico in heel Kroatië verhoogd
	Veilig	Risico niet verhoogd
	Veilig	

	Veilig m.u.v. Siauliai	
Alle bestaande maatregelen blijven i.i.g. tot 31/12/20 van kracht.	**Veilig**	Met de enorm hoge testincidentie en het testen van grote aantallen grenswerkers is de stijging in de incidentie te verklaren; het vindpercentage is met 0,9% heel laag. Er is in Luxemburg geen verhoogd risico
	Onveilig	
	Veilig	Geen verhoogd risico
	Veilig m.u.v. Tirol, Vorarlberg, NederOostenrijk en Wenen	In de regio's Tirol (met Innsbruck en Schwaz), Vorarlberg en Nieder-Östereich (met Wenen) is het risico verhoogd. In de rest van Oostenrijk is het risico niet verhoogd
De diplomatieke geeft nu aan dat er een zeer snelle stijging is in het aantal nieuwe gevallen en dat maatregelen worden verscherpt.	**onveilig**	Gezien de stijgende incidentie bij weinig testen (en een vindpercentage >4%) en moeilijk verkrijgbare informatie is het risico in heel Polen verhoogd
	Veilig m.u.v. AML	Het risico is regionaal verhoogd in de regio's Area Metropolitana de Lisboa (zowel AML Grande als AML Setubal). In Lizera de Tejo is het risico niet meer verhoogd
	Onveilig	Met de stijgende incidentie en een vindpercentage van 11,8% is in heel Roemenië het risico verhoogd.
	Onveilig	In Slovenië is met een incidentie van >100/100k/14d en een vindpercentage van 6,4% het risico verhoogd.
	Onveilig	Met een snel stijgende incidentie die nu ruim boven de 100/100k/14d is en een vindpercentage van 8,3 is het risico in het hele land verhoogd.
	Onveilig	ondanks de dalende trend is de incidentie nog steeds hoog in het grootste gedeelte van het land, net als het vindpercentage. Het risico in Spanje is nog verhoogd.
	Onveilig	Verhoogd risico

	Onveilig	Gezien de snel stijgende incidentie in het hele land, een landelijke incidentie boven 250 en incidenties boven 100/100k/14 in het grootste deel van het land is het risico in heel het VK verhoogd
	Veilig	Risico niet verhoogd
	Veilig m.u.v. Geneve, Vaud en Fribourg	Het risico in Zwitserland is regionaal verhoogd in de kantons Geneve, Vaud en Fribourg.

		Populatiegrootte: 84.339.067 inwoners

		Populatiegrootte: 8.737.369 inwoners

		Populatiegrootte: 106.766 inwoners

	Veilig	
	Veilig	
	Veilig	
	Veilig	
	Veilig	
	Veilig	
	Onveilig	
	Onveilig	
	Onveilig	
	Onveilig	
	Onveilig	

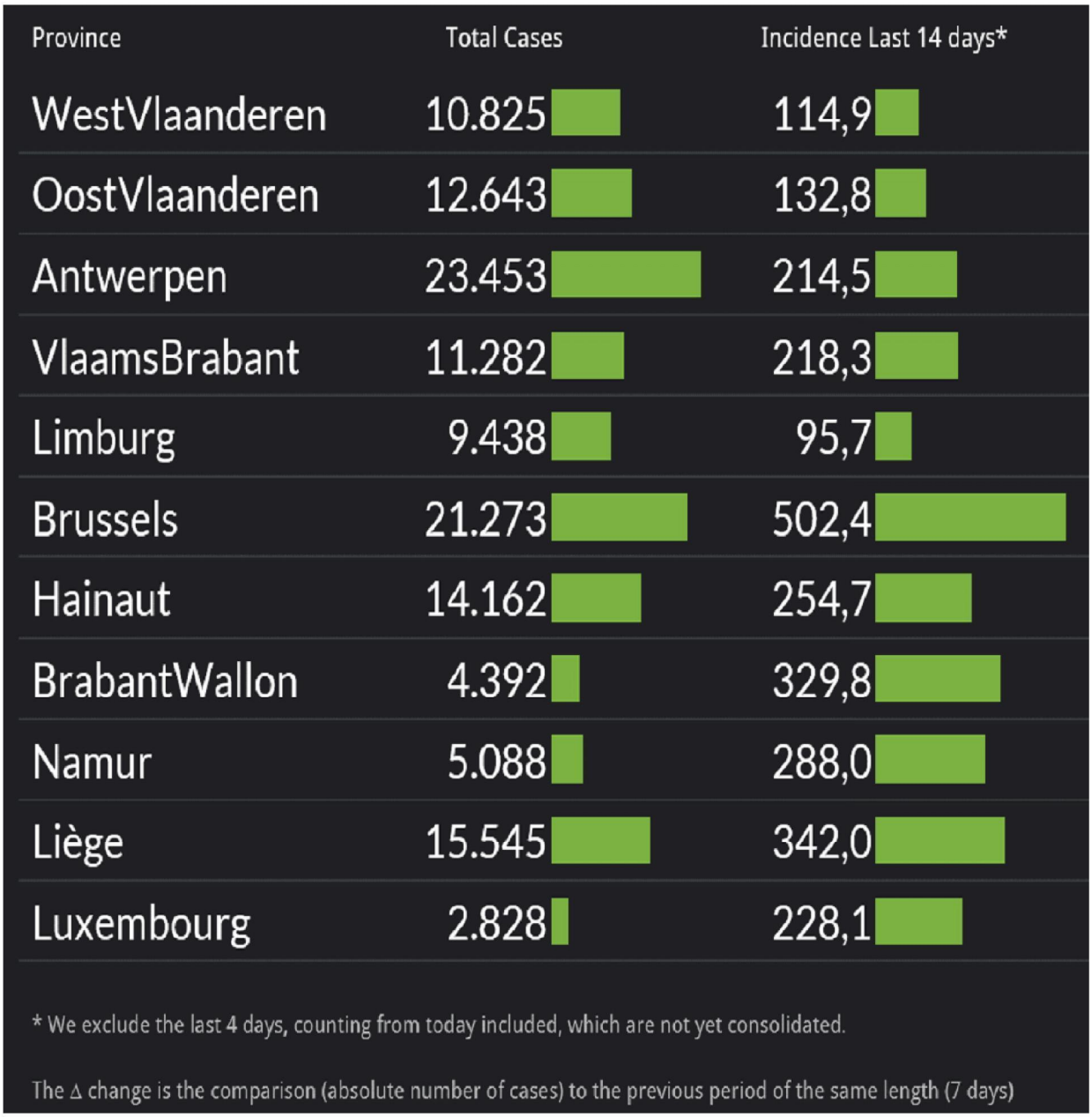

Province	Total Cases	Incidence Last 14 days*
WestVlaanderen	10.825	114,9
OostVlaanderen	12.643	132,8
Antwerpen	23.453	214,5
VlaamsBrabant	11.282	218,3
Limburg	9.438	95,7
Brussels	21.273	502,4
Hainaut	14.162	254,7
BrabantWallon	4.392	329,8
Namur	5.088	288,0
Liège	15.545	342,0
Luxembourg	2.828	228,1

* We exclude the last 4 days, counting from today included, which are not yet consolidated.

The Δ change is the comparison (absolute number of cases) to the previous period of the same length (7 days)

GERAADPLEEGDE BRONNEN
=location&pickerSort=asc
https://ourworldindata.org/coronavirus-testing#how-many-tests-are-performed-each-day
https://www.ecdc.europa.eu/en/covid-19/country-overviews
Epidemiologische rapportages en OSIRIS
Diplomatieke posten
https://www.ecdc.europa.eu/en/covid-19/country-overviews
https://datastudio.google.com/embed/reporting/c14a5cfc-cab7-4812-848c-0369173148ab/page/giyUB
https://covid19.ucy.ac.cy/

https://www.sst.dk/en/English/Corona-eng/COVID-19-updates-Statistics-and-charts
Dashboard Duitsland: https://corona.rki.de/
https://www.santepubliquefrance.fr/dossiers/coronavirus-covid-19/coronavirus-chiffres-cles-et-evolution-de-la-covid-19-en-france-et-dans-le-monde#block-266156
https://eody.gov.gr/epidimiologika-statistika-dedomena/ektheseis-covid-19/
https://www.hpsc.ie/a-z/respiratory/coronavirus/novelcoronavirus/surveillance/covid-1914-dayepidemiologyreports/COVID-19_14_day_epidemiology_report_Website_20200923.pdf
https://www.covid.is/sub-categories/areas-with-risk-of-infection
https://www.epicentro.iss.it/en/coronavirus/sars-cov-2-dashboard
https://www.koronavirus.hr/en

https://gouvernement.lu/en/dossiers.gouv_msan%2Ben%2Bdossiers%2B2020%2Bcorona-virus.html	
https://deputyprimeminister.gov.mt/en/health-promotion/covid-19/Pages/covid-19-infographics.aspx	
https://corona-ampel.gv.at/corona-kommission/bewertungskriterien/	https://orf.at/corona/stories/daten/
https://covid19.min-saude.pt/relatorio-de-situacao/	
https://covid-19.sledilnik.org/en/stats	
https://cnecovid.isciii.es/covid19/	
https://koronavirus.mzcr.cz/en/covid-19-risk-score-for-czech-districts/	https://experience.arcgis.com/experience

https://coronavirus.data.gov.uk/cases
https://www.government.se/government-policy/the-governments-work-in-response-to-the-virus-responsible-for-covid-19/
https://www.bag.admin.ch/bag/en/home/krankheiten/ausbrueche-epidemien-pandemien/aktuelle-ausbrueche-epidemien/novel-cov/situation-schweiz-und-international.html#-640157857
https://covid19.saglik.gov.tr/
https://dosyamerkez.saglik.gov.tr/Eklenti/38284,covid-19-weekly-situation-report---31-weekpdf.pdf?0&_tag1=794124B94E119EE6BC4BBE6E7CC29E41373E0097


Change Last Week


e Last 14 days*
Cases Last 7 days*
Change Last Week
9
836
292
8
1.212
398
5
2.069
127
3
1.528
533
7
455
70
4
3.782
1.443
7
2.224
1.017
8
884
429
0
969
510
0
2.383
971
1
456
258
me length (7 days)

/19fc7e3f61ec4e86af178fe2275029c5

Dataverzameling voor beoordeling veilige landen in Europa

Indicator 1: Aantal vastgestelde SARS-CoV-2-besmettingen/100,000 inwoners/14 dagen. De bovengrens die hie
veranderingen in de epidemie in Nederland van dagen. De incidentie in Nederland en gemiddeld in de EU was b
of waarschuwingen nodig zijn. Regionaal wordt nu net als in Nederland 100/100k/14dagen als grens gehanteer
Indicator 2: Worden er voldoende testen uitgevoerd? Uitgangspunt: grens van minimaal 40/100.000 per dag (<
rekening gehouden worden met een mogelijk hogere incidentie doordat meer gevallen worden vastgesteld da
Indicator 3: Indien niet wordt voldaan aan indicator 1 (= bij 20-50 positieve testen/2 weken/100.000) en/of aan
Analyseren trend (uitbraken? Regionaal of landelijk? Risico's voor reiziger?) en controleren veranderingen in te
Sterke stijging aantal gevallen bij onveranderd testbeleid: negatief advies;
Onduidelijke trend of lichte stijging en/of veranderingen testbeleid: positief advies met heranalyse na 1 week;
Continue stijging gevallen, niet verklaarbaar door veranderingen in testbeleid: negatief advies.
Indicator 4: Aantal meldingen van COVID-19 gevallen met een recente reisgeschiedenis naar een onveilig land. D
waarvan de gegevens uit OSIRIS worden verkregen. Omdat dit geen incidenties betreft worden de aantallen ge
de populatiegrootte van het land en de bovengenoemde incidentiecijfers.
Indicator 5: Advies vanuit het Signaleringsoverleg over signalen van uitbraken en sterk toegenomen regionale v
Indicator 6: Bij een stijgende trend in de incidentie of onvoldoende inzichtelijke situaties worden op verzoek va
dat land, de teststrategie, de regionale verdeling van de incidentie, de maatregelen die in het land worden geno

EU/EEA landen & UK	Indicator 0.1: confirmed cases per miljoen inwoners/7 daags gemiddelde	**Indicator 1: confirmed cases per 100.000 inw./14 dgn**	**Confirmed cases <50/100k/14 dgn**
Belgie	314.09	**439.7**	
Bulgarije	64.13	**89.8**	
Cyprus	32.62	**45.7**	

Denemarken	67.92	**95.1**
Duitsland	44.66	**62.5**
Estland	28.65	**40.1**
Finland	38.93	**54.5**
Frankrijk	260.89	**365.2**
Griekenland	34.4	**48.2**
Hongarije	111.86	**156.6**

Ierland	138.87	**194.4**
IJsland (EEA/EFTA)	252.01	**352.8**
Italië	75.57	**105.8**
Kroatië	98.27	**137.6**
Letland	48.4	**67.8**
Liechtenstein (EEA/EFTA)	74.92	**104.9**
Litouwen	50.54	**70.8**
Luxemburg	183.94	**257.5**
Malta	167.27	**234.2**
Noorwegen (EEA/EFTA)	28.12	**39.4**
Oostenrijk	106.35	**148.9**

Polen	106.18	**148.7**
Portugal	112.47	**157.5**
Roemenië	147.49	**206.5**
Slovenië	155.16	**217.2**
Slowakije	179.58	**251.4**
Spanje	230.86	**323.2**
Tsjechië	478.3	**669.6**
Verenigd Koninkrijk (UK)	214.89	**300.8**
Zweden	56.26	**78.8**
Zwitserland (EFTA)	140.04	**196.1**

Marokko	73.79	**103.3**
Turkije	18.8	**26.3**

Servie	20.01	**28.0**
Bosnie Hecegovina	103.98	**145.6**
Noord-Macedonie	153.6	**215.0**
Montenegro	384.63	**538.5**

Kosovo	23.8	33.3	
Albanie	57.58	80.6	
Nederland	341.6	478.2	
Andorra	1155.58	1617.8	
Belarus	49.92	69.9	
Faeroe Islands	5.85	8.2	
Gibraltar	228.97	320.6	
Guernsey	2.13	3.0	
Isle of Man	3.36	4.7	
Jersey	67.84	95.0	
Monaco	47.32	66.2	
Moldavie	202.46	283.4	
Oekraine	115.04	161.1	
Rusland	84.6	118.4	
San Marino	84.19	117.9	
Vaticaanstad	1236.09	1730.5	
Aruba	157.89	221.0	
Bonaire St. Eustatius & Saba	141.65	198.3	
Curacao	115.78	162.1	
Sint Maarten	79.95	111.9	
Sint Eustachius	*141.65*	198.3	
Saba	*141.65*	198.3	
Canada		0.0	
Australië		0.0	
Nieuw Zeeland		0.0	
Japan		0.0	
Zuid Korea		0.0	
China		0.0	
Thailand		0.0	
Uruguay		0.0	
Rwanda		0.0	
Tunesië		0.0	
Georgië		0.0	



Shown is the rolling 7-day average. The number of confirmed cases is lower than the number of actual cases; the main reason for that is limited testing.

LINEAR LOG

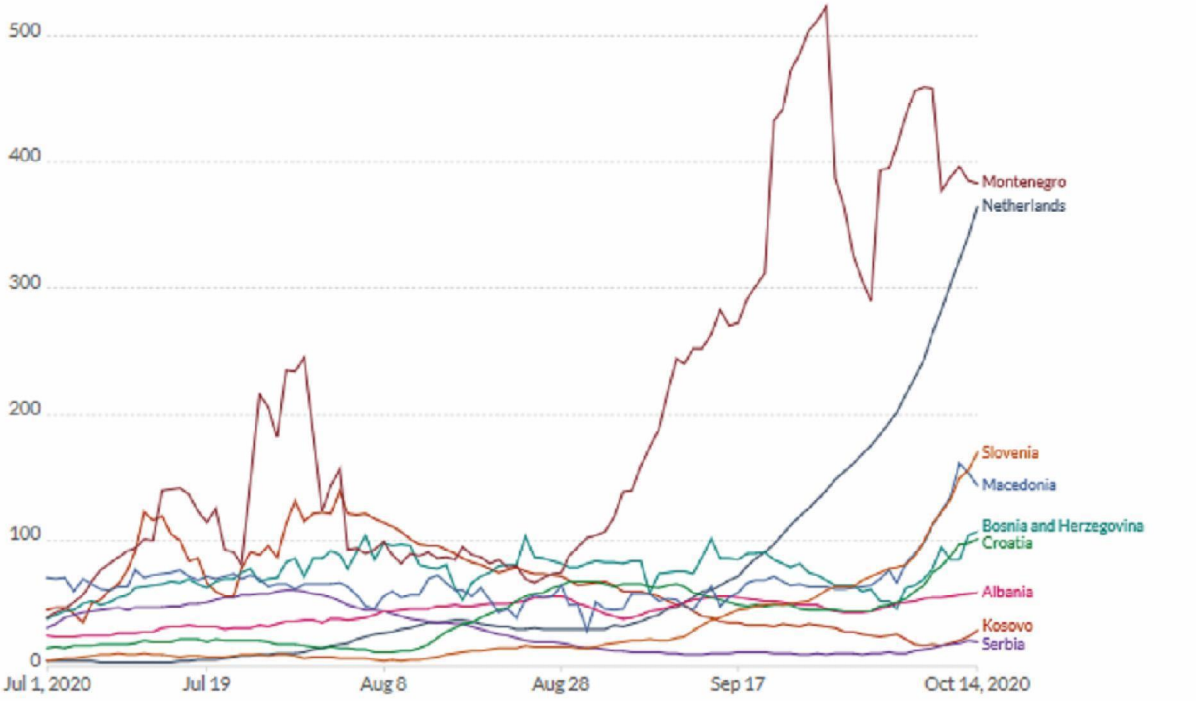

Source: European CDC – Situation Update Worldwide – Last updated 14 October, 10:05 (London time)

CC BY

Daily new confirmed COVID-19 cases per million people

Our World in Data

Shown is the rolling 7-day average. The number of confirmed cases is lower than the number of actual cases; the main reason for that is limited testing.

LINEAR LOG

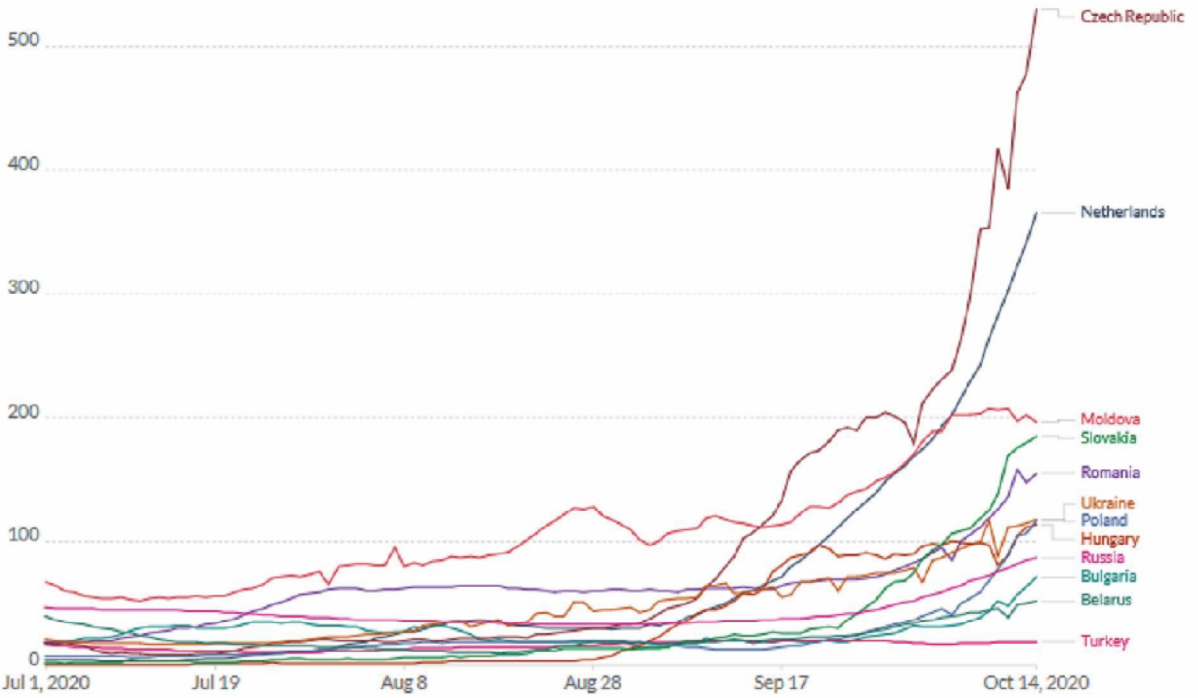

Source: European CDC – Situation Update Worldwide – Last updated 14 October, 10:05 (London time)

CC BY

Daily new confirmed COVID-19 cases per million people

Our World in Data

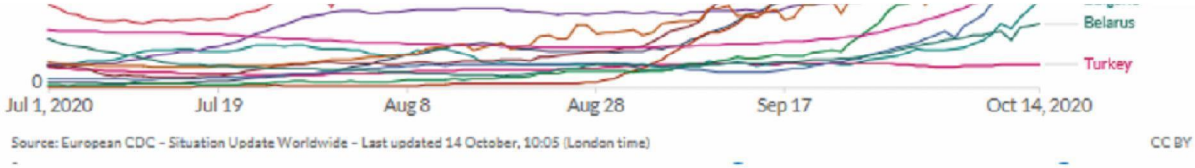

Source: European CDC – Situation Update Worldwide – Last updated 14 October, 10:05 (London time)

CC BY

Daily new confirmed COVID-19 cases per million people

Our World in Data

Shown is the rolling 7-day average. The number of confirmed cases is lower than the number of actual cases; the main reason for that is limited testing.

LINEAR LOG

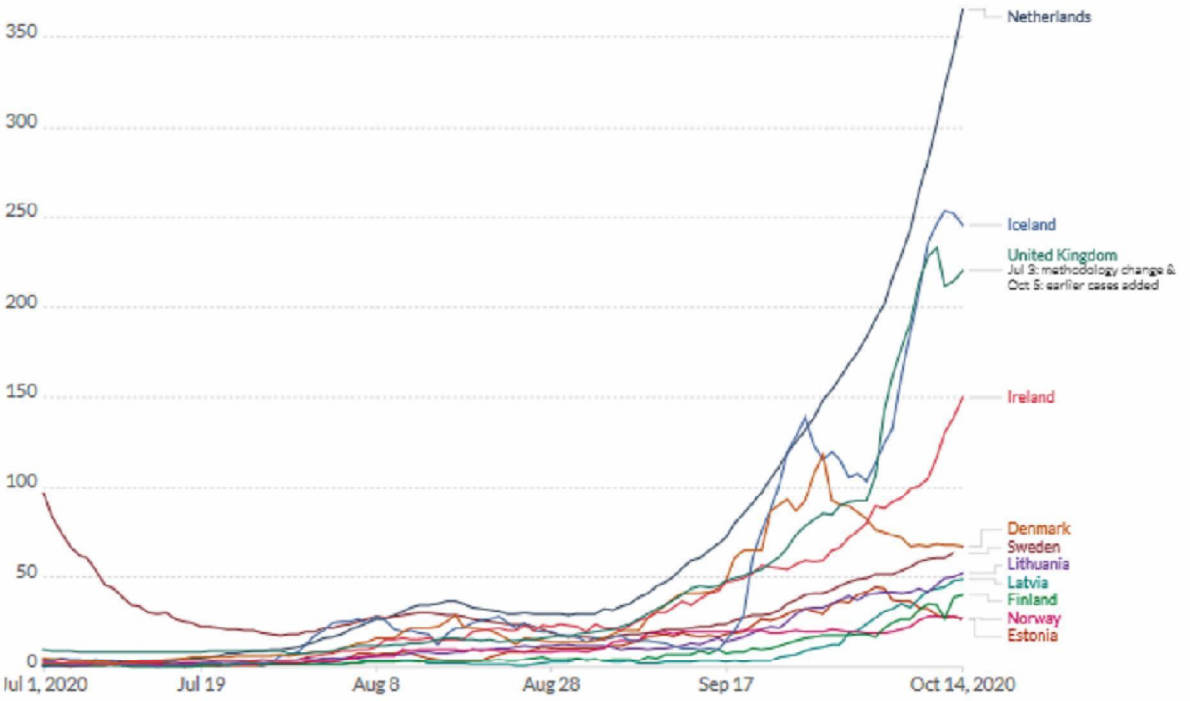

Source: European CDC – Situation Update Worldwide – Last updated 14 October, 10:05 (London time)

CC BY

Daily new confirmed COVID-19 cases per million people

Our World in Data

Shown is the rolling 7-day average. The number of confirmed cases is lower than the number of actual cases; the main reason for that is limited testing.

LINEAR LOG

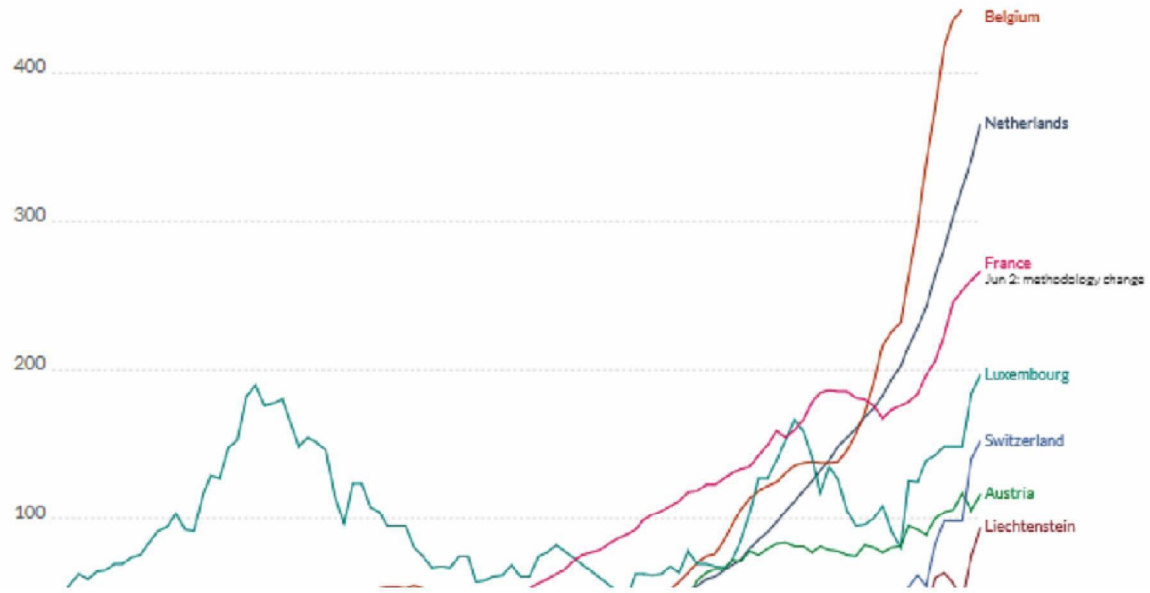

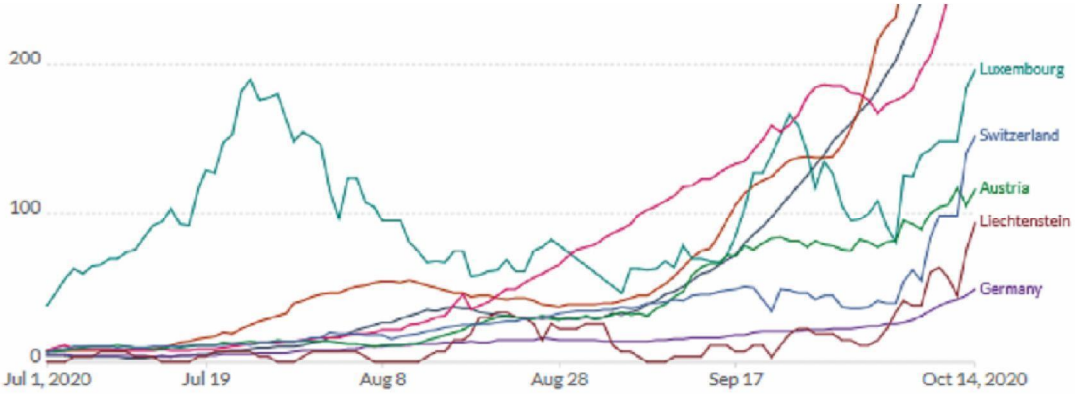

Source: European CDC – Situation Update Worldwide – Last updated 14 October, 10:05 (London time)

CC BY

Daily new confirmed COVID-19 cases per million people

Our World in Data

Shown is the rolling 7-day average. The number of confirmed cases is lower than the number of actual cases; the main reason for that is limited testing.

LINEAR LOG

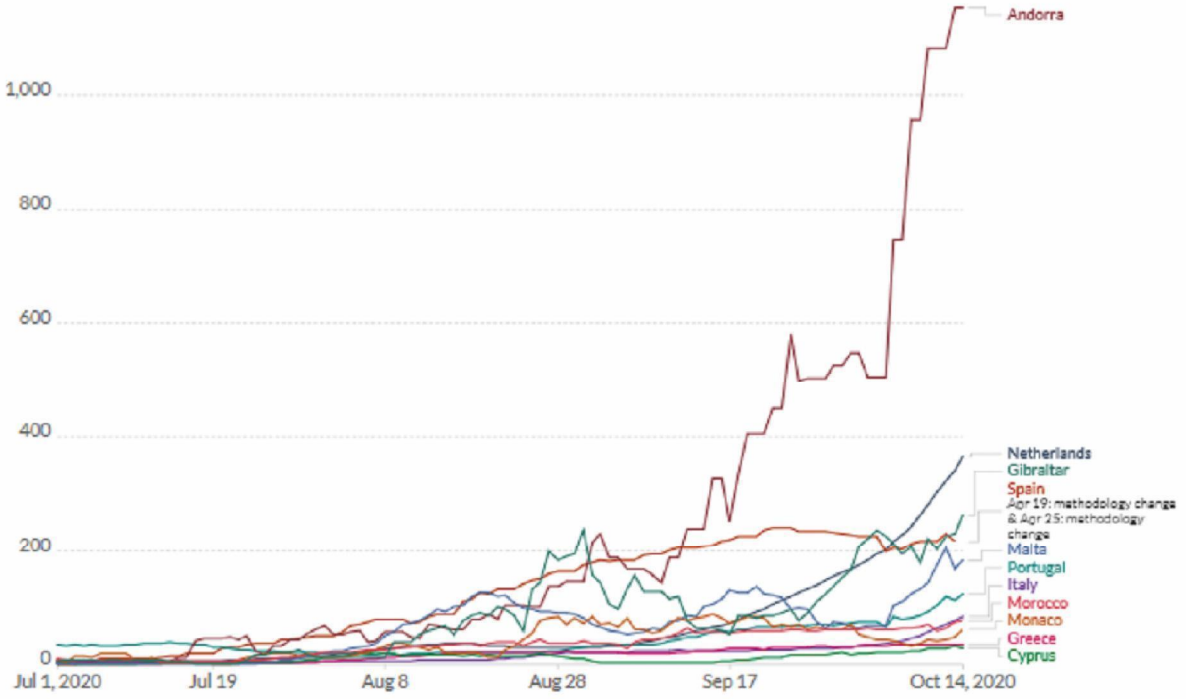

Source: European CDC – Situation Update Worldwide – Last updated 14 October, 10:05 (London time)

CC BY

r aangehouden wordt, is de afgelopen maanden omhoog geschoven naar aanleiding van
eide op 15 september 2020 ongeveer 90/100k/14d. Bij een incidentie van > 50/100k/14d wordt beoordeeld
d.

40/100.000 per dag: zie indicator 3). Bij landen waar heel veel getest wordt (>200/100k/dag) moet
n in landen waar minder wordt getest.

indicator 2 (= < 40/100.000 testen per dag):
stbeleid of aantallen testen:

eze aantallen worden door het Cib gerapporteerd in de epidemiologische rapportages,
analyseerd in relatie tot de trend van de aantallen positieve testen uit een bepaald land,

erspreiding

n het Cib de diplomatieke posten geraadpleegd door VWS voor meer informatie over de situatie in
men als reactie op de stijging van de incidentie en de regels die gelden voor de bevolking.

Confirmed cases 100/100k/14 dgn	Confirmed cases 150/100k/14dgn	Confirmed cases 200/100k/14dgn	EU kleurcode (testincidentie<43/100k/d (<300/100k/7d) is apart in grijs in kolom I is aangegeven)	Indicator 2: aantal testen per 100.000/dag
				374
				63
				350

				634
				187
				119
				231
				269
				102
				103

				278
				707
				118
				115
				212
				No data
				231
				866
				522
				153
				203

				83
				195
				124
				161
				150
				220
				195
				373
				184
				140

				64
				135

				84
				No data
				No data
				No data

				No data
				No data

				156

				No data
				147
				No data
				No data
				No data
				No data
				No data
				No data
				No data
				68
				308
				No data
				No data

				No data
				No data
				No data
				No data
				No data
				No data
				No data

Our World in Data


Our World in Data
tenegro
erlands
ania
edonia
ia and Herzegovina
rtia
nia
ovo
ia
20
CC BY


Our World in Data
Czech Republic
Netherlands
Moldova
Slovakia
Romania
Ukraine
Poland
Hungary
Russia
Bulgaria
Belarus
Turkey
14, 2020
CC BY


Our World in Data

Belarus

Turkey

14, 2020

CC BY

Our World in Data

letherlands

eland

nited Kingdom
l 3: methodology change &
ct 5: earlier cases added

eland

enmark
weden
ithuania
atvia
inland
lorway
stonia

CC BY

Our World in Data

ium

erlands

ce
: methodology change

mbourg

erland

ria

itenstein

mbourg

terland

ria

itenstein

nany

20

CC BY

Our World in Data

Andorra

Netherlands
Gibraltar
Spain
Apr 19: methodology change
Apr 25: methodology change
Malta
Portugal
Italy
Morocco
Monaco
Greece
Cyprus

CC BY

Vind% berekend	Vind% OWID	Indicator 3: verdere analyse
8.4	10.3	Situatie verslechterd
10.2	10.2	Incidentie verdubbeld, aantal testen beperkt, vind% hoog. Er is weinig zicht op de regionale situatie door slechte beschikbaarheid van gegevens op regionaal niveau.
0.9	*No data*	Testincidentie berekend op basis van site gov. Cyprus

1.1	1.1	De regionale incidentiecijfers in Denemarken fluctueren. Relatief lage aantallen nieuwe diagnoses in kleine populaties kunnen deze schommelingen verklaren. In en rond Kopenhagen wordt een stabiel hogere incidentie boven 100/100k/14 dagen gezien. Daarbuiten zijn wel regio's met fluctuerende incidenties rond 100/100k/14d, maar geen grote uitschieters. In Slagelse, Århus en de oostkant van Seeland dalen nu de incidenties weer. Dit wordt nauwlettend gemonitord. Test incidentie is zeer hoog.
2.4	1.4	Stijgt licht. Op de site zien we met name grotere steden die rondom de 100-160 zitten. Frankfurt, Berlijn, Stuttgart, Aachen, Bremen, Dusseldorf en meer. Noordrijn-Westfalen zit ook boven de 100. Nauwlettend in de gaten houden. Maatregelen zijn flink aangescherpt in Duitsland
2.4	2.3	Gedaald in incidentie confirmed cases en testen. Geen regionale verheffingen.
1.7	1.5	Regionaal zien we nu alleen een verhoogde incidentie in Vaasa (365/100k/14d), een gemeente met een kleine populatie van 66,000 inwoners. Andere gebieden hebben incidentie <100/100k/14 dgn.
9.7	7.7	Bijna alle regio's hebben een incidentie >100
3.4	3.4	Omdat toegang tot testen op de eilanden beperkt is, is een goede afweging op basis van de cijfers beperkt mogelijk. De Griekse overheid meldt maar enkele nieuwe gevallen van de eilanden.
10.9	10.8	Regionale afweging is door gebrek aan betrouwbare data niet mogelijk.

5.0	4.7	De situatie is verslechterd ten opzichte van vorige week. In Ierland is het risico verhoogd.
3.6	3.3	Testen erg veel, incidentie cases goed gestegen.
6.4	5.9	Stijgen door, testen iets meer, vind% verhoogd. Veel import. Op subnationaal niveau vallen een aantal regio's op door een snellere stijging dan elders. Hoogste incidentie nu in het Aostadal.
8.5	8.6	Incidentie stijgt, vind% relatief hoog. Zagreb en Split/Dalmatie hebben de hoogste incidenties. Maatregelen zijn aangescherpt.
2.3	2.3	Riga incidentie verhoogd, testen iets meer, incidentie stijgt licht. Nauwlettend monitoren.
2.2	2.2	Incidentie en testindentie licht gestegen. Hoogste incidentie nog steeds in Siauiliau
2.1	1.4	Gelijke situatie. Vind% laag en veel testen van grenswerkers waardoor incidentie vertekend hoog lijkt
3.2	1.2	Situatie incidentie gestegen, rest gelijk gebleven. NB: de testpositivity van OWID is van 28 sept (net als vorige week)
1.8	1.4	incidentie licht gestegen
5.2	5.2	2 regio's onder de 100 (Karnten en Steiermark), de rest daar boven. In meerdere regio's is de incidentie gestegen ten opzichte van vorige week. Van de nieuwe stijgers valt vooral Salzburg op met een incidentie van 226/100k/14d. Ook Ober-Oostenrijk heeft nu enkele weken een incidentie van boven 100/100k/14d (nu 160/100k/14d).

12.8	12.6	Gestegen in incidentie. Advies onveranderd. Regionale cijfers beperkt beschikbaar.
5.8	4	Regionaal gezien is de stijging het grootst in de regio Norte. De incidentie is daar 172/100k/14d waarbij Porto met 241/100k/14d het belangrijkste deel voor zijn rekening neemt. In de regio AML is de incidentie 153/100k/14d.
11.9	11.9	Geen betrouwbare regionale cijfers beschikbaar
9.6	9.3	Regionale verheffing zijn nu te zien in het hele land. ECDC overzichten laten een snelle stijging zien in het hele land met incidenties boven 100/100k/14 dagen in 3 van de 12 regio's (data van 27 september).
12.0	11.9	
10.5	9.7	Regionaal: op het vasteland van Spanje hebben de meeste regio's nog incidenties boven 100/100k/14d. Canarische eilanden: Snel dalende incidentie. De regio Las Palmas heeft sinds 2 weken een incidentie onder de 100. Regio Santa Cruz de Tenerife is deze week voor het eerst onder de 100.
24.5	19.6	Regionaal is geen onderscheid te maken. Incidentie is in het hele land boven 100/100k/14d,
5.8	5.7	
3.1	2.8	Grote steden (Göteborg, Stockholm, Uppsala) gaan met incidentie richting 100. Deze zullen nauwlettend gevolgd worden.
10.0	7	Incidentie confirmed cases flink gestegen, vind% verdubbeld, testincidentie licht gestegen. Verhoogd risico in Geneve, Vaud, Fribourg, Schwytz, Wallis, Neuchatel, Zug. Monitoren: Bern, Zurich, Nidwalden
11.5	9.1	
1.4	1.4	
2.4	2.2	

21.9	**12.4**	
3.4		
16.9	**16.9**	
2.7	**2.6**	
		totale populatie Vaticaanstad: 825: dit houdt dat er 14 cases in 2weken tijd.
	No data	

Indicator 4: Signaleringsoverleg	Indicator 5: import gevallen/7 dgn	Indicator 6: info vanuit diplomatieke posten	Conclusie Advies niet-/deels-/verhoogd risico
	81		Verhoogd risico
	0		Verhoogd risico
	0		Niet verhoogd risico

	0		**Veilig m.u.v. Kopenhagen en omgeving (oostelijk deel van Seeland) en Aarhus. Monitoren van regio's ten noorden van Aalborg**
	127		**Niet verhoogd risico**
	0		**Niet verhoogd risico**
	0		**Niet verhoogd risico**
	58		**Verhoogd risico**
	21	Informatie van de diplomatieke post geeft nauwelijks meer inzicht in de situatie op de eilanden. Eerder werd gemeld dat de toegang tot testen beperkt is op de eilanden en Grieken zelf pas na terugkeer naar het vaste land worden onderzocht.	**Niet verhoogd risico m.u.v. de eilanden**
	1		**Verhoogd risico**

	0		Verhoogd risico
	0		Verhoogd risico
	65	De diplomatiek post gaf aan dat de situatie in het Aostadal het snelst verslechtert. Duidelijke incidenties per 100k/14d zijn er echter niet, wat een risicoafweging op regionaal niveau bemoeilijkt.	Niet verhoogd risico
	0	Informatie uit de diplomatieke post geeft aan dat de hoogste incidenties in Zagreb en Split/Dalmatië zijn. De maatregelen in Kroatië zijn aangescherpt.	Verhoogd risico
			Niet verhoogd risico
			Niet verhoogd risico
			Niet verhoogd risico m.u.v. Siauiliau
			verhoogd risico
	1		Verhoogd risico
	0		Niet verhoogd risico
	31		Veilig m.u.v. Tirol, Vorarlberg, Nieder-Östereich (incl. Wenen), Ober-Östereich en Salzburg

	38		Verhoogd risico
	29		Niet verhoogd risico m.u.v. AML en Porto
	0		Verhoogd risico
	0		Verhoogd risico
	0		Verhoogd risico
	13		Verhoogd risico
	5		Verhoogd risico
	0		Verhoogd risico
		Input vragen	Niet verhoogd risico
	6		Niet verhoogd risico m.u.v. Geneve, Vaud, Fribourg, Schwytz, Wallis, Neuchatel en Zug

	23		

			Veilig
			Veilig
			Veilig
			Veilig
			Veilig
			Veilig
			Onveilig
			Onveilig
			Onveilig
			Onveilig
			Onveilig

Opmerkingen
In heel België stijgen de incidenties verder en is het risico verhoogd.

Gezien de snel stijgende incidentie, de lage testincidentie en de beperkte beschikbaarheid van regionale data is het zicht beperkt op de huidige epidemiologie in het land en is het risico in Bulgarije verhoogd.

De incidentie stijgt, maar is nog laag bij een hoge testincidentie. Het risico is niet verhoogd in Cyprus.

Gezien de doorzettende daling van de landelijke incidentie, die nu onder 100/100k/14d is, bij een zeer hoge testincidentie is het risico landelijk niet verhoogd. In Kopenhagen en omgeving is het risico nog wel verhoogd. Slagelse, Århus en de oostkant van Seeland hebben nog nu een dalend risico wat nauwlettend wordt gemonitord.
Stijgende incidentie vooral te wijten aan toenemend aantal nieuwe gevallen in de grote steden. Een aantal steden zit deze week boven 100/100k/14d. Het risico in Duitsland is nog niet verhoogd. De toename van gevallen in de grote steden wordt nauwlettend gemonitord.
Geen verhoogd risico. Situatie in en rond Vaasa wordt nauwlettend gemonitord.
Er zit een discrepantie tussen de gerapporteerde cijfers van de eilanden in Griekenland en de mogelijk aanhoudende import. Het risico blijft verhoogd op de eilanden in Griekenland, maar we blijven nauwlettend monitoren om de situatie beter in beeld te krijgen. VWS wordt gevraagd inzicht te geven in het aantal reizigers dat nog naar en van Griekenland gaat en komt. Bij de LCI wordt verder gekeken of de mogelijk aanhoudende import beter te duiden is.
Incidentie en vindpercentage zijn onverminderd hoog. Hongarije heeft een verhoogd risico.

De incidentie in Italië stijgt door en ligt nu voor het eerst weer net boven de 100. De risicoafweging voor Italië is nu nog: niet verhoogd, maar het wordt nauwlettend in de gaten gehouden. De diplomatieke post in Italië zal ook voor volgende week gevraagd worden om regionale incidentiecijfers.
De situatie is verslechterd. Het risico in Kroatië is verhoogd.

De incidentie en het vindpercentage stijgen snel. Door het veel testen van grenswerkers is de incidentie wat vertekend, maar dit kan nu de snelle toename van de incidentie niet meer verklaren. De gecorrigeerde incidentie zal nu ruim boven 100/100k/14d zijn.

In de regio's Tirol, Vorarlberg, Nieder-Östereich, Ober-Oostenrijk en Salzburg is het risico verhoogd. In de rest van Oostenrijk is het risico nog niet verhoogd maar dit wordt nauwlettend gemonitord.

Het risico is regionaal verhoogd in de regio's Area Metropolitana de Lisboa en in de stad Porto. In de rest van Portugal is het risico nog niet verhoogd, maar dit wordt nauwlettend gemonitord.
Het risico in Spanje is verhoogd; waarbij de Canarische eilanden een sterk dalende trend vertonen. Dit blijven we goed in de gaten houden. Als de incidenties op de Canarische eilanden blijvend laag zijn, kan overwogen worden om het risico op deze eilanden, vanwege de geïsoleerde ligging ver weg van het vaste land van Spanje, apart te gaan beschouwen als niet verhoogd.
Het risico in Zwitserland is regionaal verhoogd in de kantons Geneve, Vaud, Fribourg, Schwytz, Wallis, Neuchatel en Zug. De kantons Bern, Zürich en Nidwalden worden nauwlettend gevolgd.

Populatiegrootte: 106.766 inwoners

GERAADPLEEGDE BRONNEN
=location&pickerSort=asc
are-performed-each-day
https://www.ecdc.europa.eu/en/covid-19/country-overviews
Epidemiologische rapportages en OSIRIS
Diplomatieke posten
https://www.ecdc.europa.eu/en/covid-19/country-overviews
https://datastudio.google.com/embed/reporting/c14a5cfc-cab7-4812-848c-0369173148ab/page/giyUB
https://covid19.ucy.ac.cy/

https://www.sst.dk/en/English/Corona-eng/COVID-19-updates-Statistics-and-charts	https://experience.arcgis.com/experience
Dashboard Duitsland: https://corona.rki.de/	
https://www.santepubliquefrance.fr/dossiers/coronavirus-covid-19/coronavirus-chiffres-cles-et-evolution-de-la-covid-19-en-france-et-dans-le-monde#block-266156	
https://eody.gov.gr/epidimiologika-statistika-dedomena/ektheseis-covid-19/	https://www.atoz-guides.com/coronaviru

https://www.hpsc.ie/a-z/respiratory/coronavirus/novelcoronavirus/surveillance/covid-1914-dayepidemiologyreports/COVID-19_14_day_epidemiology_report_Website_20200923.pdf
https://www.covid.is/sub-categories/areas-with-risk-of-infection
https://www.epicentro.iss.it/en/coronavirus/sars-cov-2-dashboard
https://www.koronavirus.hr/en
sam.lrv.lt
https://gouvernement.lu/en/dossiers.gouv_msan%2Ben%2Bdossiers%2B2020%2Bcorona-virus.html
https://deputyprimeminister.gov.mt/en/health-promotion/covid-19/Pages/covid-19-infographics.aspx
https://corona-ampel.gv.at/corona-kommission/bewertungskriterien/ https://orf.at/corona/stories/daten/

https://covid19.min-saude.pt/relatorio-de-situacao/	
https://covid-19.sledilnik.org/en/stats	
https://cnecovid.isciii.es/covid19/	https://thecanarynews.com/2020/09/02/
https://koronavirus.mzcr.cz/en/covid-19-risk-score-for-czech-districts/	https://experience.arcgis.com/experience
https://coronavirus.data.gov.uk/cases	
https://www.government.se/government-policy/the-governments-work-in-response-to-the-virus-responsible-for-covid-19/	
https://www.bag.admin.ch/bag/en/home/krankheiten/ausbrueche-epidemien-pandemien/aktuelle-ausbrueche-epidemien/novel-cov/situation-schweiz-und-international.html#-640157857	
https://covid19.saglik.gov.tr/	
https://dosyamerkez.saglik.gov.tr/Eklenti/38284,covid-19-weekly-situation-report---31-weekpdf.pdf?0&_tag1=794124B94E119EE6BC4BBE6E7CC29E41373E0097	

/aa41b29149f24e20a4007a0c4e13db1d

s-in-greece-update/

latest-canary-islands-confirmed-covid-19-corona-virus-cases-2020-map/

/19fc7e3f61ec4e86af178fe2275029c5

Dataverzameling voor beoordeling veilige landen in Europa

Indicator 1: Aantal vastgestelde SARS-CoV-2-besmettingen/100,000 inwoners/14 dagen. De bovengrens die hie
veranderingen in de epidemie in Nederland van dagen. De incidentie in Nederland en gemiddeld in de EU was b
of waarschuwingen nodig zijn. Regionaal wordt nu net als in Nederland 100/100k/14dagen als grens gehanteer
Indicator 2: Worden er voldoende testen uitgevoerd? Uitgangspunt: grens van minimaal 40/100.000 per dag (<
rekening gehouden worden met een mogelijk hogere incidentie doordat meer gevallen worden vastgesteld da
Indicator 3: Indien niet wordt voldaan aan indicator 1 (= bij 20-50 positieve testen/2 weken/100.000) en/of aan
Analyseren trend (uitbraken? Regionaal of landelijk? Risico's voor reiziger?) en controleren veranderingen in te
Sterke stijging aantal gevallen bij onveranderd testbeleid: negatief advies;
Onduidelijke trend of lichte stijging en/of veranderingen testbeleid: positief advies met heranalyse na 1 week;
Continue stijging gevallen, niet verklaarbaar door veranderingen in testbeleid: negatief advies.
Indicator 4: Aantal meldingen van COVID-19 gevallen met een recente reisgeschiedenis naar een onveilig land. D
waarvan de gegevens uit OSIRIS worden verkregen. Omdat dit geen incidenties betreft worden de aantallen ge
de populatiegrootte van het land en de bovengenoemde incidentiecijfers.
Indicator 5: Advies vanuit het Signaleringsoverleg over signalen van uitbraken en sterk toegenomen regionale v
Indicator 6: Bij een stijgende trend in de incidentie of onvoldoende inzichtelijke situaties worden op verzoek va
dat land, de teststrategie, de regionale verdeling van de incidentie, de maatregelen die in het land worden geno

EU/EEA landen & UK	Indicator 0.1: confirmed cases per miljoen inwoners/7 dgn	**Indicator 1: confirmed cases per 100.000 inw./14 dgn**	**Confirmed cases <50/100k/14 dgn**
Belgie	713.75	**999.3**	
Bulgarije	113.86	**159.4**	
Cyprus	104.38	**146.1**	

Denemarken	74.8	104.7
Duitsland	74.54	104.4
Estland	21.75	30.5
Finland	34.63	48.5
Frankrijk	365.05	511.1
Griekenland	43.17	60.4
Hongarije	131.54	184.2
Ierland	221.09	309.5
IJsland (EEA/EFTA)	217.27	304.2

Italië	151.24	**211.7**
Kroatië	186.24	**260.7**
Letland	55.21	**77.3**
Liechtenstein (EEA/EFTA)	292.18	**409.1**
Litouwen	77.56	**108.6**
Luxemburg	264.04	**369.7**
Malta	288.92	**404.5**
Noorwegen (EEA/EFTA)	24.56	**34.4**

Oostenrijk	158.93	**222.5**
Polen	200.2	**280.3**
Portugal	195.4	**273.6**
Roemenië	189.38	**265.1**
Slovenië	387.91	**543.1**
Slowakije	270.56	**378.8**
Spanje	261.18	**365.7**
Tsjechië	807.61	**1130.7**
Verenigd Koninkrijk (UK)	259.94	**363.9**
Zweden	64.69	**90.6**

Zwitserland (EFTA)	311.51	436.1	
Marokko	85.1	119.1	
Turkije	20.96	29.3	
Servie	29.98	42.0	
Bosnie Hecegovina	166.51	233.1	
Noord-Macedonie	183.42	256.8	
Montenegro	388.95	544.5	
Kosovo	64.53	90.3	
Albanie	88.36	123.7	
Nederland	455.71	638.0	
Andorra	1161.12	1625.6	
Belarus	64.89	90.8	
Faeroe Islands	23.39	32.7	
Gibraltar	385.86	540.2	
Guernsey	0	0.0	
Isle of Man	3.36	4.7	
Jersey	42.4	59.4	
Monaco	116.49	163.1	
Moldavie	165.88	232.2	
Oekraine	142.59	199.6	
Rusland	100.83	141.2	
San Marino	252	352.8	
Vaticaanstad	1236.09	1730.5	
Aruba	183.31	256.6	
Bonaire St. Eustatius & Saba	0	0.0	
Curacao	144.51	202.3	
Sint Maarten	153.24	214.5	
Sint Eustachius	*0*	0.0	
Saba	*0*	0.0	

Antigua & Barbuda	*11.67*	**16.3**
Saint Kitts & Nevis	*0*	**0.0**
Canada	*70.39*	**98.5**
Australië	*0.63*	**0.9**
Nieuw Zeeland	*0.44*	**0.6**
Japan	*4.3*	**6.0**
Zuid Korea	*1.47*	**2.1**
China	*0.02*	**0.0**
Singapore	*0.9*	**1.3**
Thailand	*0.12*	**0.2**
Uruguay	*10.16*	**14.2**
Rwanda	*0.96*	**1.3**
Tunesië	*122.94*	**172.1**
Georgië	*228.87*	**320.4**

Daily new confirmed COVID-19 cases per million people

21/10/2020 Confirmed case Balkan:

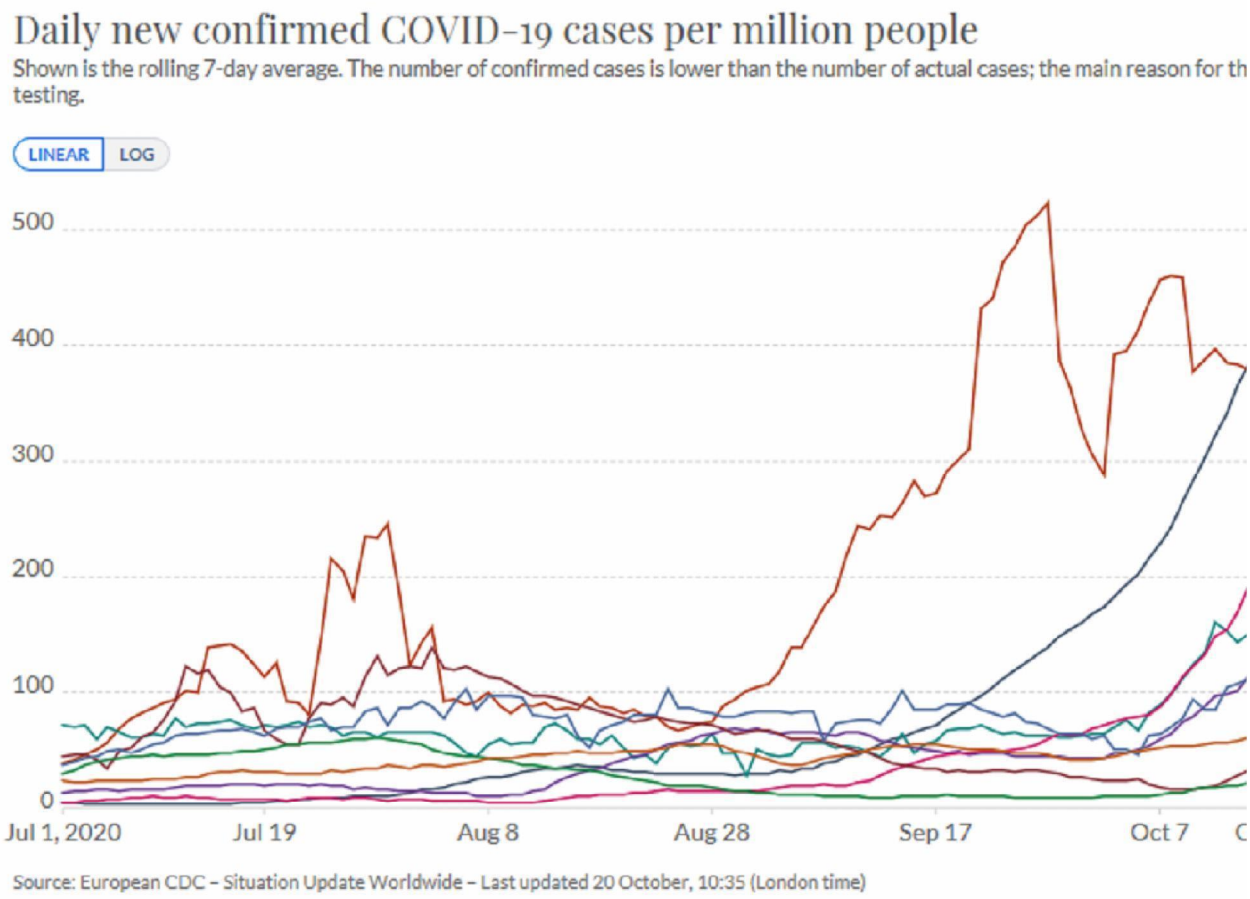

21/10/2020 Confirmed cases Oost Europa:

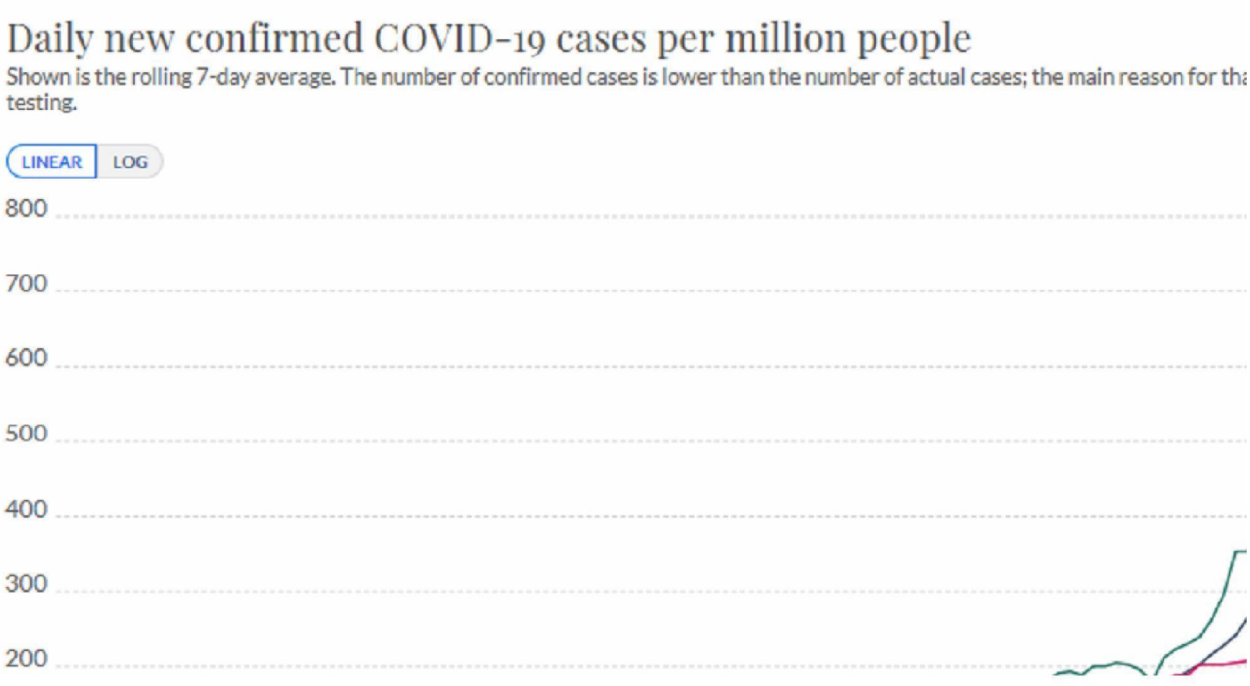

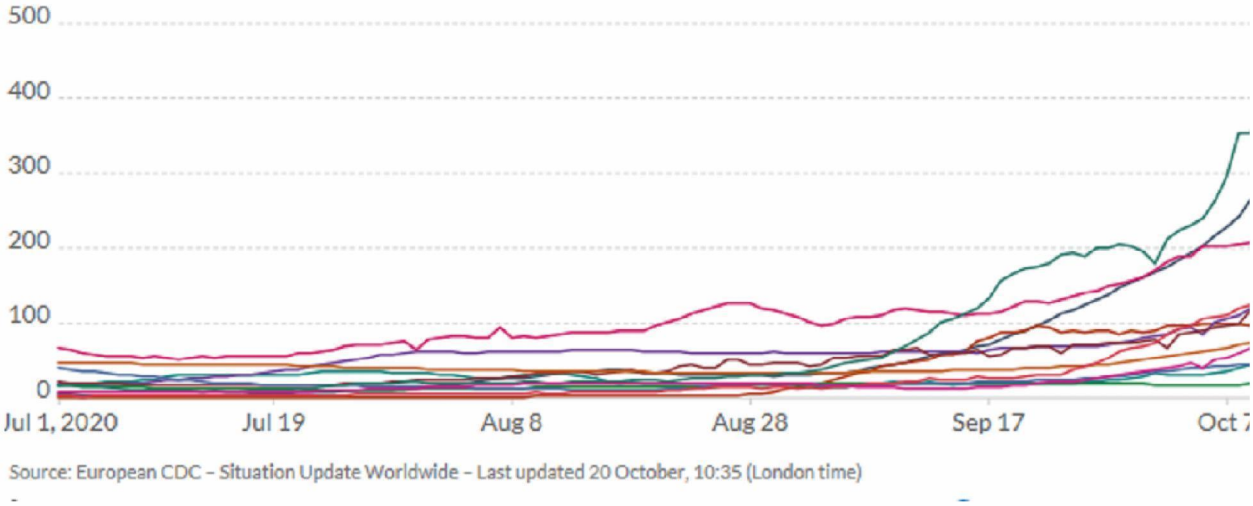

Source: European CDC – Situation Update Worldwide – Last updated 20 October, 10:35 (London time)

21/10/2020 Confirmed cases Noord Europa:

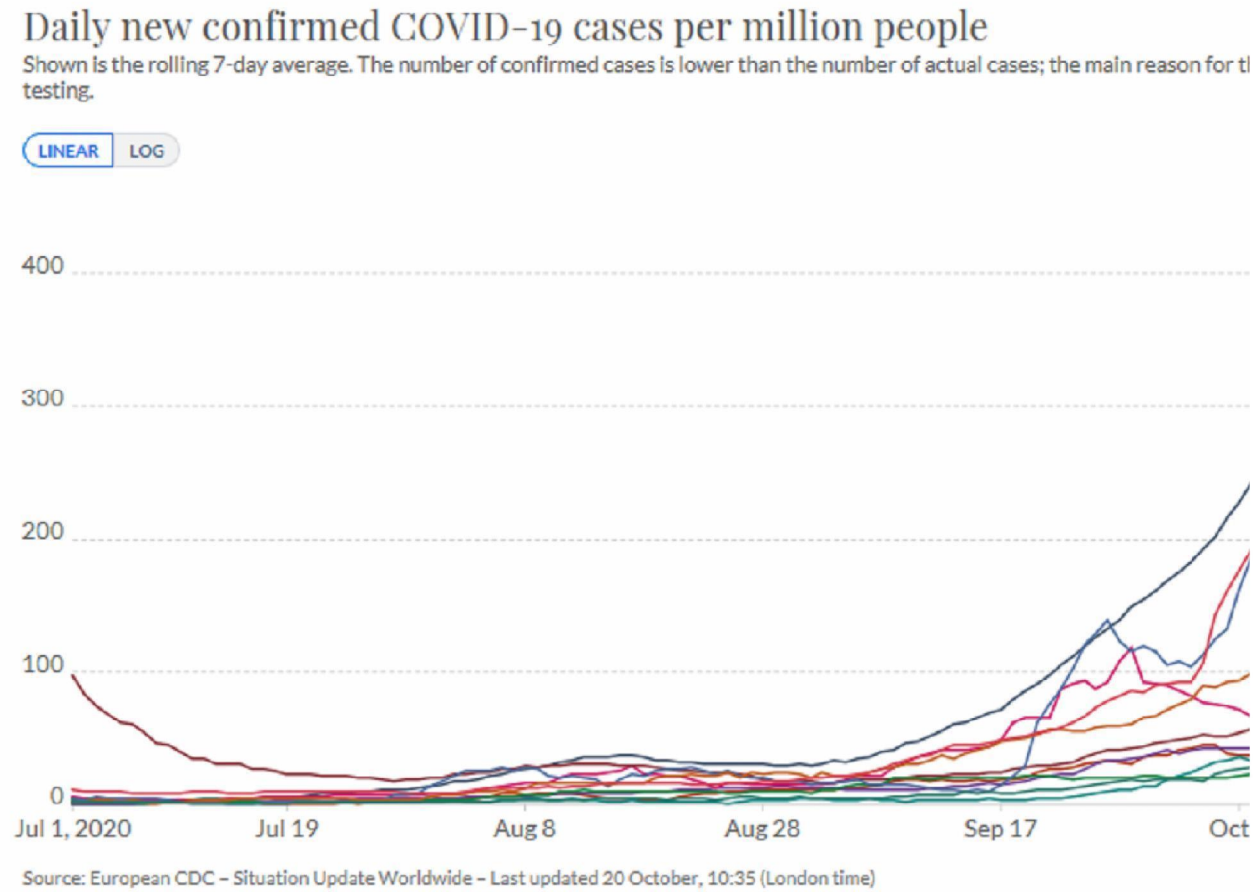

Source: European CDC – Situation Update Worldwide – Last updated 20 October, 10:35 (London time)

21/10/2020 Confirmed Cases West Europa:



Daily new confirmed COVID-19 cases per million people

Shown is the rolling 7-day average. The number of confirmed cases is lower than the number of actual cases; the main reason for th testing.

LINEAR LOG

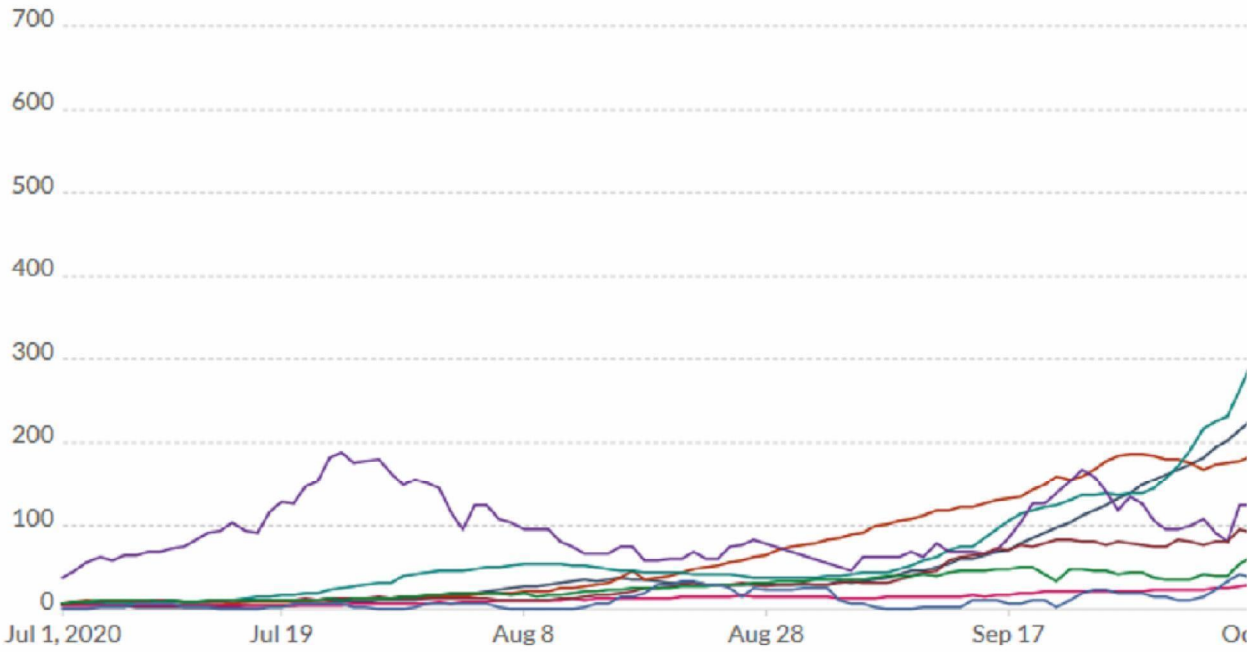

Source: European CDC – Situation Update Worldwide – Last updated 20 October, 10:35 (London time)

21/10/2020 Confirmed cases Zuid Europa:

Daily new confirmed COVID-19 cases per million people

Shown is the rolling 7-day average. The number of confirmed cases is lower than the number of actual cases; the main reason for th testing.

LINEAR LOG

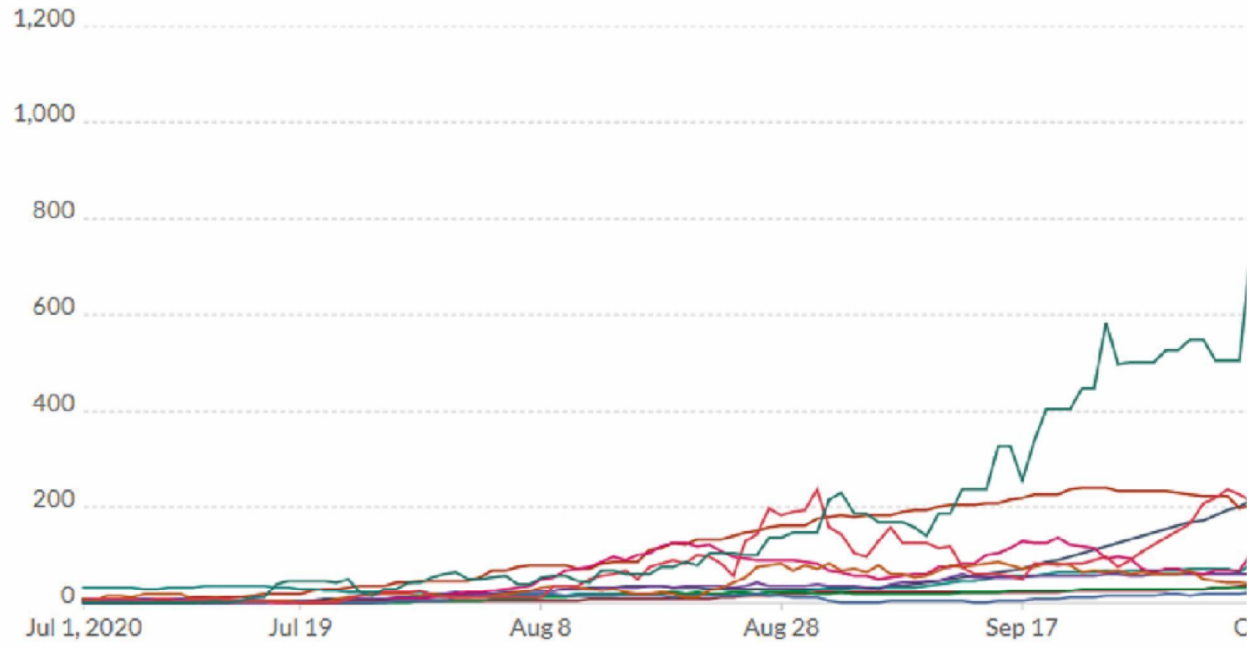

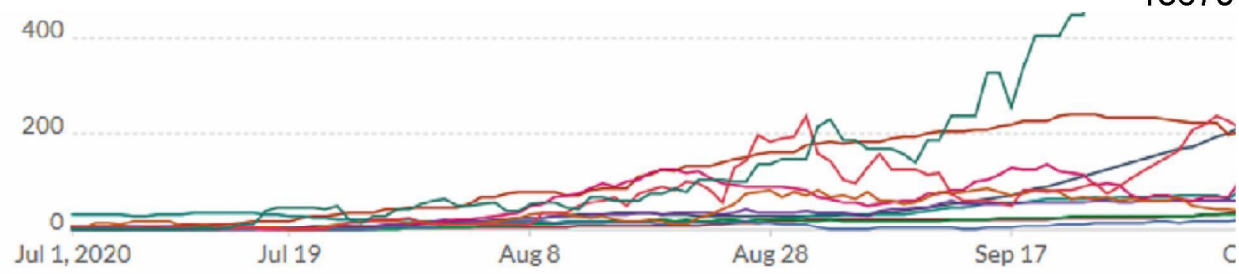

Source: European CDC – Situation Update Worldwide – Last updated 20 October, 10:35 (London time)

22/10/2020 Finland:

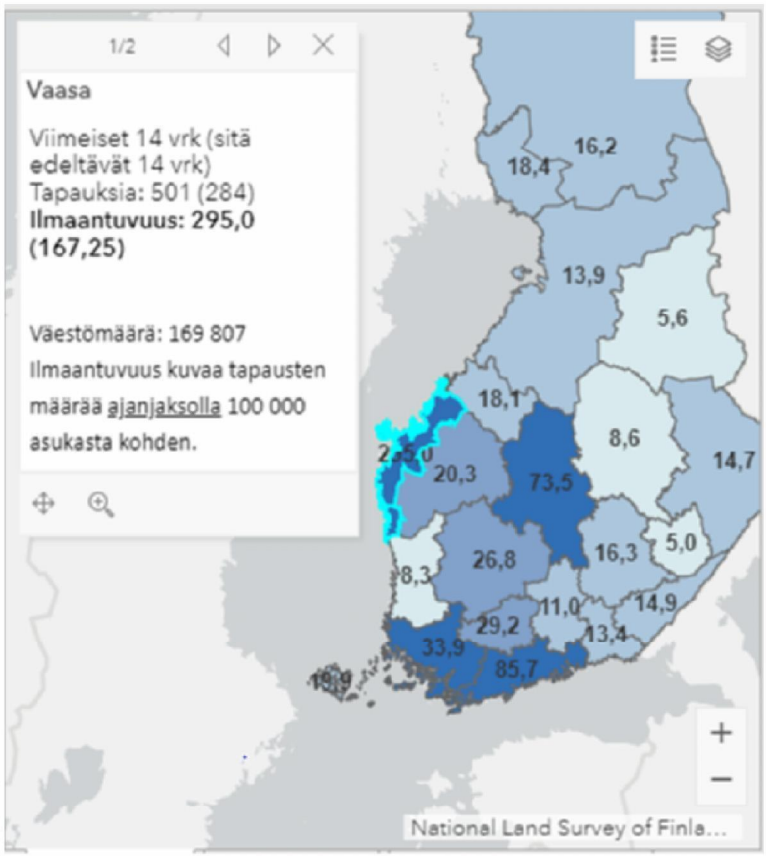

22-10-2020 Duitsland:

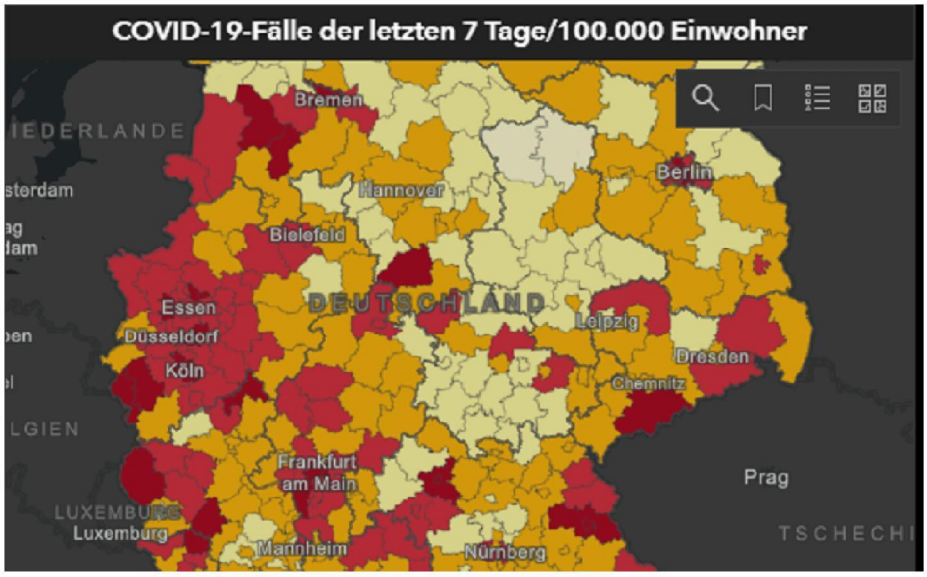

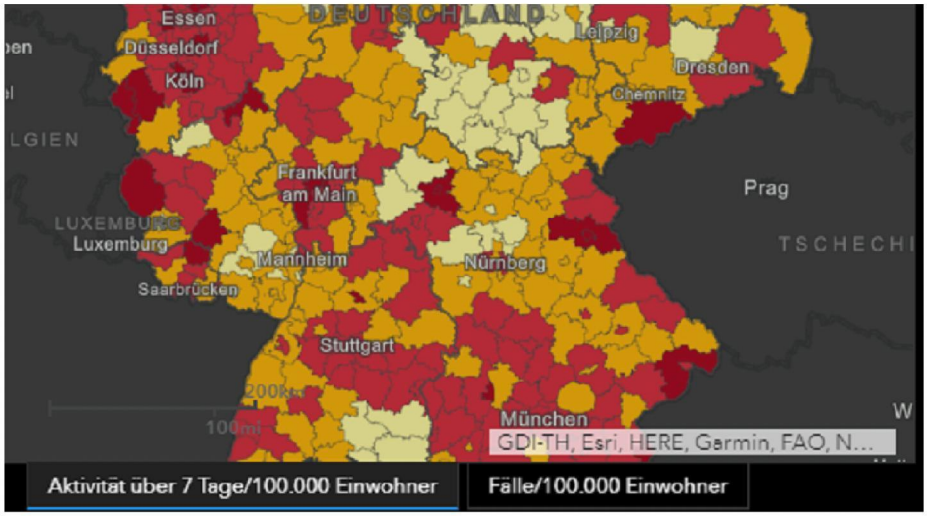

22/10/2020 Kaart Cyprus:

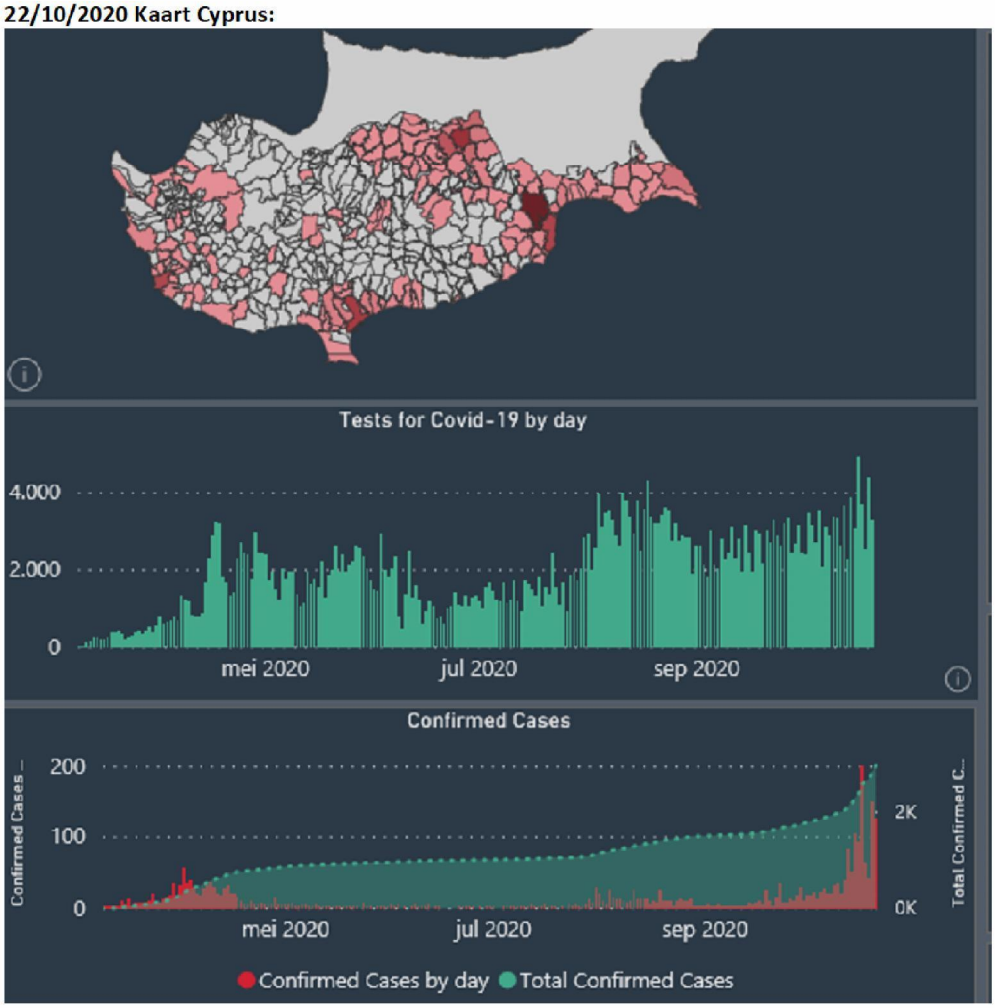

22/10/2020 Kaart Oostenrijk incl. tabel per 100.000/7dagen:



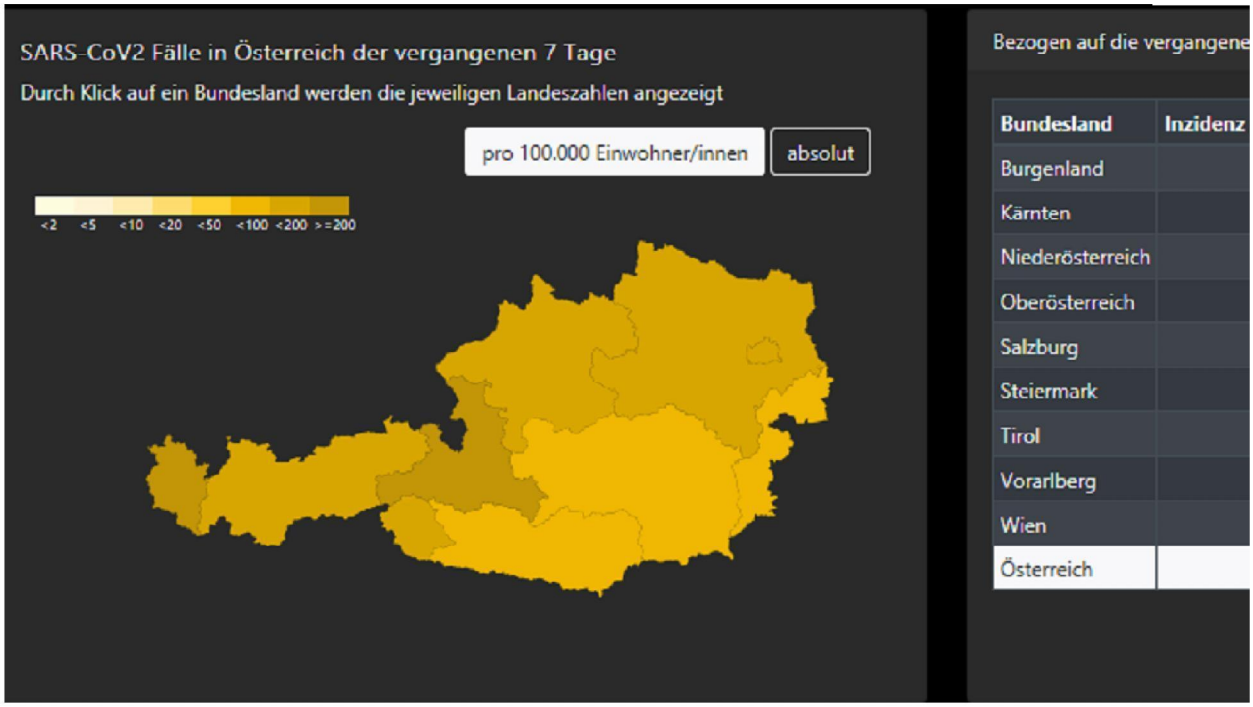

22-10-2020 Kaart Denemarken:

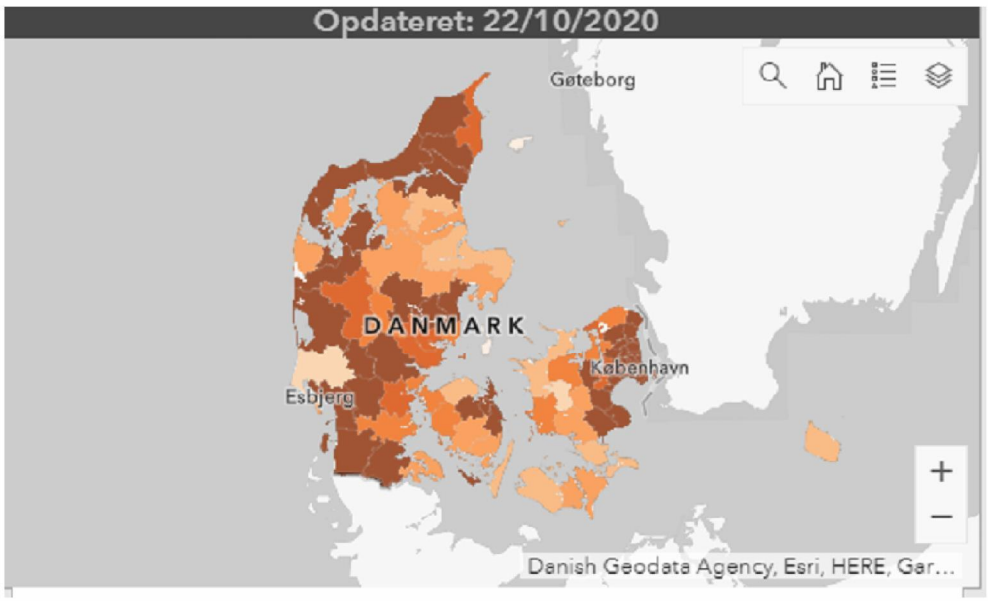

Antigua (& Barbuda) actuele stavaza:



COVID-19 Dashboard

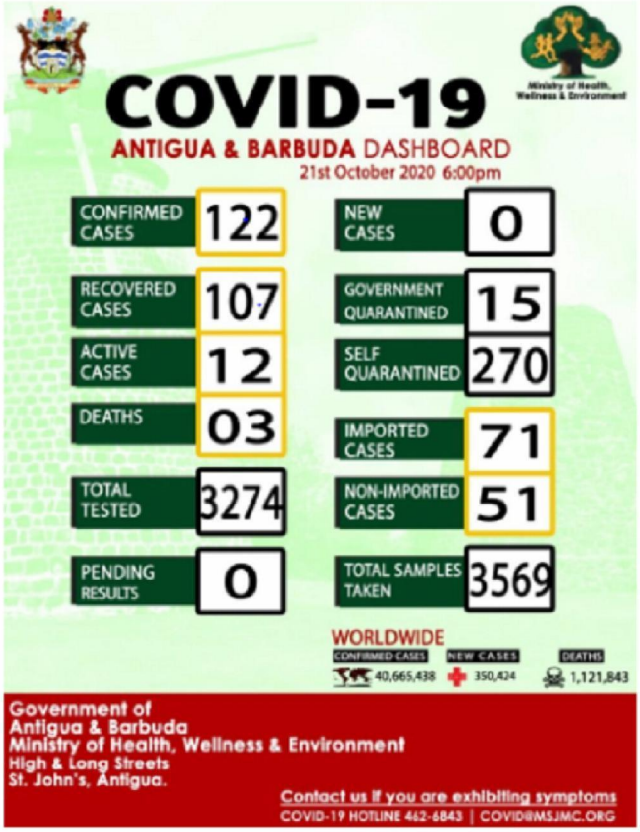



Confirmed cases 100/100k/14 dgn	Confirmed cases 150/100k/14dgn	Confirmed cases 200/100k/14dgn	EU kleurcode (testincidentie <43/100k/d (<300/100k/7d) is apart in grijs in kolom I is aangegeven)	Indicator 2: aantal testen per 100.000/dag
				509
				74
				393

				539
				199
				106
				226
				333
				163
				102
				324
				555

				145
				140
				219
				No data
				283
				1078
				522
				230

				202
				111
				238
				133
				218
				184
				224
				278
				399
				197

				202

				63
				134

				88
				No data
				No data
				No data
				No data
				No data

				175

				No data
				147
				No data
				No data
				No data
				No data
				No data
				No data
				No data
				71
				324
				No data
				No data

				No data
				No data
				No data
				No data
				No data
				No data

				No data
				No data
				211
				150
				85
				15
				18
				No data
				479
				6
				72
				17
				21
				no data

Our World in Data

Our World in Data

es; the main reason for that is limited

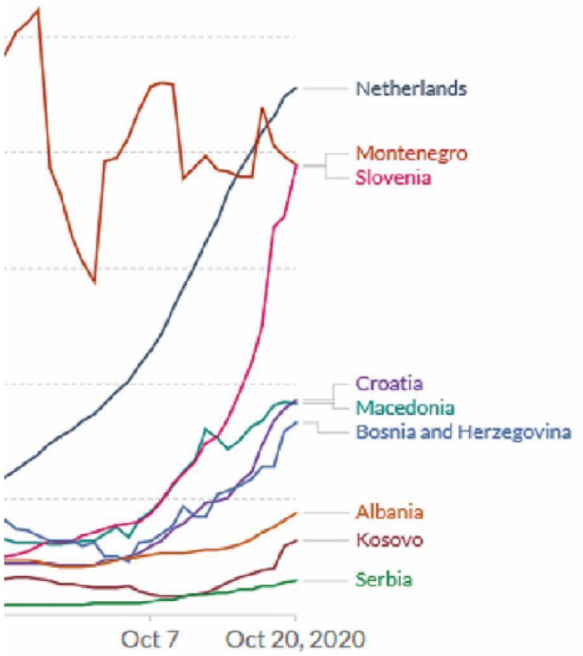

CC BY

Our World in Data

s; the main reason for that is limited

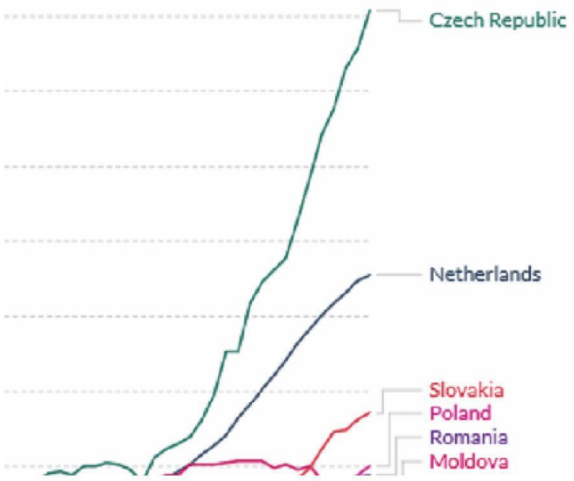

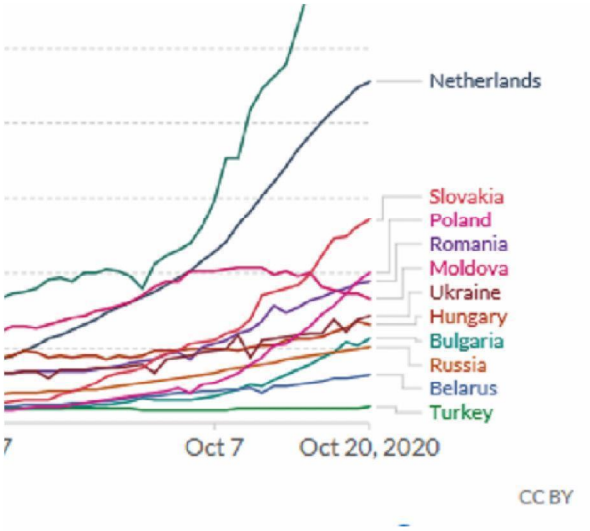

CC BY

Our World in Data

es; the main reason for that is limited

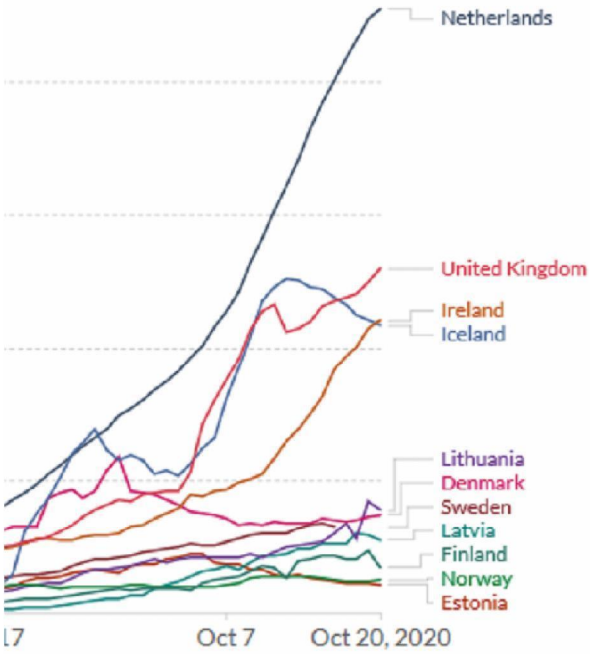

CC BY

Our World in Data

es; the main reason for that is limited



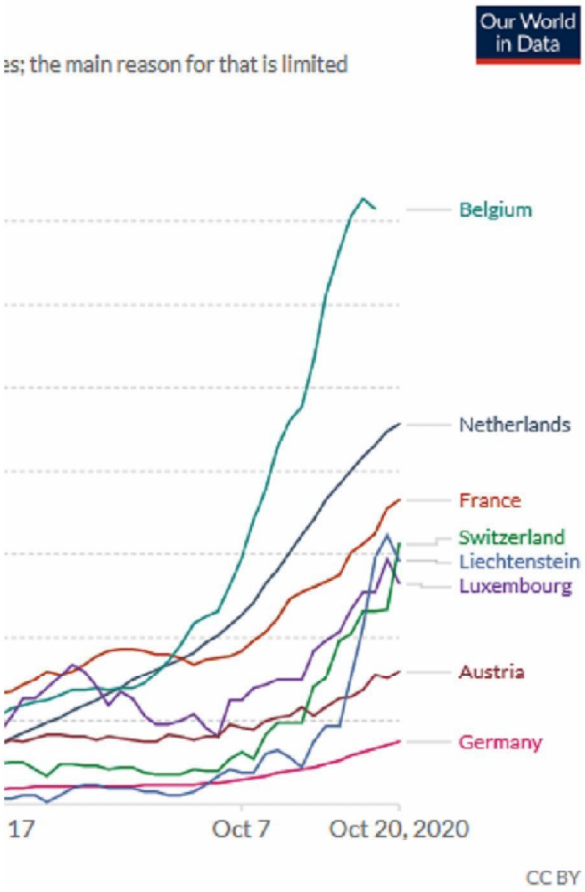
Our World in Data
es; the main reason for that is limited
Belgium
Netherlands
France
Switzerland
Liechtenstein
Luxembourg
Austria
Germany
17
Oct 7
Oct 20, 2020
CC BY

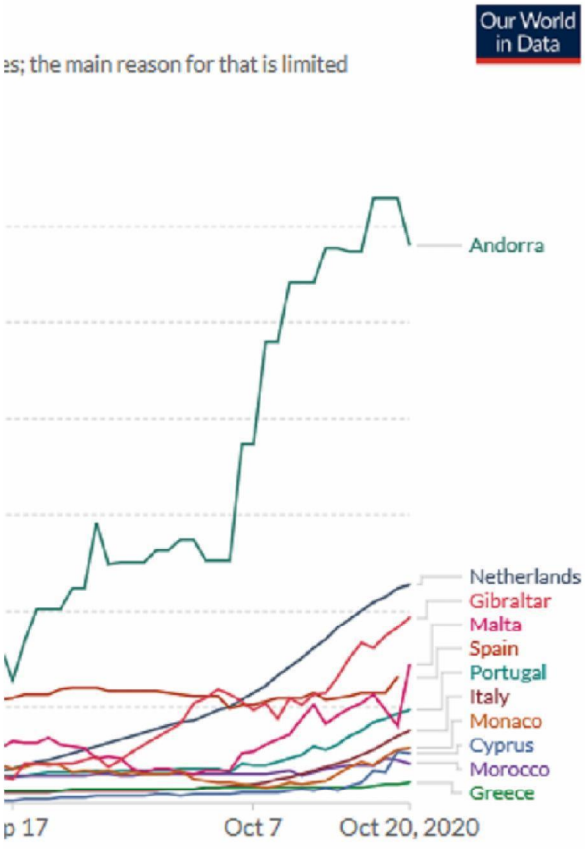
Our World in Data
es; the main reason for that is limited
Andorra
Netherlands
Gibraltar
Malta
Spain
Portugal
Italy
Monaco
Cyprus
Morocco
Greece
p 17
Oct 7
Oct 20, 2020

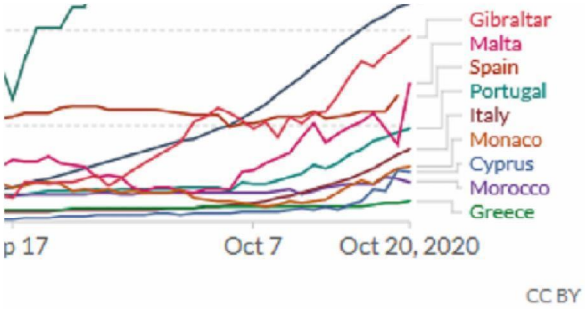

CC BY

Lichtrood geeft een incidentie aan van >50 tot <100 per week = <100 per 2 weken

Donkerrood geeft aan : >100 per week = >200



zogen auf die vergangenen 7 Tage

undesland	Inzidenz / 100.000 EW
urgenland	87,6
ärnten	55,3
iederösterreich	107,8

zogen auf die vergangenen 7 Tage

undesland	Inzidenz / 100.000 EW
urgenland	87,6
ärnten	55,3
iederösterreich	107,8
berösterreich	132,3
lzburg	227,5
eiermark	87,1
rol	177,7
orarlberg	200,4
ien	163,4
sterreich	134,5




Ministry of Health, Wellness & Environment
-19
A DASHBOARD
October 2020 6:00pm
NEW CASES 03
GOVERNMENT QUARANTINED 15
SELF QUARANTINED 277
IMPORTED CASES 71
NON-IMPORTED CASES 51
TOTAL SAMPLES TAKEN 3555
/ORLDWIDE
NEW CASES
DEATHS
40,251,950
296,886
1,116,131
nment
us if you are exhibiting symptoms
HOTLINE 462-6843 | COVID@MSJMC.ORG

Vind% berekend	Vind% OWID	Indicator 3: verdere analyse
14.0	14	De incidentie confirmed cases en testen is landelijk gestegen.
15.4	15.4	Incidentie confirmed cases gestegen, testincidentie licht gestegen.
2.7	2.7	Incidentie flink gestegen. Testincidentie en vind% nu beschikbaar via WOD. Op de site met kaartje zitten de meeste cases in de naastgelegen regio van Nicosia: Strovolos (102 cases) en nabij de havenregio Aradippou (186 cases)waar altijd een verhoogde aantal cases zijn t.o.v. de rest van het eiland. Deze getallen lijken absoluut. Dit is via de site niet helder.

1.4	1.3	In zijn geheel is de incidentie licht gestegen, vind% laag. Regionaal: Kopenhagen stad: 205. Omliggende kleine regio's ook verhoogd (boven de 100, maar kleine populaties). Arhus: 190,6 en direct omliggende regio's ook verhoogd (lagere populaties) Odense: 156. Aalborg 106, regio Noord en zuid west Denemarken zijn verhoogd (lage populaties). Met name Kopenhagen e.o. (oost Seeland), de stad Odense en Arhus e.o.
3.7	2	Stijgende incidenties. Grote steden stijgen met name snel. Berlijn zit op 375 en omliggende kleine districten van Berlijn zitten ook (ruim) boven de 100. Frankfurt: 287, Keulen: 223, Aachen: 200, Bremen: 203, Munchen: 164 en Dusseldorf, Stuttgart, Mannheim en Essen zitten op 160, Regio NoordrijnWestfalen, delen van de Eifel regio en zuidelijke regio's rondom Munchen en Stuttgart zitten ook boven de 100. Zie kaartje.
2.1	2.2	Is in incidentie weer wat gedaald
1.5	1.8	Vaassa regio zit deze week op 295 dus is wat gedaald t.o.v. vorige week. Regio Hus (Helsinki) zit op 85.7. Rest van het land lager.
11.0	8.3	Incidentie confirmed cases (en test incidentie) stijgen door.
2.6	2.4	Situatie op de eilanden. Vanuit verschillende analyses (import gevallen) en uit nu beschikbare cijfers van ECDC op subnationaal niveau blijkt de incidentie op Kreta onder de 25/100k/14 dagen te liggen. Op de andere eilanden (Ionische, Noord- en Zuid-Egeïsche eilanden) ligt deze nog boven de 25 (rond de 50) Op het vasteland van Griekenland zien we langs de noordelijke grenzen en in Thessaloniki stijgende incidenties. Dit zullen we nauwlettend volgen. Nadere analyse van de import gevallen geeft aan dat hiervan 5 waarschijnlijk een bron in Griekenland hadden.
12.9	12.9	Regionale afweging is door gebrek aan betrouwbare data niet mogelijk
6.8	6.6	Incidenties zijn verder gestegen.
3.9	4.1	Incidentie is licht gedaald. Ondanks hoge testincidentie wel een vind% >4%

10.4	**9.7**	Op subnationaal niveau vallen een aantal regio's op door een snellere stijging dan elders. Hoogste incidentie nu in het Aostadal.
13.3	**13.3**	Incidenties gestegen.
2.5	**2.5**	De hoogste aantal nieuwe besmettingen is in Latgale, in het oosten van Letland. Hier is de incidentie voor het eerst boven de 100/100k/14d (ECDC)
	No data	Incidenties in korte tijd fors gestegen. Testdata niet bekend.
2.7	**2.7**	Siauliai zit op 201/14dgn en Vilnius op 116. Verspreidt over het land is incidentie wel gestegen overal, maar nog geen uitschieters.
2.4	**2.4**	De incidentie en het vindpercentage zijn verder gestegen. Ondanks het heel hoge aantal testen is de risicoafweging dat het risico in Luxemburg is verhoogd.
5.5	**1.2**	Het vind% in OWiD is niet bijgewerkt sinds 28/9/2020. Vandaar dat we het berekende percentage van 5,5 aanhouden.
1.1	**1**	Incidentie licht gedaald, terwijl de testincidentie is gestegen.

7.9	7.9	Incidentie en vind% gestegen. Alle regios zitten boven de 100. Wenen: 326,8, .Niederösterreich 215,6, Oberösterreich 264,6, Salzburg: 455, Vorarlberg 400,8, Tirol 355,4, Burgenland 175,2, Steiermark 174,2 en Karnten 110,6.
18.0	15.5	Incidenties verder gestegen.
8.2	4.7	regionaal gezien blijft het risico in Regio Norte met 312/100k/14d het hoogst. Dit geldt niet alleen voor de stad Porto, maar voor meerdere steden in deze regio. De regio LVT volgt, maar deze regio omvat een groot gebied met grote verschillen tussen het stedelijke gebied van Lissabon en het dunner bevolkte binnenland. In de subregio AML (Grande en Setúbal) is de incidentie 204/100k/14d.
14.2	13.4	Incidenties verder gestegen.
17.8	15.8	Incidenties verder gestegen.
14.7	14.2	Incidenties verder gestegen.
11.7	10.3	Regionaal: op het vasteland van Spanje hebben de meeste regio's nog incidenties boven 100/100k/14d. Canarische eilanden: de incidentie blijft dalen, de regio Las Palmas heeft sinds 3 weken een incidentie onder de 100 deze is nu gedaald tot 30/100k/14d (vorige week 50); regio Santa Cruz de Tenerife is voor de tweede week onder de 100, nu met een incidentie van 60/100k/14d (vorige week 91).
29.1	26.3	Incidenties verder gestegen.
6.5	6.3	Incidenties verder gestegen.
3.3	3.1	Incidentie cases en testen licht gestegen, net als vind%. Uppsala heeft een incidentie van 300 (15 per week per 10.000), Malmo, Stockholm en Goteborg zitten allemaal op 160 (8 per week per 10.000 inw.) in het centrum van de stad. Overige districten die bij de steden horen zijn hier niet meegeteld.

15.4	11.6	Informatie van de diplomatieke post wijst uit dat de incidentie in de kantons Geneve, Vaud, Fribourg, Schwytz, Wallis, Neuchatel en Zug boven de 300/100k/14d ligt. Ook in de kantons Jura (663,3), Appenzell Innerrhoden (601,4) en Obwalden (311) is de incidentie boven de 300 gestegen. De kantons Zurich, Bern, Nidwalden, Appenzell Ausserrhoden, St. Gallen, Tessin/Ticino, Glarus en Uri hebben allen een incidentie boven de 200/100k/14d.
13.5	15.1	
1.6	1.5	
3.4	3.3	
26.0	17.3	
4.4	2.1	
20.1	20.2	
3.1	3	

		Zie kaartje met gegevens onderaan. Ministerie heeft een covid dashboard, maar niet interacties. Er staan absolute testdata. Moeilijk om een inschatting te maken op basis van beperkte gegevens.
		De site geeft aan dat ze tot op heden in totaal 19 cases hebben gehad, die ook allemaal weer hersteld zijn. De grenzen gaan vanaf 31/10/2020 weer open. Zie site. Aanvullende gegevens zijn er niet, waardoor het lastig is om in te schatten of er een risico is.
3.3	**3.3**	Er wordt veel getest. Volgens de Europese drempel van 50/100k/14d heeft Canada nu een verhoogd risico.
0.0	**0.1**	Lage incidenties en een laag vindpercentage bij beschikbaarheid van vertrouwde epidemiologische gegevens.
0.1	**0.1**	Lage incidenties en een laag vindpercentage bij beschikbaarheid van vertrouwde epidemiologische gegevens.
2.9	**2.8**	Lage incidenties en een laag vindpercentage bij beschikbaarheid van vertrouwde epidemiologische gegevens.
0.8	**0.8**	Lage incidenties en een laag vindpercentage bij beschikbaarheid van vertrouwde epidemiologische gegevens.
#VALUE!	**0**	Rapporteert al geruime tijd lage incidenties. Er worden wel gevallen gevonden in China, maar het gerapporteerde vindpercentage is zeer laag (< 0,1%), wat duidt op voldoende uitgevoerde testen.
	0.8	Singapore test heel veel en vind heel weinig. Gezondheidszorg is betrouwbaar
0.2	**0.2**	In Thailand wordt zeer weinig getest (1/100k/dag). De incidentie kan daardoor kunstmatig laag zijn. Er is weinig ervaring met de surveillance in Thailand.
1.4	**1.4**	De inzichten in de situatie in Uruguay blijft beperkt en er is weinig ervaring met de surveillance. Uruguay ligt in een regio met landen met hoge incidenties.
0.6	**0.5**	De inzichten in de situatie in Rwanda blijft beperkt en er is weinig ervaring met de surveillance. In Rwanda wordt zeer weinig getest (17/100k/dag).
58.5	**27.7**	De incidentie stijgt snel. In Tunesië blijft het aantal testen duidelijk achter bij de oplopende incidentie. Dat is weerspiegeld in het hoge vindpercentage (27,7%).
	no data	De incidentie stijgt snel. Uit Georgië zijn geen testdata beschikbaar.

Indicator 4: Signaleringsoverleg	Indicator 5: import gevallen/7 dgn	Indicator 6: info vanuit diplomatieke posten
	151	
	0	
	0	

	0	
	161	
	0	
	0	
	77	
	14	De Griekse overheid heeft strenge maatregelen afgekondigd voor delen van het Griekse vasteland.
	1	
	0	
	0	

	109	De diplomatiek post meldt dat de regio's met een incidenties van boven de 100/100k/14d zijn: Lombardije (138), Piemonte (148), Veneto (106), Lazio (110), Toscane (162), Campania (163), Liguria (121), Friuli (101), Abruzzo (116), Bolzano (187), Umbria (197), Valle d'Aosta (356), **Het verzoek van Italie is om in zijn geheel op Oranje gezet te worden.**
	0	Informatie uit de diplomatieke post geeft ook aan dat er een flinke toename is in het aantal gevallen. De hoogste incidenties nog steeds in Zagreb en Split/Dalmatië zijn.
	0	
	0	
	0	
	0	
	1	
	0	

	27	informatie van de diplomatieke post vraagt om een uitzondering voor de enclaves Kleinwassertal (uitsluitend toegankelijk via Duitsland), Jungholz en Hinteriss (ook beide vrijwel volledig afhankelijk van Duitsland)
	60	
	42	
	0	
	0	
	0	
	31	
	5	
	14	
	0	

	9	De diplomatieke post geeft verder aan dat geen van de 26 kantons nog onder de incidentie van 100/100k/14d zit.

	0	
	37	

Conclusie Advies niet-/deels-/verhoogd risico	Opmerkingen
Verhoogd Risico	
Verhoogd Risico	Met stijgende incidentie bij een relatief lage testincidentie is het risico in Bulgarije verhoogd.
Verhoogd Risico	De incidentie is flink gestegen en boven de 100/100k/14d. Daarmee is het risico in Cyprus nu verhoogd.

Niet verhoogd m.u.v. Oost Seeland (incl. Kopenhagen en omgeving) en Århus. Odense wordt nauwlettend gemonitord.	Met een incidentie die rond de 100 fluctueert bij een zeer hoge testincidentie is het risico landelijk niet verhoogd. In Kopenhagen en omgeving is het risico nog wel verhoogd. Århus en de oostkant van Seeland zijn incidenties ook verhoogd. Odense wordt nauwlettend gemonitord. In Slagelse is het risico niet meer verhoogd.
Niet verhoogd m.u.v. grote steden Berlijn, Frankfurt, Bremen, Munchen, Keulen, Aken, Stuttgart, Essen, Mannheim en Dusseldorf. Andere grote steden en de rgio Noordrijn-Westfalen en delen van de regio Eiffel worden nauwlettend gemonitord.	In grote steden Berlijn, Frankfurt, Bremen, München, Keulen, Aken, Stuttgart, Essen, Mannheim en Düsseldorf is het risico verhoogd. Andere grote steden en de regio Noordrijn-Westfalen en delen van de Eiffel laten ook stijgende incidenties zien en worden nauwlettend gemonitord. In de rest van Duitsland is het risico nog niet verhoogd.
Geen verhoogd risico	
Geen verhoogd risico	Geen verhoogd risico. Situatie in en rond Vaasa is verbeterd.
Verhoogd Risico	
Geen verhoogd risico. Het vaste land wordt nauwlettend gemonitord.	Gezien de lage incidentie op Kreta, aanhoudend lage incidenties op de andere eilanden en het gedaalde aantal importgevallen uit Griekenland, is het risico voor de Griekse eilanden niet meer verhoogd. De regio's op het vasteland van Griekenland waar de incidenties wel stijgen en forse maatregelen zijn afgekondigd, worden nauwlettend gevolgd.
Verhoogd Risico	
Verhoogd Risico	
Verhoogd Risico	

Niet verhoogd m.u.v. de regio's Valle d'Aosta, Umbria, Bolzano, Campania, Toscane, Piemonte, Lombardije, Liguria en Abruzzo. De regio's Lazio, Veneto en Friuli worden nauwlettend gemonitord.	In de regio's Valle d'Aosta, Umbria, Bolzano, Campania, Toscane, Piemonte, Lombardije, Liguria en Abruzzo is het risico verhoogd. De 3 regio's die nu recent een incidentie van net rond de 100 hebben (Lazio, Veneto en Friuli), worden nauwlettend gevolgd.
Verhoogd Risico	
Niet verhoogd	het risico in Letland is nog niet verhoogd. Latgale in het oosten zullen we nauwlettend volgen.
Verhoogd Risico	Liechtenstein telt slechts 38.750 inwoners en dat verklaart grote schommelingen in de incidenties. Vanwege de ligging tussen Zwitserland en Oostenrijk en de afwegingen voor deze landen, is de afweging voor Liechtenstein nu ook dat het risico verhoogd is.
Niet verhoogd m.u.v. Siauliai. Vilnius wordt nauwlettend gemonitord.	In Litouwen is met uitzondering van Siauliai het risico niet verhoogd. Vilnius wordt nauwlettend gemonitord.
Verhoogd Risico	
Verhoogd Risico	
Niet verhoogd	

Verhoogd risico m.u.v. de enclaves Kleinwassertal, Jungholz en Hinteriss.	in alle regio's is de incidentie nu boven de 100/100k/14d gestegen. Het risico in heel Oostenrijk is verhoogd. Een uitzondering kan gemaakt worden voor de enclaves Kleinwassertal, Jungholz en Hinteriss.
Verhoogd Risico	
Niet verhoogd m.u.v. Area Metropolitana de Lisboa (AML)en de regio Norte.	Het risico is regionaal verhoogd in de regio's Norte en Area Metropolitana de Lisboa. In de rest van Portugal is het risico niet verhoogd, maar gezien het hoge aantal importgevallen wordt er nauwlettend gemonitord
Verhoogd Risico	
Verhoogd Risico	
Verhoogd Risico	
Verhoogd Risico Spanje inclusief Balearen. De Canarische eilanden zijn NIET verhoogd.	De incidenties op de Canarische eilanden blijven dalen en zijn nu ruim onder de 100/100k/14d. Gezien de ligging van deze eilanden, op grote afstand van het vasteland van Spanje, kan het risico deze eilanden als niet verhoogd worden beschouwd. In de rest van Spanje geldt wel een verhoogd risico.
Verhoogd Risico	
Verhoogd Risico	
Niet verhoogd m.u.v. Uppsala. Göteborg, Malmö en Stockholm worden nauwlettend gemonitord.	In Uppsala is het risico verhoogd, in de rest van Zweden is het risico niet verhoogd. Göteborg, Malmö en Stockholm worden nauwlettend gemonitord.



	Populatiegrootte: 106.766 inwoners

Geen advies mogelijk	
Geen advies mogelijk	
Verhoogd risico	
Niet verhoogd	
Niet verhoogd	
Niet verhoogd	
Niet verhoogd	
Niet verhoogd	Van Macao en Hongkong zijn geen gegevens beschikbaar op de sites van WHO, ECDC en ourworldindata.org. Die gebieden kunnen dus niet apart worden beoordeeld.
Niet verhoogd	
Verhoogd risico	
Verhoogd risico	
Verhoogd risico	
Verhoogd risico	
Verhoogd risico	

GERAADPLEEGDE BRONNEN
=location&pickerSort=asc
are-performed-each-day
https://www.ecdc.europa.eu/en/covid-19/country-overviews
Epidemiologische rapportages en OSIRIS
Diplomatieke posten
https://www.ecdc.europa.eu/en/covid-19/country-overviews
https://datastudio.google.com/embed/reporting/c14a5cfc-cab7-4812-848c-0369173148ab/page/giyUB
https://covid19.ucy.ac.cy/

https://www.sst.dk/en/English/Corona-eng/COVID-19-updates-Statistics-and-charts	https://experience.arcgis.com/experience
Dashboard Duitsland: https://corona.rki.de/	
https://www.santepubliquefrance.fr/dossiers/coronavirus-covid-19/coronavirus-chiffres-cles-et-evolution-de-la-covid-19-en-france-et-dans-le-monde#block-266156	
https://eody.gov.gr/epidimiologika-statistika-dedomena/ektheseis-covid-19/	
https://www.hpsc.ie/a-z/respiratory/coronavirus/novelcoronavirus/surveillance/covid-1914-dayepidemiologyreports/COVID-19_14_day_epidemiology_report_Website_20200923.pdf	
https://www.covid.is/sub-categories/areas-with-risk-of-infection	

https://www.epicentro.iss.it/en/coronavirus/sars-cov-2-dashboard	
https://www.koronavirus.hr/en	
sam.lrv.lt	https://registrucentras.maps.arcgis.com/a
https://gouvernement.lu/en/dossiers.gouv_msan%2Ben%2Bdossiers%2B2020%2Bcorona-virus.html	http://www.covid19.lu
https://deputyprimeminister.gov.mt/en/health-promotion/covid-19/Pages/covid-19-infographics.aspx	

https://corona-ampel.gv.at/corona-kommission/bewertungskriterien/	https://orf.at/corona/stories/daten/
https://covid19.min-saude.pt/relatorio-de-situacao/	
https://covid-19.sledilnik.org/en/stats	
https://cnecovid.isciii.es/covid19/	
https://koronavirus.mzcr.cz/en/covid-19-risk-score-for-czech-districts/	https://experience.arcgis.com/experience
https://coronavirus.data.gov.uk/cases	
https://www.government.se/government-policy/the-governments-work-in-response-to-the-virus-responsible-for-covid-19/	https://experience.arcgis.com/experience

https://www.bag.admin.ch/bag/en/home/krankheiten/ausbrueche-epidemien-pandemien/aktuelle-ausbrueche-epidemien/novel-cov/situation-schweiz-und-international.html#-640157857
https://covid19.saglik.gov.tr/
https://dosyamerkez.saglik.gov.tr/Eklenti/38284,covid-19-weekly-situation-report---31-weekpdf.pdf?0&_tag1=794124B94E119EE6BC4BBE6E7CC29E41373E0097

https://statistics.gov.ag/covid-19-dashboard/
https://covid19.gov.kn/
https://www.moh.gov.sg/covid-19

/aa41b29149f24e20a4007a0c4e13db1d

pps/opsdashboard/index.html#/becd01f2fade4149ba7a9e5baaddcd8d

/19fc7e3f61ec4e86af178fe2275029c5

/a6d20c1544f34d33b60026f45b786230

Dataverzameling voor beoordeling veilige landen in Europa

Indicator 1: Aantal vastgestelde SARS-CoV-2-besmettingen/100,000 inwoners/14 dagen. De bovengrens die hie veranderingen in de epidemie in Nederland van dagen. De incidentie in Nederland en gemiddeld in de EU was b of waarschuwingen nodig zijn. Regionaal wordt nu net als in Nederland 100/100k/14dagen als grens gehanteer
Indicator 2: Worden er voldoende testen uitgevoerd? Uitgangspunt: grens van minimaal 40/100.000 per dag (< rekening gehouden worden met een mogelijk hogere incidentie doordat meer gevallen worden vastgesteld da
Indicator 3: Indien niet wordt voldaan aan indicator 1 (= bij 20-50 positieve testen/2 weken/100.000) en/of aan Analyseren trend (uitbraken? Regionaal of landelijk? Risico's voor reiziger?) en controleren veranderingen in te
Sterke stijging aantal gevallen bij onveranderd testbeleid: negatief advies;
Onduidelijke trend of lichte stijging en/of veranderingen testbeleid: positief advies met heranalyse na 1 week;
Continue stijging gevallen, niet verklaarbaar door veranderingen in testbeleid: negatief advies.
Indicator 4: Aantal meldingen van COVID-19 gevallen met een recente reisgeschiedenis naar een onveilig land. D waarvan de gegevens uit OSIRIS worden verkregen. Omdat dit geen incidenties betreft worden de aantallen ge de populatiegrootte van het land en de bovengenoemde incidentiecijfers.
Indicator 5: Advies vanuit het Signaleringsoverleg over signalen van uitbraken en sterk toegenomen regionale v
Indicator 6: Bij een stijgende trend in de incidentie of onvoldoende inzichtelijke situaties worden op verzoek va dat land, de teststrategie, de regionale verdeling van de incidentie, de maatregelen die in het land worden geno

EU/EEA landen & UK	Indicator 0.1: confirmed cases per miljoen inwoners/7 dgn	**Indicator 1: confirmed cases per 100.000 inw./14 dgn**
Belgie	1119.44	**1567.2**
Bulgarije	197.47	**276.5**
Cyprus	154.78	**216.7**

Denemarken	137.33	**192.3**
Duitsland	129.77	**181.7**
Estland	36.94	**51.7**
Finland	36.48	**51.1**
Frankrijk	558.09	**781.3**
Griekenland	78.04	**109.3**
Hongarije	220.12	**308.2**
Ierland	204.66	**286.5**
IJsland (EEA/EFTA)	168.71	**236.2**
Italië	281.67	**394.3**
Kroatië	390.96	**547.3**

Letland	95.66	133.9
Liechtenstein (EEA/EFTA)	696.74	975.4
Litouwen	169.13	236.8
Luxemburg	801.26	1121.8
Malta	205.77	288.1
Noorwegen (EEA/EFTA)	38.26	53.6
Oostenrijk	292.44	409.4
Polen	304.54	426.4
Portugal	270.02	378.0
Roemenië	220.09	308.1
Slovenië	714.58	1000.4
Slowakije	378.36	529.7
Spanje	378.48	529.9
Tsjechië	1152.68	1613.8
Verenigd Koninkrijk (UK)	322.97	452.2

Zweden	100.35	140.5
Zwitserland (EFTA)	619.34	867.1
Marokko	92.87	130.0
Turkije	24.53	34.3
Servie	74.42	104.2
Bosnie Hecegovina	301.97	422.8
Noord-Macedonie	233.89	327.4
Montenegro	261.35	365.9
Kosovo	84.19	117.9
Albanie	104	145.6
Nederland	544.38	762.1
Andorra	1297.94	1817.1
Belarus	81.9	114.7
Faeroe Islands	14.62	20.5
Gibraltar	394.34	552.1
Guernsey	17.04	23.9
Isle of Man	5.04	7.1
Jersey	66.43	93.0
Monaco	152.89	214.0
Moldavie	159.68	223.6
Oekraine	130.06	182.1
Rusland	129.66	181.5
San Marino	362	506.8
Vaticaanstad	0	0.0
Aruba	115.07	161.1
Bonaire St. Eustatius & Saba	0	0.0
Curacao	106.21	148.7
Sint Maarten	109.94	153.9
Sint Eustachius	*0*	0.0
Saba	*0*	0.0

Canada		**0.0**
Australië		**0.0**
Nieuw Zeeland		**0.0**
Japan		**0.0**
Zuid Korea		**0.0**
China		**0.0**
Thailand		**0.0**
Uruguay		**0.0**
Rwanda		**0.0**
Tunesië		**0.0**
Georgië		**0.0**

28/10/2020 Confirmed cases Balkan:

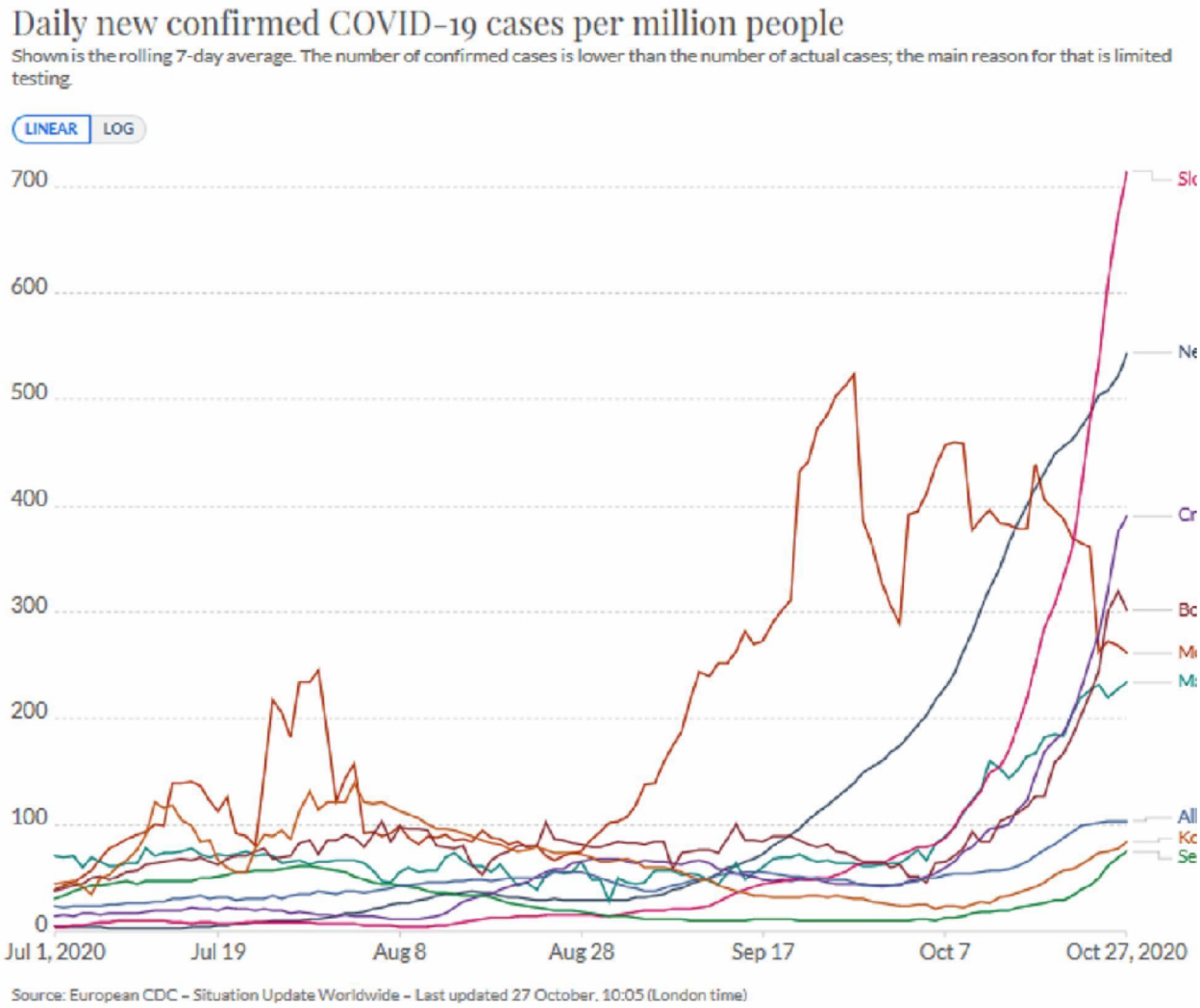

Daily new confirmed COVID-19 cases per million people
Shown is the rolling 7-day average. The number of confirmed cases is lower than the number of actual cases; the main reason for that is limited

Source: European CDC – Situation Update Worldwide – Last updated 27 October, 10:05 (London time)

28/10/2020 Confirmed cases Oost Europa:

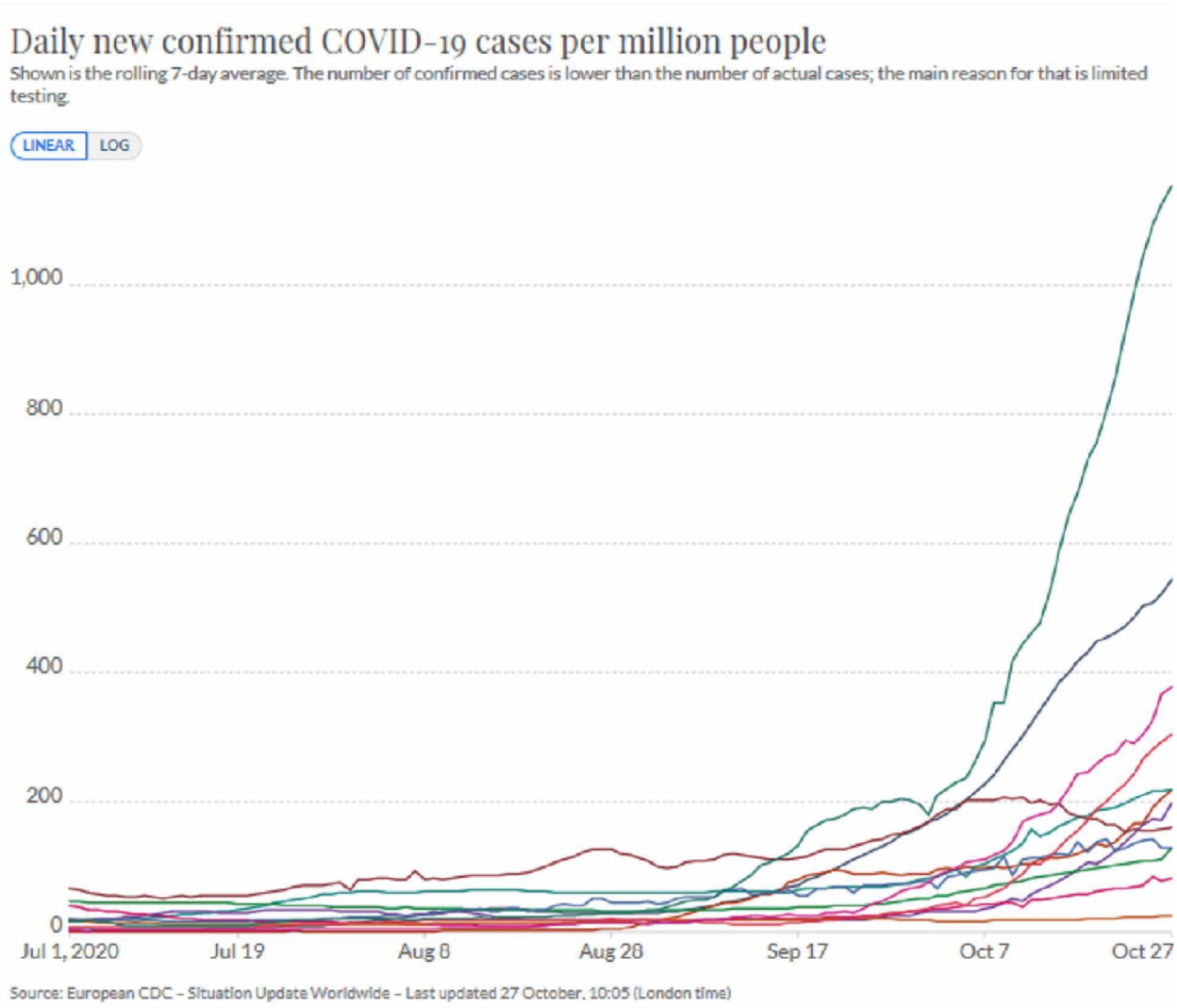

Source: European CDC – Situation Update Worldwide – Last updated 27 October, 10:05 (London time)

28/10/2020 Confirmed cases Noord Europa:



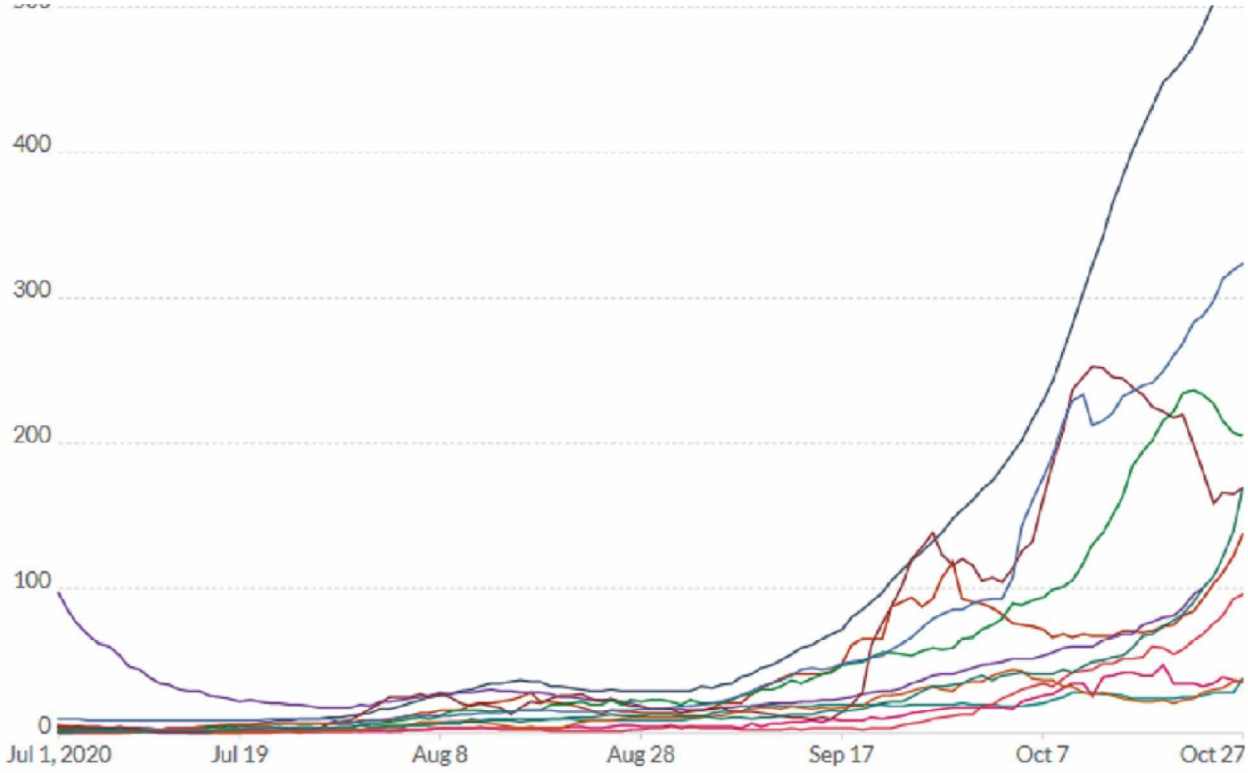

Source: European CDC – Situation Update Worldwide – Last updated 27 October, 10:05 (London time)

28/10/2020 Confirmed cases West Europa:

Daily new confirmed COVID-19 cases per million people

Shown is the rolling 7-day average. The number of confirmed cases is lower than the number of actual cases; the main reason for that is limited testing.

LINEAR LOG

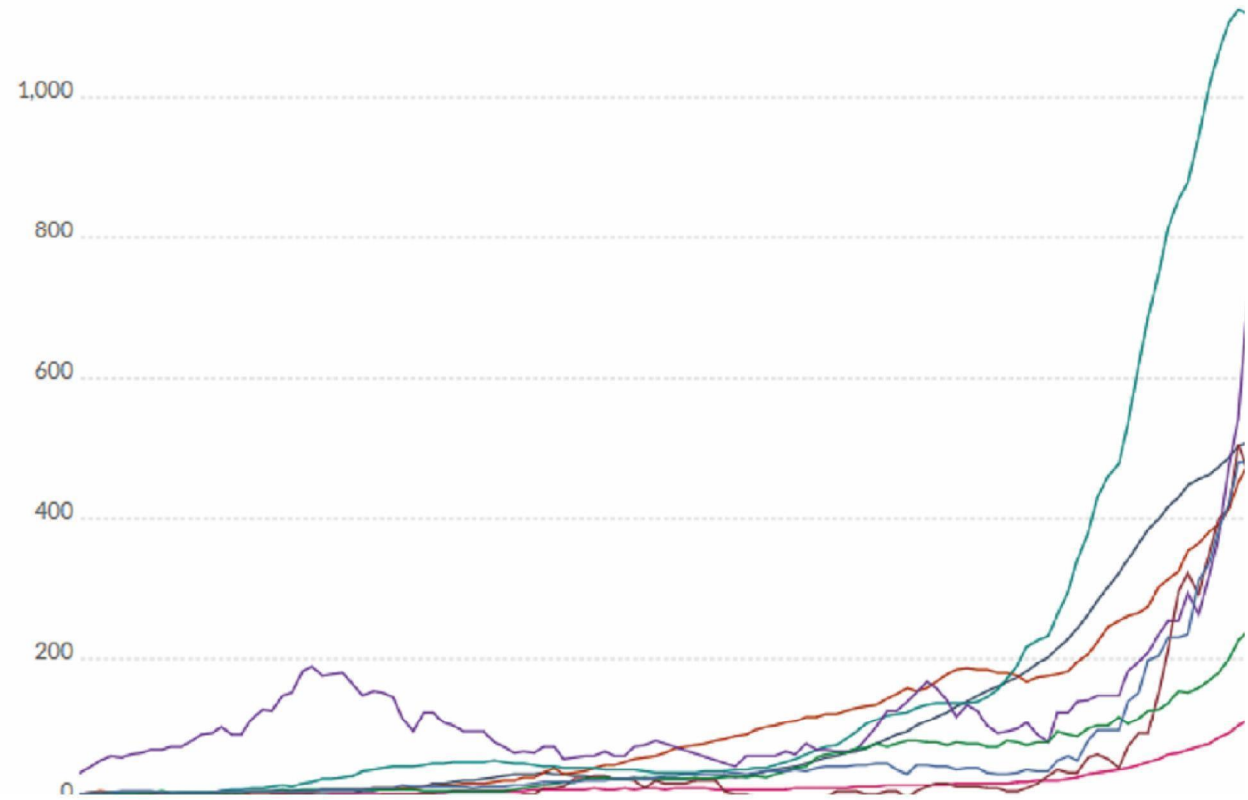

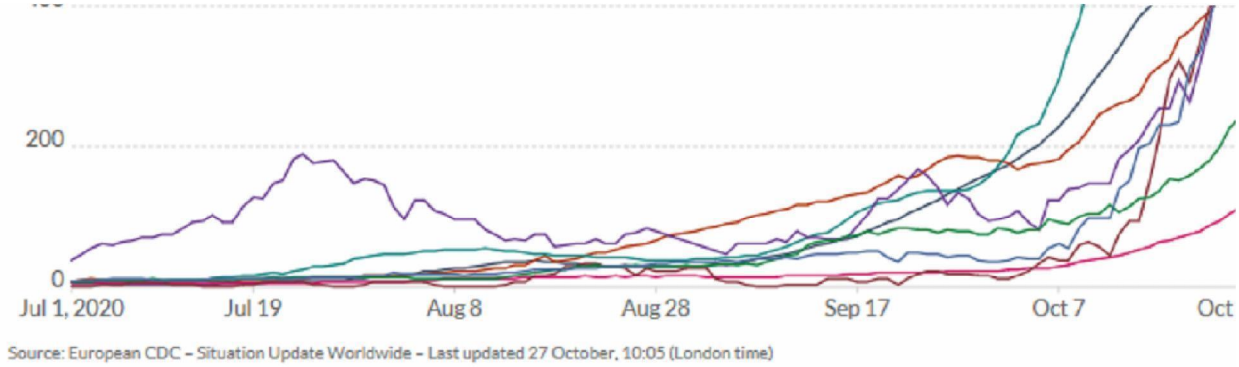

Source: European CDC – Situation Update Worldwide – Last updated 27 October, 10:05 (London time)

28/10/2020 Confirmed cases Zuid Europa:

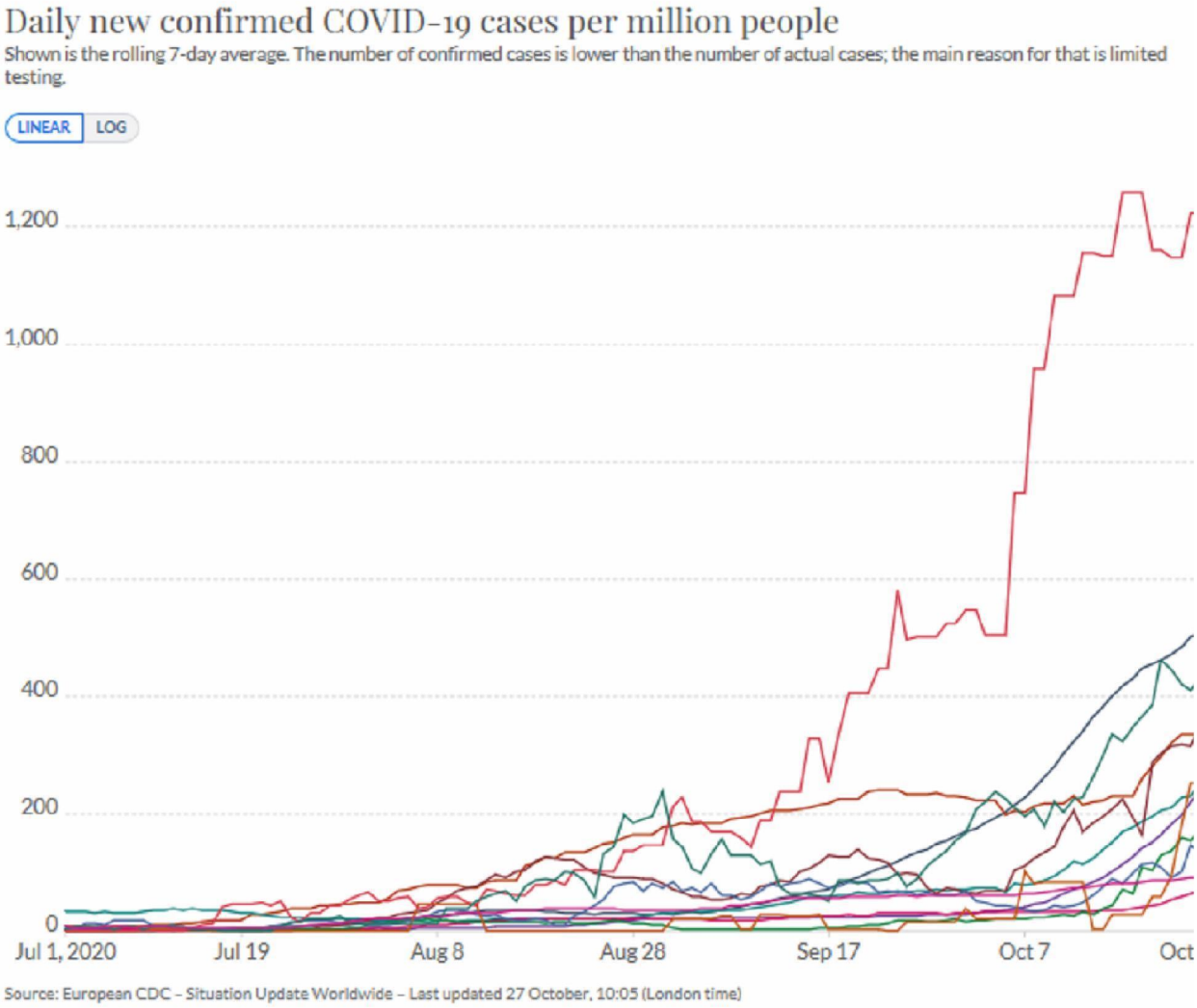

Source: European CDC – Situation Update Worldwide – Last updated 27 October, 10:05 (London time)

28/10/2020 kaart Denemarken:



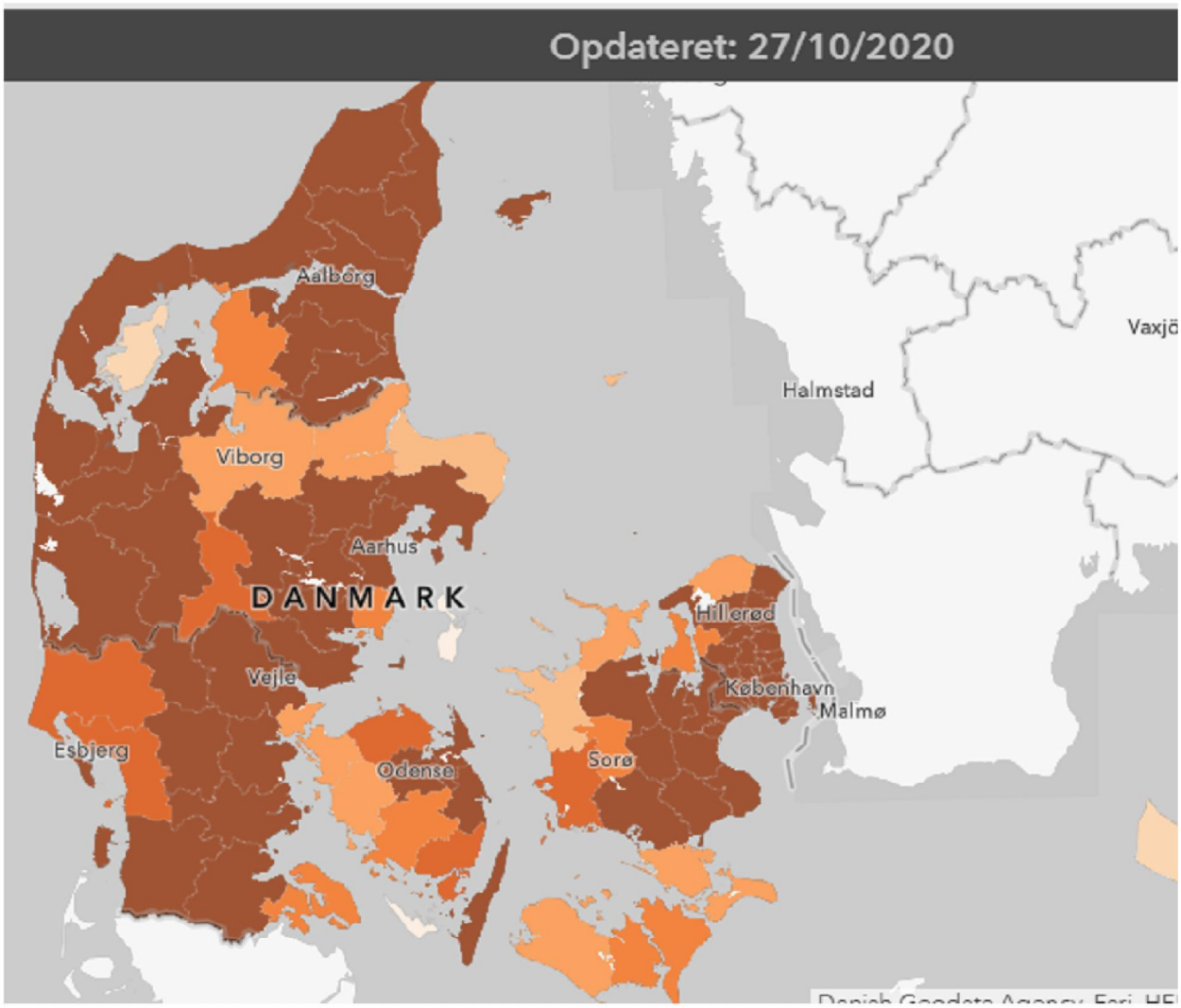

28/10/2020 Kaart Duitsland:

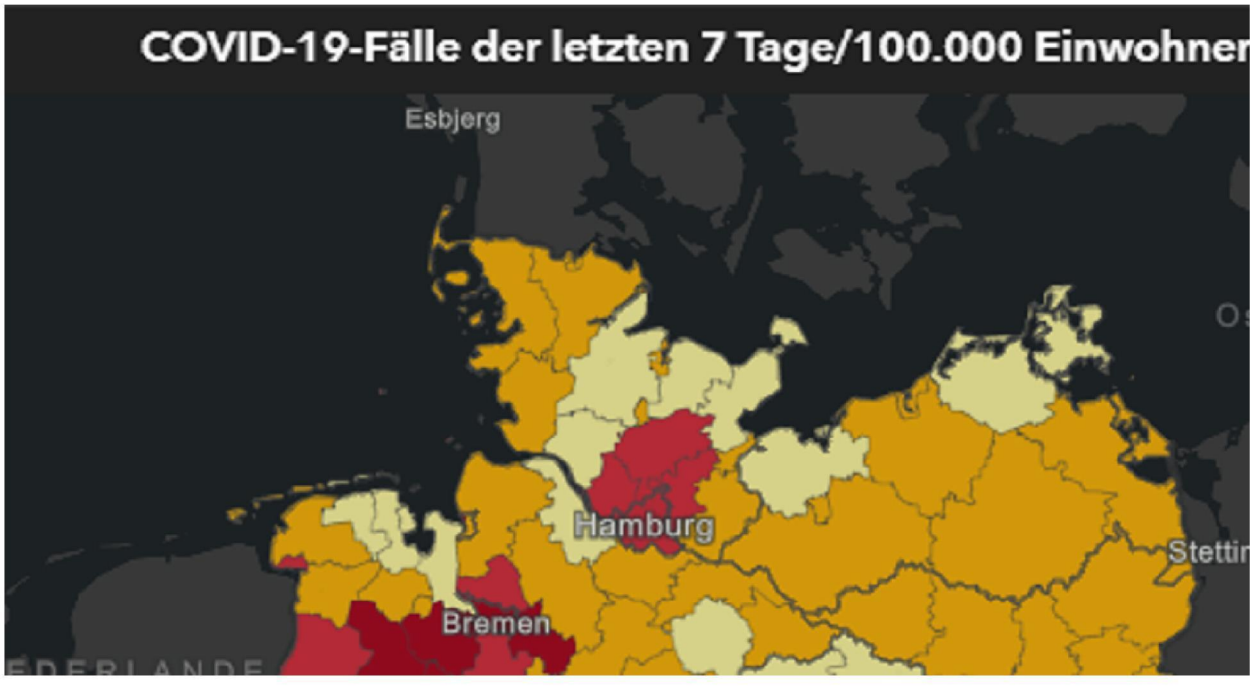

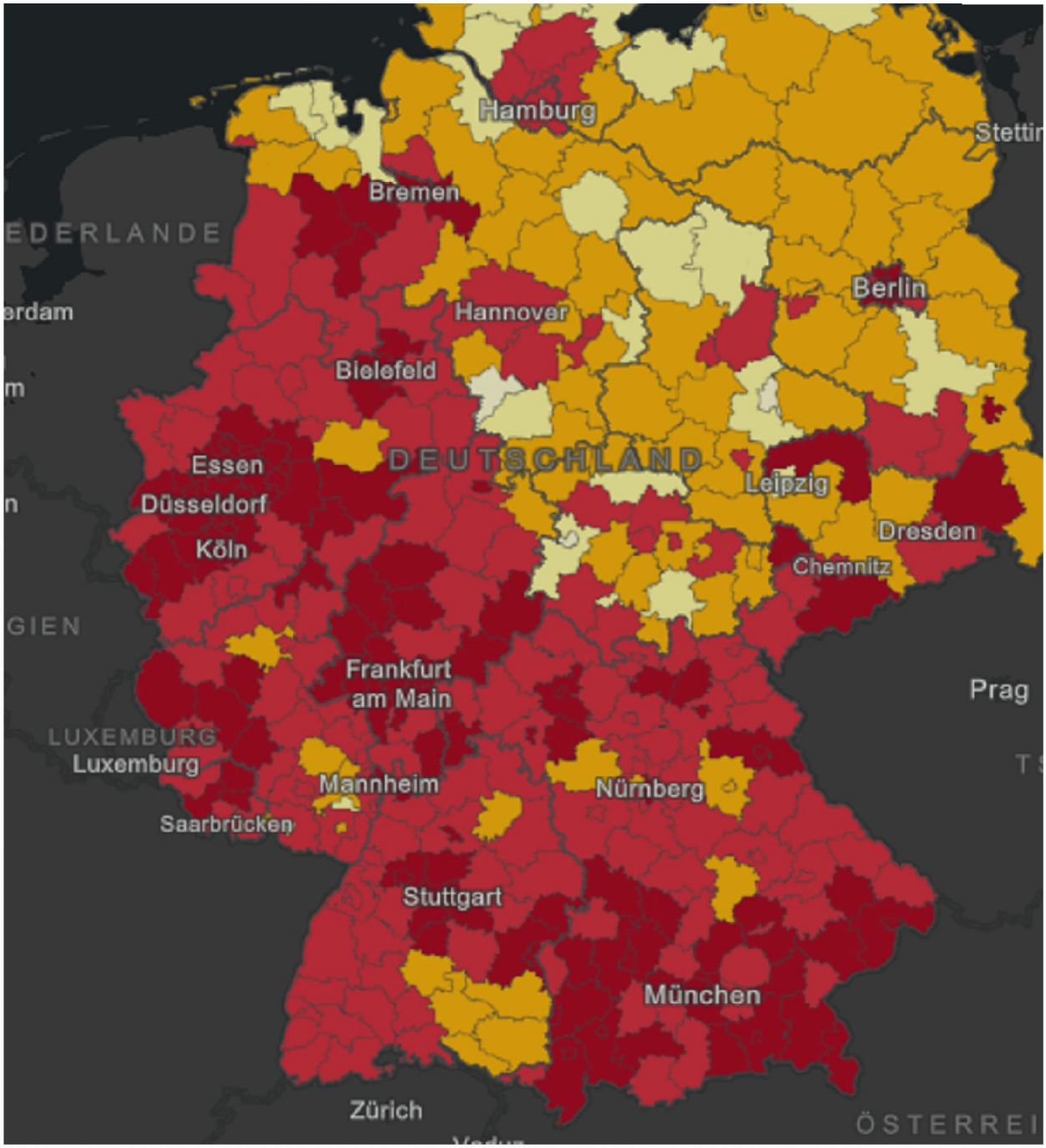
Hamburg
Bremen
EDERLANDE
Berlin
Hannover
Bielefeld
DEUTSCHLAND
Essen
Düsseldorf
Köln
Leipzig
Dresden
Chemnitz
GIEN
Frankfurt
am Main
Prag
LUXEMBURG
Luxemburg
Mannheim
Nürnberg
Saarbrücken
Stuttgart
München
Zürich
ÖSTERREI

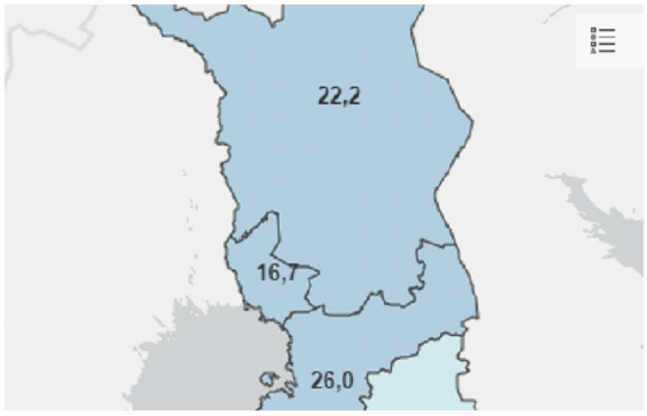
22,2
16,7
26,0

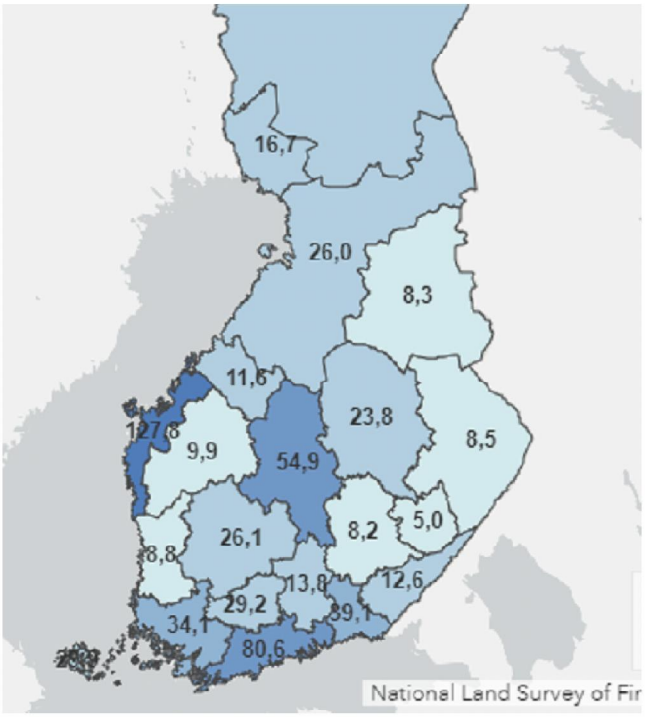
16,7
26,0
8,3
11,6
23,8
8,5
12,8
9,9
54,9
26,1
8,2
5,0
8,8
13,8
12,6
29,2
39,1
34,1
80,6
National Land Survey of Fir

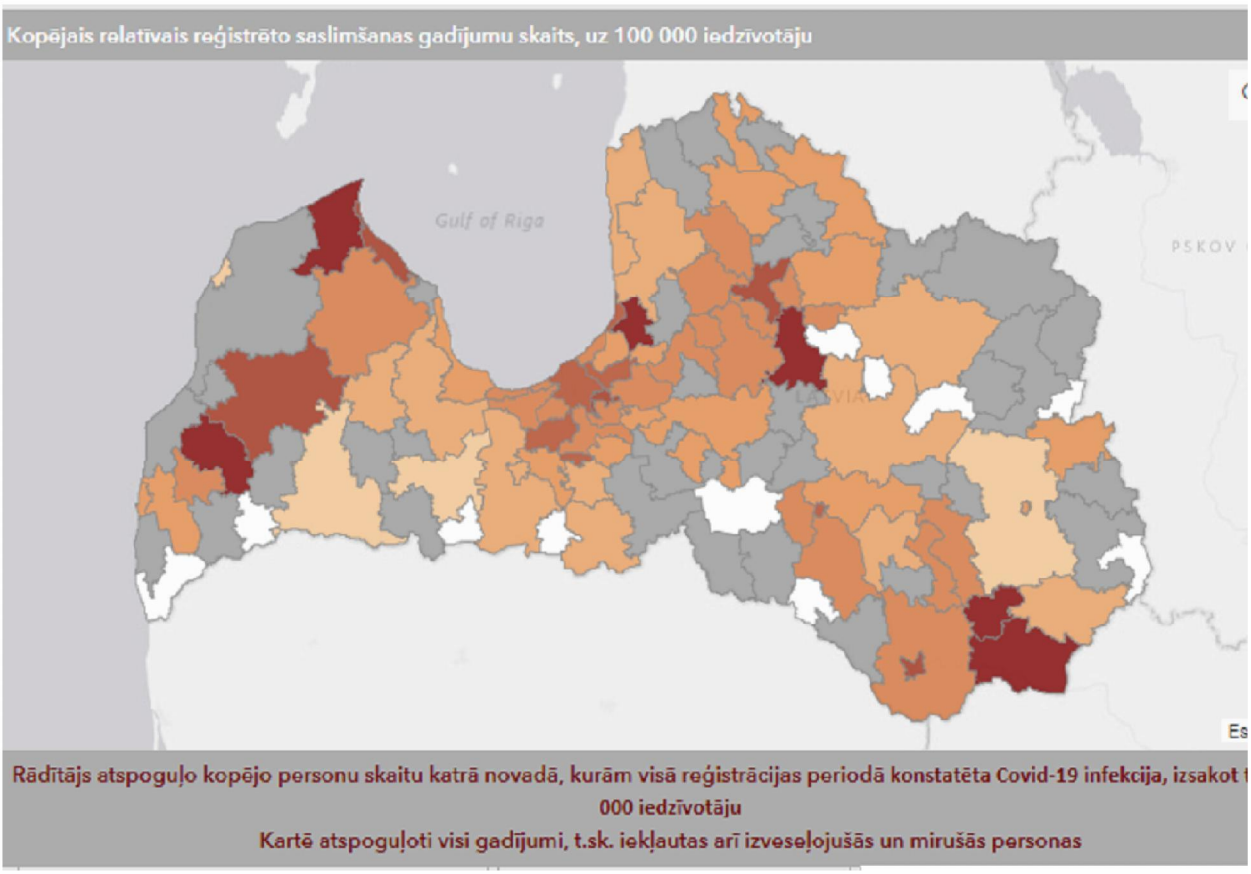
Kopējais relatīvais reģistrēto saslimšanas gadījumu skaits, uz 100 000 iedzīvotāju
Gulf of Riga
PSKOV
Rādītājs atspoguļo kopējo personu skaitu katrā novadā, kurām visā reģistrācijas periodā konstatēta Covid-19 infekcija, izsakot
000 iedzīvotāju
Kartē atspoguļoti visi gadījumi, t.sk. iekļautas arī izveseļojušās un mirušās personas

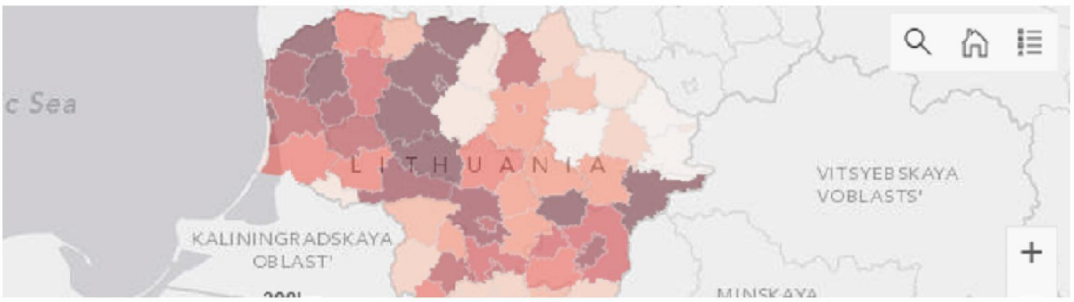
c Sea
LITHUANIA
VITSYEBSKAYA
VOBLASTS'
KALININGRADSKAYA
OBLAST'

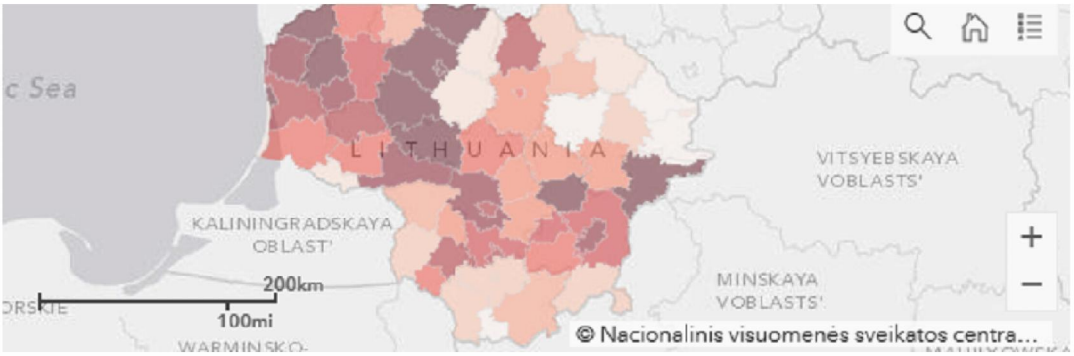
c Sea
LITHUANIA
KALININGRADSKAYA OBLAST'
VITSYEBSKAYA VOBLASTS'
MINSKAYA VOBLASTS'
200km
100mi
© Nacionalinis visuomenės sveikatos centra...

Confirmed cases <50/100k/14 dgn	Confirmed cases 100/100k/14 dgn	Confirmed cases 150/100k/14dgn	Confirmed cases 200/100k/14dgn	EU kleurcode (testincidentie<43/100k/d (<300/100k/7d) is apart in grijs in kolom I is aangegeven)







:ople

f actual cases; the main reason for that is limited

Our World in Data

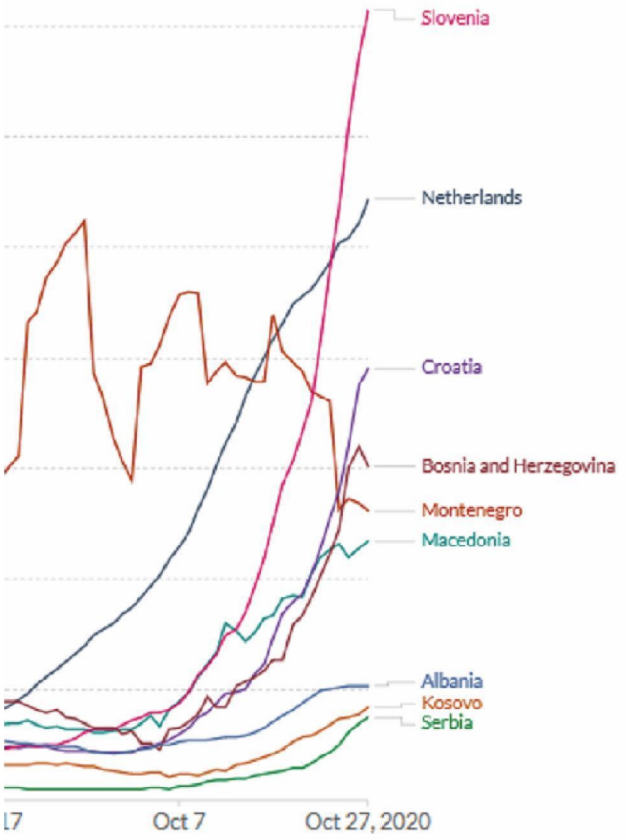

CC BY

:ople

f actual cases; the main reason for that is limited

Our World in Data

CC BY

ople

f actual cases; the main reason for that is limited

Our World in Data

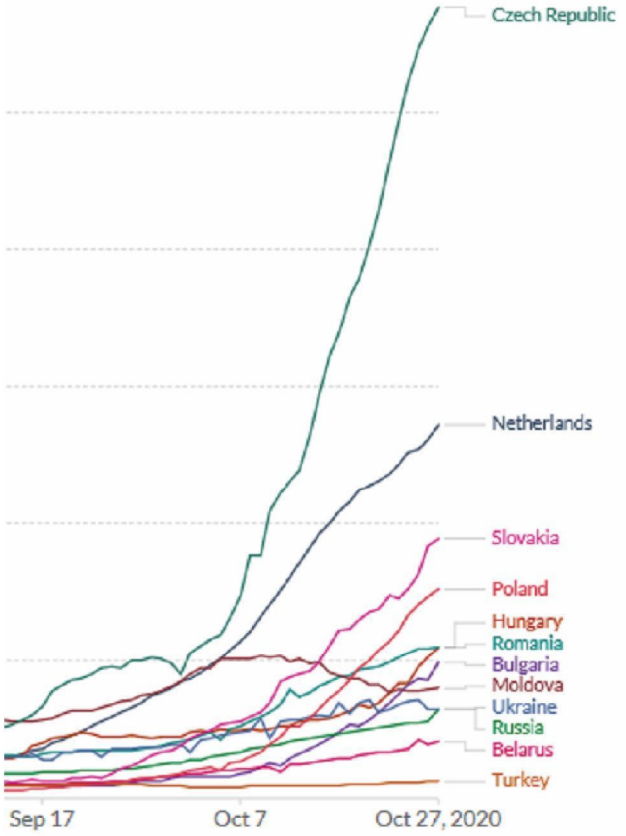

CC BY

ople

f actual cases; the main reason for that is limited

Our World in Data

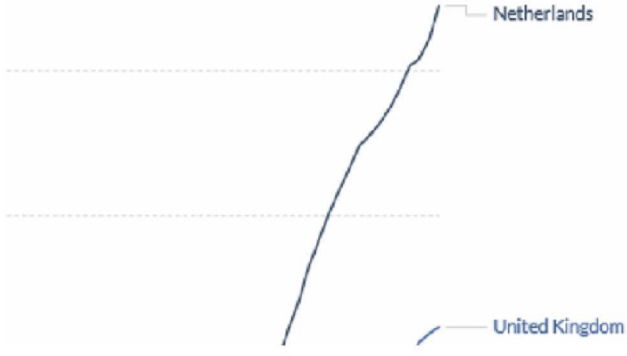

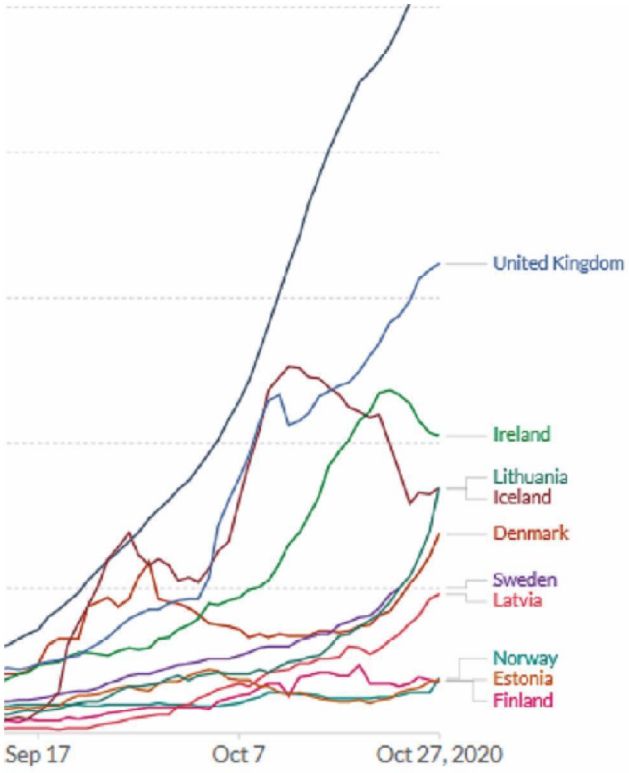

CC BY

eople

of actual cases; the main reason for that is limited

Our World in Data

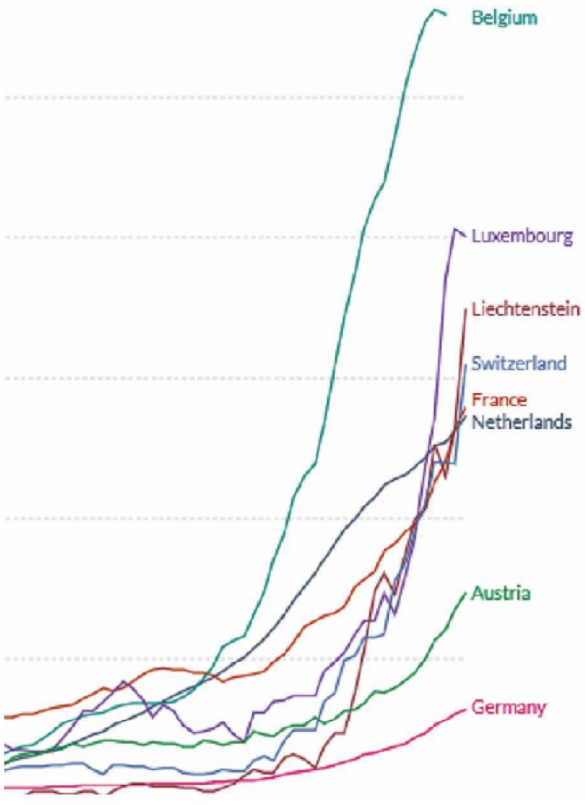

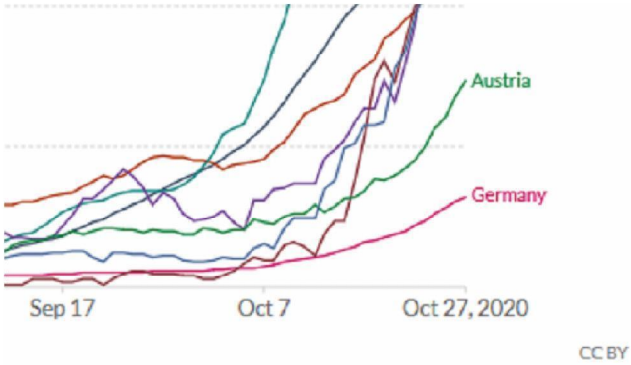

CC BY

ople

f actual cases; the main reason for that is limited

Our World in Data

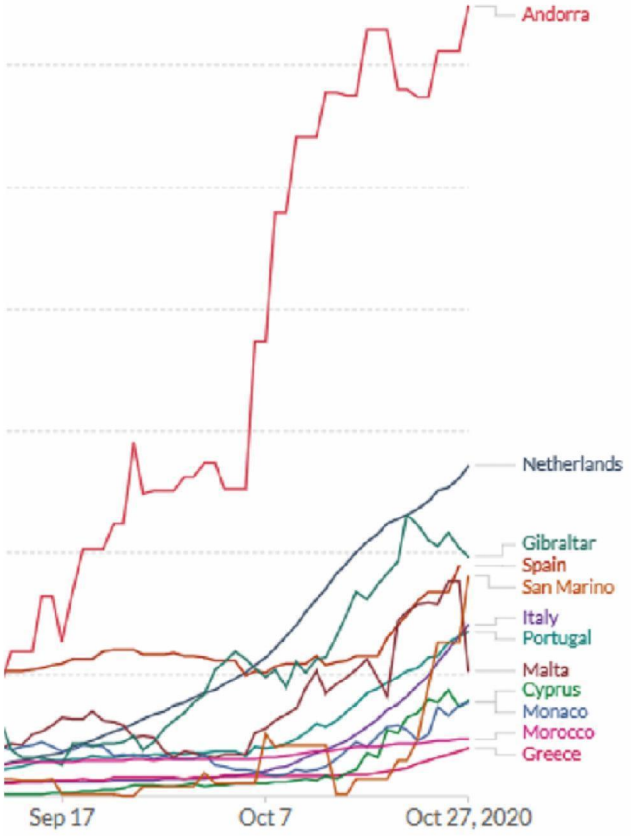

CC BY

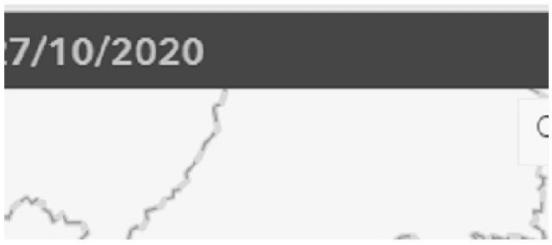


7/10/2020
Vaxjö
Halmstad
Karls
enhavn
Malmø


e/100.000 Einwohner
Ostsee
Stettin

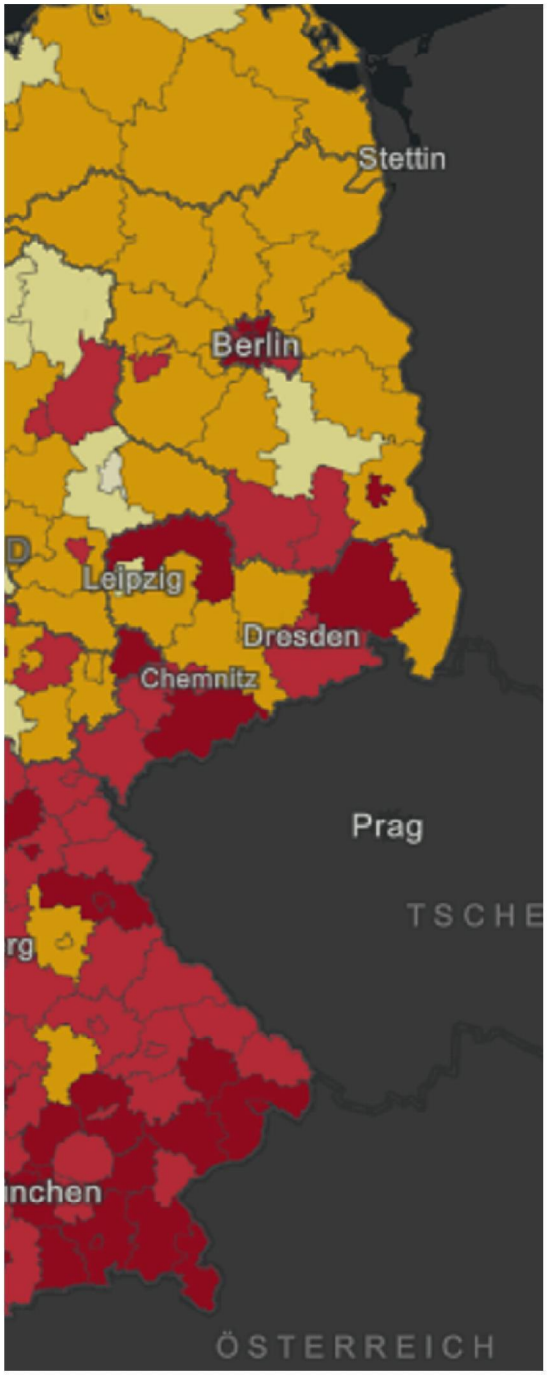
Stettin
Berlin
Leipzig
Dresden
Chemnitz
Prag
TSCHE
ÖSTERREICH

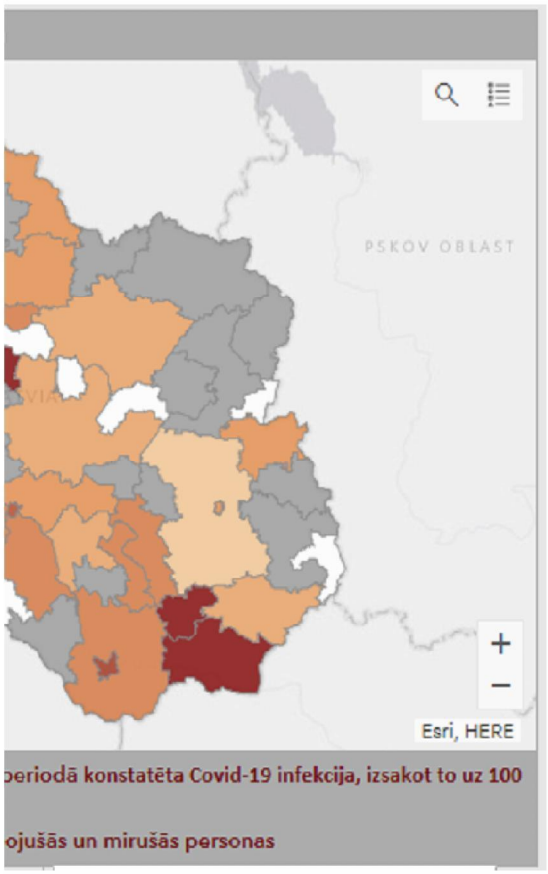
PSKOV OBLAST
Esri, HERE
periodā konstatēta Covid-19 infekcija, izsakot to uz 100
ojušās un mirušās personas


VITSYEBSKAYA
VOBLASTS'


VITSYEBSKAYA
VOBLASTS'
nės sveikatos centra...

Indicator 2: aantal testen per 100.000/dag	Vind% berekend	Vind% OWID
569	19.7	19.7
115	17.2	17.1
424	3.7	4.1

748	1.8	1.5
204	6.4	3.3
103	3.6	3.5
154	2.4	2.3
397	14.1	10.4
176	4.4	4.2
136	16.2	16.2
333	6.1	6.8
408	4.1	4.1
269	10.5	9.8
178	22.0	21.9

257	3.7	3.7
No data		
307	5.5	5.5
1364	5.9	4
522	3.9	1.2
250	1.5	1.2
252	11.6	10.7
132	23.1	21.4
265	10.2	7.7
152	14.5	14.3
273	26.2	22.3
205	18.5	17.9
221	17.1	12.8
358	32.2	30.5
420	7.7	7.5

214	4.7	3.6
283	21.9	17
61	15.2	15.2
140	1.8	1.7
100	7.4	7
No data		
No data		
No data		
No data		
No data		
175	31.1	7.9
No data		
147	5.6	2.1
No data		
No data		
No data		
No data		
No data		
No data		
No data		
78	16.7	16.6
347	3.7	3.2
No data		
No data		
No data		
No data		
No data		
No data		
No data		
No data		

Indicator 3: verdere analyse	Indicator 4: Signaleringsoverleg
Incidenties blijven flink doorstijgen. Hoog vind%	
Incidenties blijven doorstijgen. Testen steeds meer. Hoog vind%.	
Incidenties stijgen door. Vind% nu >4%	

In alle delen van Denemarken, met uitzondering van het eiland Bornholm is na een redelijk stabiele periode de incidentie nu aan het stijgen en boven 100/100k/14d. Dit is voor een groot deel te verklaren door een stijgend aantal testen dat wordt afgenomen. Regionaal kunnen we de vindpercentages heel mooi monitoren en zien dan nog steeds de hoogste incidenties met het hoogste vindpercentages rond Kopenhagen, de oostkant van Seeland en in Århus worden gezien.	
Regionaal zien we nu hoge incidenties in meerdere regio's en veel grote steden. Incidenties boven de 100/100k/14d in de deelstaten Nedersaksen, Noordrijn-Westfalen, Hessen, Rijnland-Pals, Saarland, Baden-Würtemberg, Beieren, Thuringen en Saksen en in de steden: Berlijn 384, Bremen 325, Essen 224, Dusseldorf 323, Keulen 391, Aken 335, Frankfurt am Main 433, Munchen 244, Mannheim 284, Stuttgart 233, Hamburg 175, Duisburg 403, Wiesbaden 304, Dortmund 314, Bochum 294, Wuppertal 322. Er zijn nu nog maar 4 deelstaten in het noord-oosten van het land met een incidentie onder 100.100k/14 dagen. Alleen in Mecklenburg-Vorpommern is de incidentie nog onder 90/100k/14d en ook daar stijgt de incidentie snel.	
Geen regionale verheffingen.	
Geen regionale verheffingen.	
vind% 23/10. Incidenties stijgen door	
Stijgende incidenties en vind%>4. .Op het vasteland van Griekenland is de incidentie in West-Macedonië gestegen tot rond de 150/100k/14d, in Centraal-Macedonië ligt deze iets lager (rond de 120)	
Hoog vind%. Incidenties stijgen door	
Incidentie daalt wat en testincidentie licht gestegen.	
Incidenties dalen.	
Incidenties stijgen door	
Incidenties stijgen door	

In Riga is de incidentie heel snel gestegen naar 150/100k/14d (ECDC). Ook in andere delen van Letland stijgt de incidentie en de situatie daar wordt gemonitord. Latgale lijkt wat stabiel: 115	
Incidenties stijgen door	
Diverse verheffingen, ook bij Siauliai en Vilnius (300). Snel gestegen incidentie.	
vind% 24/10. Incidentie stijgt door, maar testincidentie stijgen ook door en zijn erg hoog.	
vind% 28/09. Incidentie is gedaald van 404 naar288 terwijl testincidentie gelijk is gebleven.	
Oslo nu voor het eerst op 120. (ECDC) Blijven monitoren.	
Incidenties stijgen door.	
Incidenties stijgen door.	
vind% 21/10. Incidentie gestegen. Met name regio Norte en AML, maar de rest van het land stijgt ook flink door. Regionaal is er nauwelijks meer onderscheid te maken. Alle regio's hebben snel een stijgende incidentie. Op Madeira is de incidentie nog onder net 100/100k/14d, maar daar stijgt de incidentie snel. De Azoren, ver van het vaste land van Europa is de incidentie stabiel laag rond 30/100k/14d.	
Incidenties stijgen door	
Incidenties stijgen door	
Incidenties stijgen door	
vind% 20/10. Incidentie Canarische eilanden blijven ruim onder de 100 zitten en stijgen niet.	
Incidenties stijgen door	
Incidenties stijgen door	

vind% 18/10.Incidenties in grote steden: Uppsala en Göteborg 300/100k/14d, Stockholm rond 260, Malmö 140.	
vind% 24/10. Incidenties stijgen door	

vind% 27/09. In RIVM rapport op de site van week 43 stond een vind% van 17,9%. In week 43 op ECDC site wordt een vind% van 29.9 weergegeven.	

vind% 29/09	

Indicator 5: import gevallen/7 dgn	Indicator 6: info vanuit diplomatieke posten	Conclusie Advies niet-/deels-/verhoogd risico
165		Verhoogd Risico
0		Verhoogd Risico
0		Verhoogd Risico

0		Niet verhoogd m.u.v. Oost Seeland incl. Kopenhagen, Arhus e.o.
149		Verhoogd risico
0		Niet verhoogd
0		Niet verhoogd
80		Verhoogd risico
15	De Griekse overheid heeft strenge maatregelen afgekondigd voor delen van het Griekse vasteland.	Niet verhoogd m.u.v. regio West-Macedonie
2		Verhoogd risico
0		Verhoogd risico
0		Verhoogd risico
83		Verhoogd risico
0		Verhoogd risico

0		Niet verhoogd m.u.v. Riga. Latgale blijven monitoren
0		Verhoogd risico
0		Verhoogd risico
0		Verhoogd risico
1		Verhoogd risico
0		Niet verhoogd
26		Verhoogd risico
82		Verhoogd risico
68		Verhoogd risico m.u.v. van de Azoren
0		Verhoogd risico
0		Verhoogd risico
0		Verhoogd risico
32		Verhoogd risico m.u.v. de Canarische eilanden
4		Verhoogd risico
12		Verhoogd risico

0		Niet verhoogd m.u.v. Uppsala, Stockholm en Goteborg.
2		Verhoogd risico

0		
75		

		Verhoogd risico
		Verhoogd risico
		Verhoogd risico
		Verhoogd risico
		Verhoogd risico
		Verhoogd risico

		Verhoogd risico
		Verhoogd risico
		Verhoogd risico
		Verhoogd Risico
		Verhoogd Risico
		Verhoogd Risico
		Verhoogd Risico
		Verhoogd Risico
		Niet verhoogd maar vanwege omliggende landsgrens met Italie zal deze op oranje komen bij BUZA

		Verhoogd risico
		Verhoogd risico

Opmerkingen

met stijgende incidentie bij een relatief lage testincidentie is het risico in Bulgarije verhoogd.

Incidenties stijgen. Nu nog een verhoogd risico rond Kopenhagen, de oostkant van Seeland en in Århus. Situatie wordt nauwlettend gemonitord. Bij doorzettende trend zal het risico in de komende weken in heel Denemarken verhoogd worden.
In Griekenland is het risico niet verhoogd, met uitzondering van West-Macedonië. Centraal-Macedonië wordt nauwlettend gevolgd.

Gezien de snelle stijging van de landelijke incidentie en die in de steden is het risico in heel Litouwen nu verhoogd.

In Noorwegen is het risico niet verhoogd, Oslo wordt nauwlettend gemonitord.

in heel Oostenrijk is het risico verhoogd, geen uitzondering meer voor grensstreken i.v.m. situatie in Duitsland.

In heel Portugal is het risico verhoogd met uitzondering van de zeer geïsoleerd gelegen Azoren.

De incidenties op de Canarische eilanden blijven ruim onder de 100/100k/14d. Gezien de ligging van deze eilanden, op grote afstand van het vasteland van Spanje, kan het risico deze eilanden als niet verhoogd worden beschouwd. In de rest van Spanje geldt wel een verhoogd risico.

Populatiegrootte: 106.766 inwoners

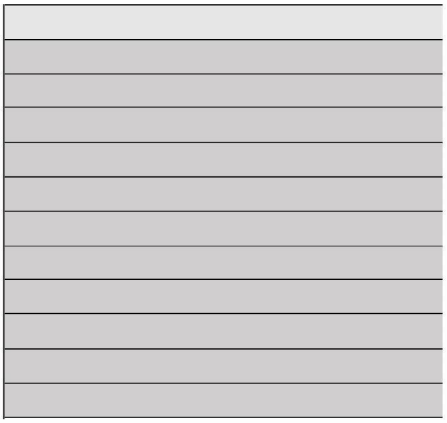

GERAADPLEEGDE BRONNEN
=location&pickerSort=asc
https://ourworldindata.org/coronavirus-testing#how-many-tests-are-performed-each-day
https://www.ecdc.europa.eu/en/covid-19/country-overviews
Epidemiologische rapportages en OSIRIS
Diplomatieke posten
https://www.ecdc.europa.eu/en/covid-19/country-overviews
https://datastudio.google.com/embed/reporting/c14a5cfc-cab7-4812-848c-0369173148ab/page/giyUB
https://covid19.ucy.ac.cy/

https://www.sst.dk/en/English/Corona-eng/COVID-19-updates-Statistics-and-charts
Dashboard Duitsland: https://corona.rki.de/
https://www.terviseamet.ee/et/koroonaviirus/koroonakaart

https://experience.arcgis.com/experience/d40b2aaf08be4b9c8ec38de30b714f26

https://www.santepubliquefrance.fr/dossiers/coronavirus-covid-19/coronavirus-chiffres-cles-et-evolution-de-la-covid-19-en-france-et-dans-le-monde#block-266156
https://eody.gov.gr/epidimiologika-statistika-dedomena/ektheseis-covid-19/

https://koronavirus.gov.hu/

https://www.hpsc.ie/a-z/respiratory/coronavirus/novelcoronavirus/surveillance/covid-1914-dayepidemiologyreports/COVID-19_14_day_epidemiology_report_Website_20200923.pdf
https://www.covid.is/sub-categories/areas-with-risk-of-infection
https://www.epicentro.iss.it/en/coronavirus/sars-cov-2-dashboard
https://www.koronavirus.hr/en

https://spkc.maps.arcgis.com/apps/opsdashboard/index.html#/4469c1fb01ed43cea6f20743ee7d5939	
https://registrucentras.maps.arcgis.com/apps/opsdashboard/index.html#/becd01f2fade4149ba7a9e5baaddcd8d	
https://gouvernement.lu/en/dossiers.gouv_msan%2Ben%2Bdossiers%2B2020%2Bcorona-virus.html	http://www.covid19.lu
https://deputyprimeminister.gov.mt/en/health-promotion/covid-19/Pages/covid-19-infographics.aspx	
https://www.fhi.no/en/publ/2020/weekly-reports-for-coronavirus-og-covid-19/	https://www.fhi.no/en/id/infectious-disea
https://corona-ampel.gv.at/corona-kommission/bewertungskriterien/	https://orf.at/corona/stories/daten/
https://covid19.min-saude.pt/relatorio-de-situacao/	
https://covid-19.sledilnik.org/en/stats	
https://cnecovid.isciii.es/covid19/	
https://koronavirus.mzcr.cz/en/covid-19-risk-score-for-czech-districts/	https://experience.arcgis.com/experience
https://coronavirus.data.gov.uk/cases	

https://www.government.se/government-policy/the-governments-work-in-response-to-the-virus-responsible-for-covid-19/	https://experience.arcgis.com/experience
https://www.bag.admin.ch/bag/en/home/krankheiten/ausbrueche-epidemien-pandemien/aktuelle-ausbrueche-epidemien/novel-cov/situation-schweiz-und-international.html#-640157857	
https://covid19.saglik.gov.tr/	
https://dosyamerkez.saglik.gov.tr/Eklenti/38284,covid-19-weekly-situation-report---31-weekpdf.pdf?0&_tag1=794124B94E119EE6BC4BBE6E7CC29E41373E0097	

https://info.gesundheitsministerium.at/dashboard.html?l=en

Dataverzameling voor beoordeling veilige landen in Europa

Indicator 1: Aantal vastgestelde SARS-CoV-2-besmettingen/100,000 inwoners/14 dagen. De bovengrens die hie
veranderingen in de epidemie in Nederland van dagen. De incidentie in Nederland en gemiddeld in de EU was b
of waarschuwingen nodig zijn. Regionaal wordt nu net als in Nederland 100/100k/14dagen als grens gehanteer
Indicator 2: Worden er voldoende testen uitgevoerd? Uitgangspunt: grens van minimaal 40/100.000 per dag (<
rekening gehouden worden met een mogelijk hogere incidentie doordat meer gevallen worden vastgesteld da
Indicator 3: Indien niet wordt voldaan aan indicator 1 (= bij 20-50 positieve testen/2 weken/100.000) en/of aan
Analyseren trend (uitbraken? Regionaal of landelijk? Risico's voor reiziger?) en controleren veranderingen in te
Sterke stijging aantal gevallen bij onveranderd testbeleid: negatief advies;
Onduidelijke trend of lichte stijging en/of veranderingen testbeleid: positief advies met heranalyse na 1 week;
Continue stijging gevallen, niet verklaarbaar door veranderingen in testbeleid: negatief advies.
Indicator 4: Aantal meldingen van COVID-19 gevallen met een recente reisgeschiedenis naar een onveilig land. D
waarvan de gegevens uit OSIRIS worden verkregen. Omdat dit geen incidenties betreft worden de aantallen ge
de populatiegrootte van het land en de bovengenoemde incidentiecijfers.
Indicator 5: Advies vanuit het Signaleringsoverleg over signalen van uitbraken en sterk toegenomen regionale v
Indicator 6: Bij een stijgende trend in de incidentie of onvoldoende inzichtelijke situaties worden op verzoek va
dat land, de teststrategie, de regionale verdeling van de incidentie, de maatregelen die in het land worden geno

EU/EEA landen & UK	Indicator 0.1: confirmed cases per miljoen inwoners/dag	**Indicator 1: confirmed cases per 100.000 inw./14 dgn**	**Confirmed cases <50/100k/14 dgn**
Belgie	1220.93	**1709.3**	
Bulgarije	336.44	**471.0**	
Cyprus	183.32	**256.6**	

Denemarken	168.43	**235.8**
Duitsland	189.44	**265.2**
Estland	66.55	**93.2**
Finland	36.87	**51.6**
Frankrijk	659.11	**922.8**
Griekenland	145.06	**203.1**
Hongarije	342	**478.8**
Ierland	135.49	**189.7**
IJsland (EEA/EFTA)	178.75	**250.3**

Italië	446.09	**624.5**
Kroatië	537.71	**752.8**
Letland	114.44	**160.2**
Liechtenstein (EEA/EFTA)	726.7	**1017.4**
Litouwen	294.24	**411.9**
Luxemburg	1073.07	**1502.3**
Malta	266.28	**372.8**
Noorwegen (EEA/EFTA)	71.83	**100.6**
Oostenrijk	463.51	**648.9**
Polen	496.56	**695.2**

Portugal	360.26	**504.4**
Roemenië	283.76	**397.3**
Slovenië	833.26	**1166.6**
Slowakije	436.29	**610.8**
Spanje	435.03	**609.0**
Tsjechië	1100.89	**1541.2**
Verenigd Koninkrijk (UK)	334.96	**468.9**
Zweden	189.01	**264.6**
Zwitserland (EFTA)	906.04	**1268.5**
Marokko	98.02	**137.2**
Turkije	26.72	**37.4**

Servie	196.88	275.6	
Bosnie Hecegovina	463.87	649.4	
Noord-Macedonie	397.57	556.6	
Montenegro	523.38	732.7	
Kosovo	185.3	259.4	
Albanie	103.15	144.4	
Nederland	554.14	775.8	
Andorra	1040.94	1457.3	
Belarus	101.19	141.7	
Faeroe Islands	14.62	20.5	
Gibraltar	156.89	219.6	
Guernsey	10.65	14.9	
Isle of Man	6.72	9.4	
Jersey	49.47	69.3	
Monaco	236.61	331.3	
Moldavie	175.86	246.2	
Oekraine	174.01	243.6	
Rusland	121.2	169.7	
San Marino	319.91	447.9	
Vaticaanstad	0	0.0	
Aruba	139.16	194.8	
Bonaire St. Eustatius & Saba	16.34	22.9	
Curacao	106.21	148.7	
Sint Maarten	183.23	256.5	
Sint Eustachius	*16.34*	22.9	
Saba	*16.34*	22.9	
Canada	75.89	106.2	
Australië	0.42	0.6	
Nieuw Zeeland	0.8	1.1	
Japan	5.4	7.6	
Zuid Korea	2.13	3.0	
China	0.02	0.0	
Thailand	0.1	0.1	
Uruguay	12.05	16.9	
Rwanda	0.9	1.3	
Tunesië	114.92	160.9	
Georgië	374.3	524.0	
Singapore	1.15	1.6	
USA	253.22	354.5	

Hong Kong	*No data*	**No data**	

4/11/2020 Confirmed cases Balkan:

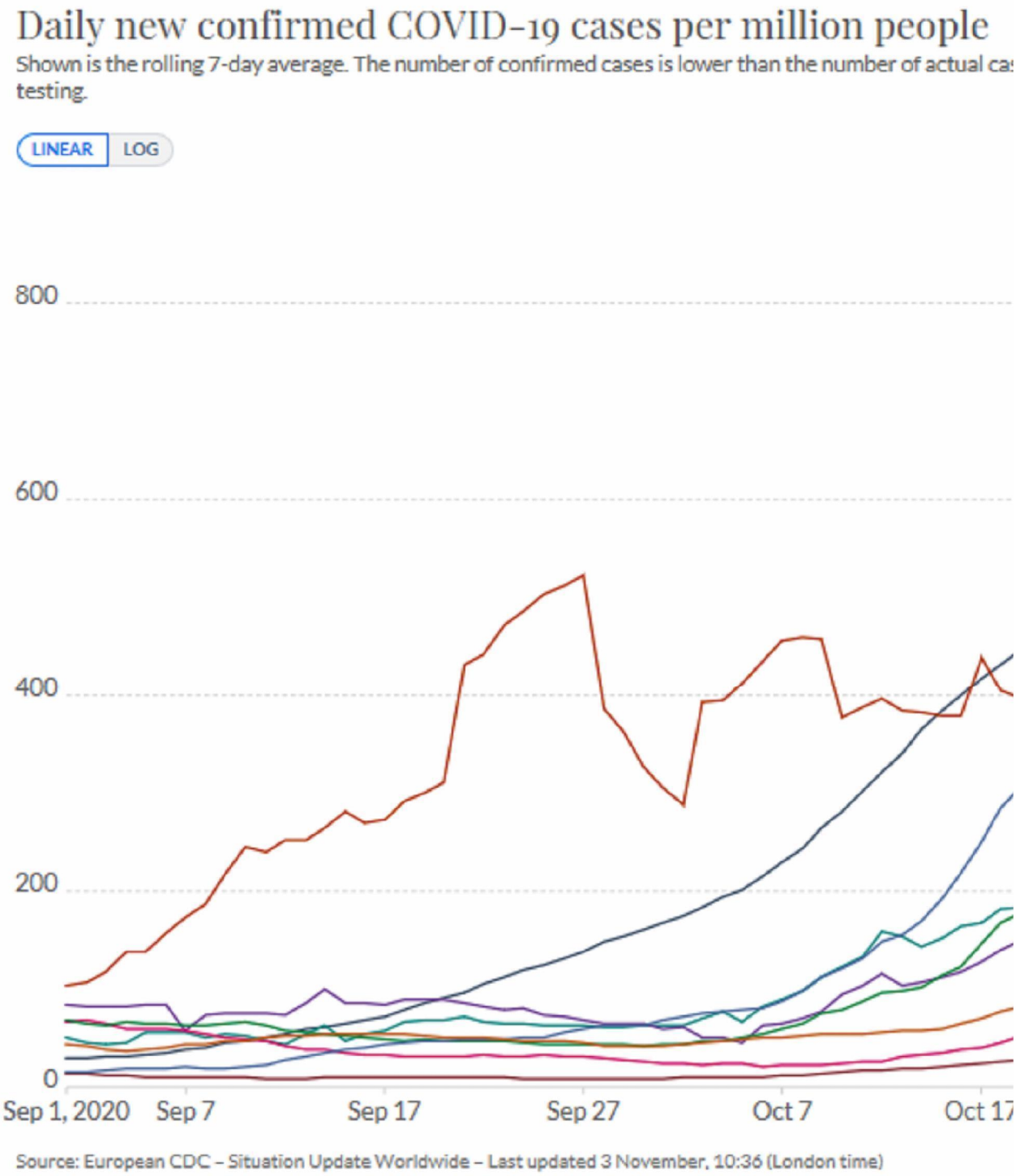



Source: European CDC – Situation Update Worldwide – Last updated 3 November, 10:36 (London time)

4/11/2020 Confirmed cases Oost Europa:

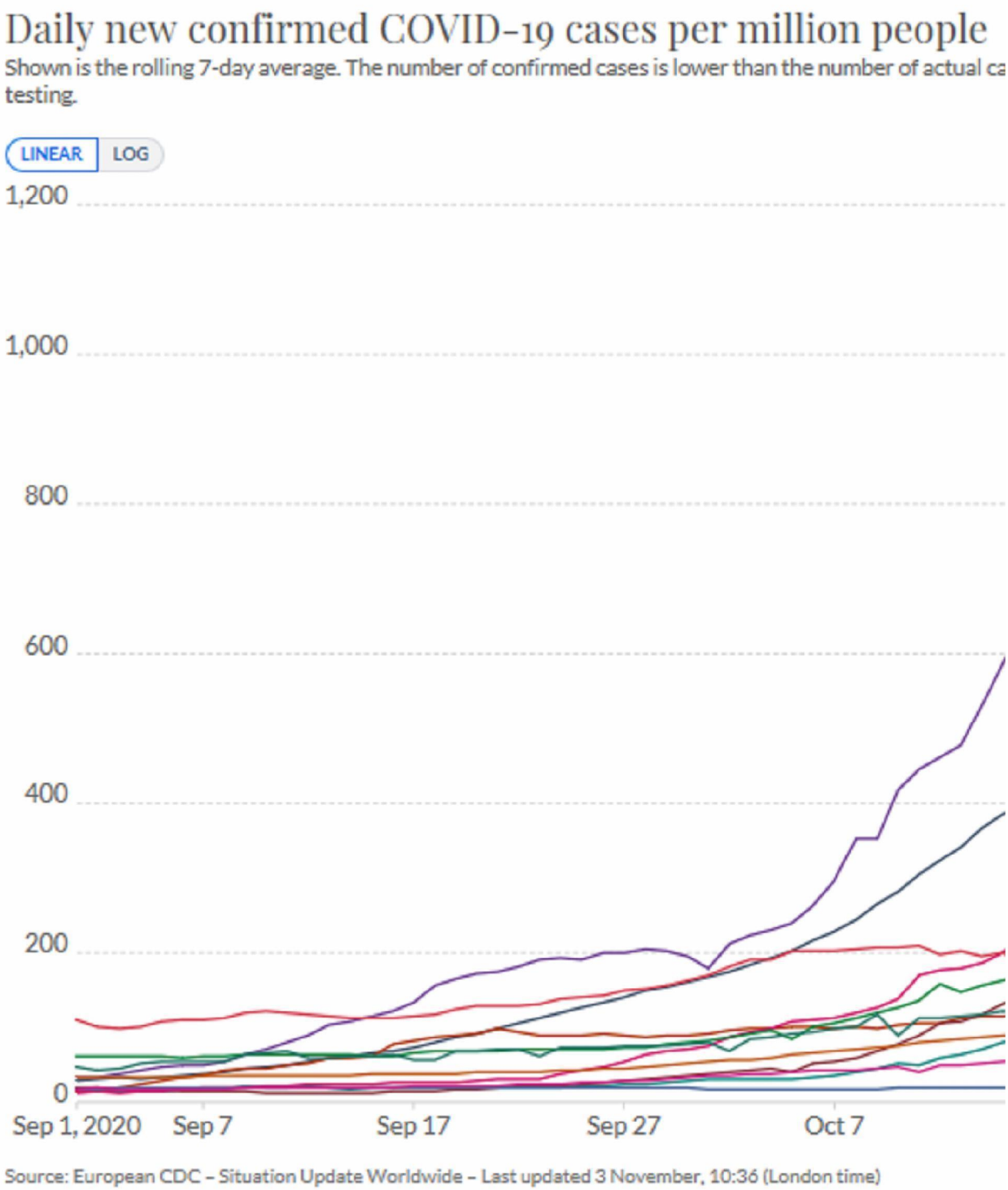

Source: European CDC – Situation Update Worldwide – Last updated 3 November, 10:36 (London time)



Source: European CDC – Situation Update Worldwide – Last updated 3 November, 10:36 (London time)

4/11/2020 Confirmed cases Noord Europa:

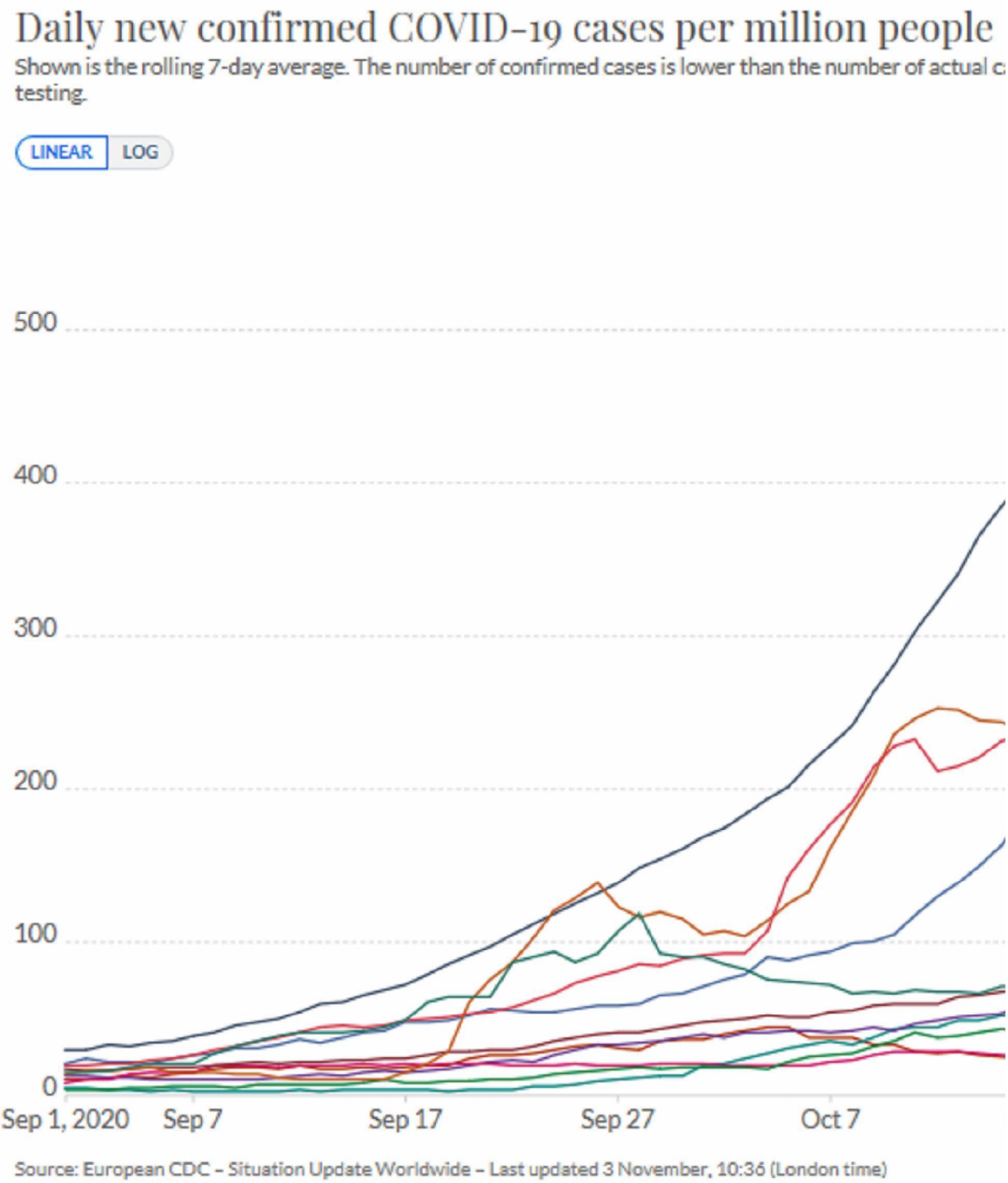

Source: European CDC – Situation Update Worldwide – Last updated 3 November, 10:36 (London time)

Sep 1, 2020 Sep 7 Sep 17 Sep 27 Oct 7

Source: European CDC – Situation Update Worldwide – Last updated 3 November, 10:36 (London time)

4/11/2020 Confirmed cases West Europa:

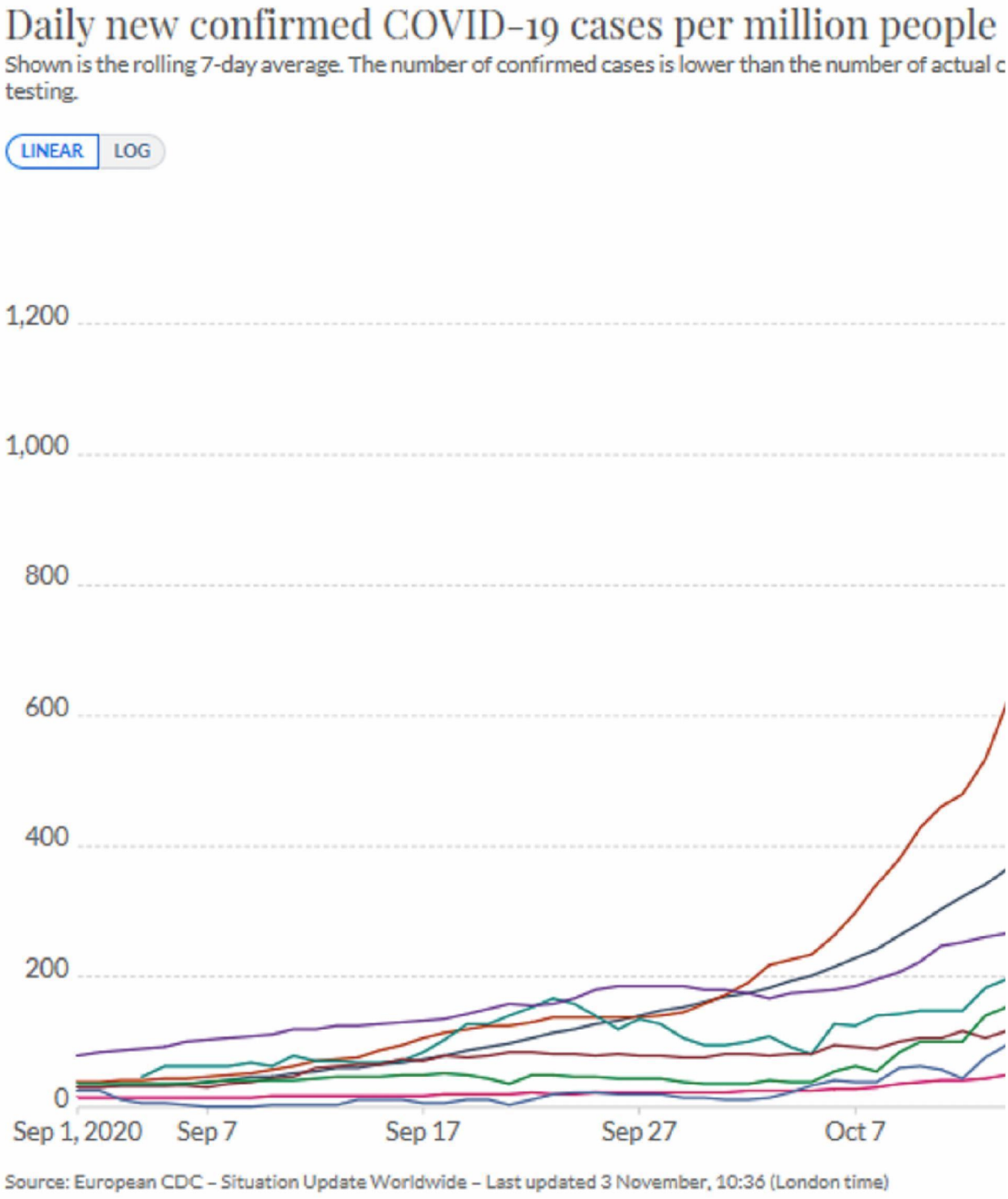

Source: European CDC – Situation Update Worldwide – Last updated 3 November, 10:36 (London time)

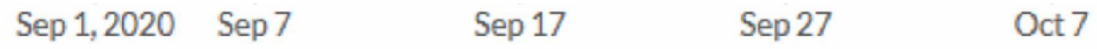

Source: European CDC – Situation Update Worldwide – Last updated 3 November, 10:36 (London time)

4/11/2020 Confirmed cases Zuid Europa:

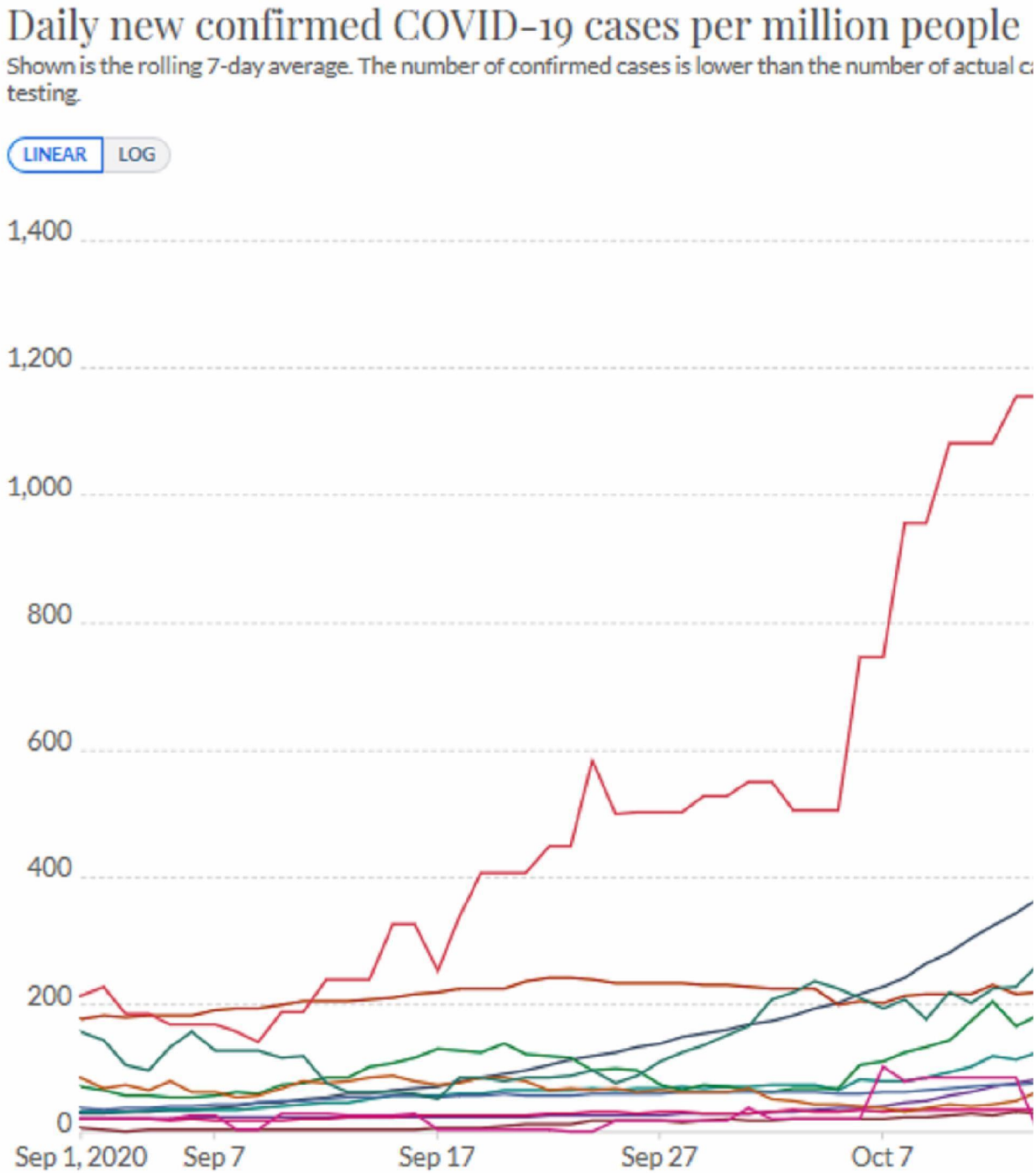

Source: European CDC – Situation Update Worldwide – Last updated 3 November, 10:36 (London time)

Sep 1, 2020 Sep 7 Sep 17 Sep 27 Oct 7

Source: European CDC – Situation Update Worldwide – Last updated 3 November, 10:36 (London time)

4/11/2020: Kaart Denemarken:

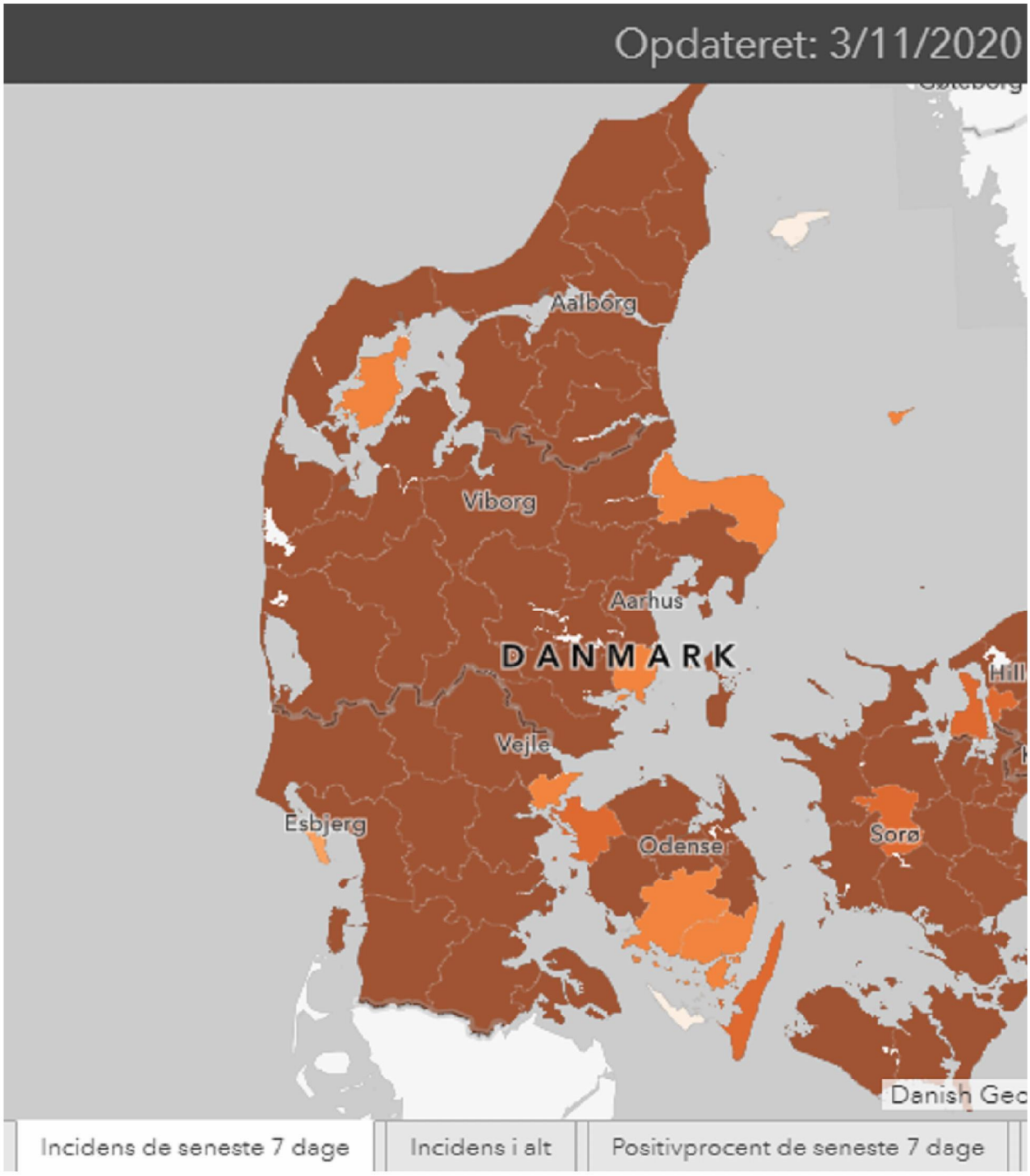

Incidens de seneste 7 dage | Incidens i alt | Positivprocent de seneste 7 dage

4/11/2020 Kaart Estland:

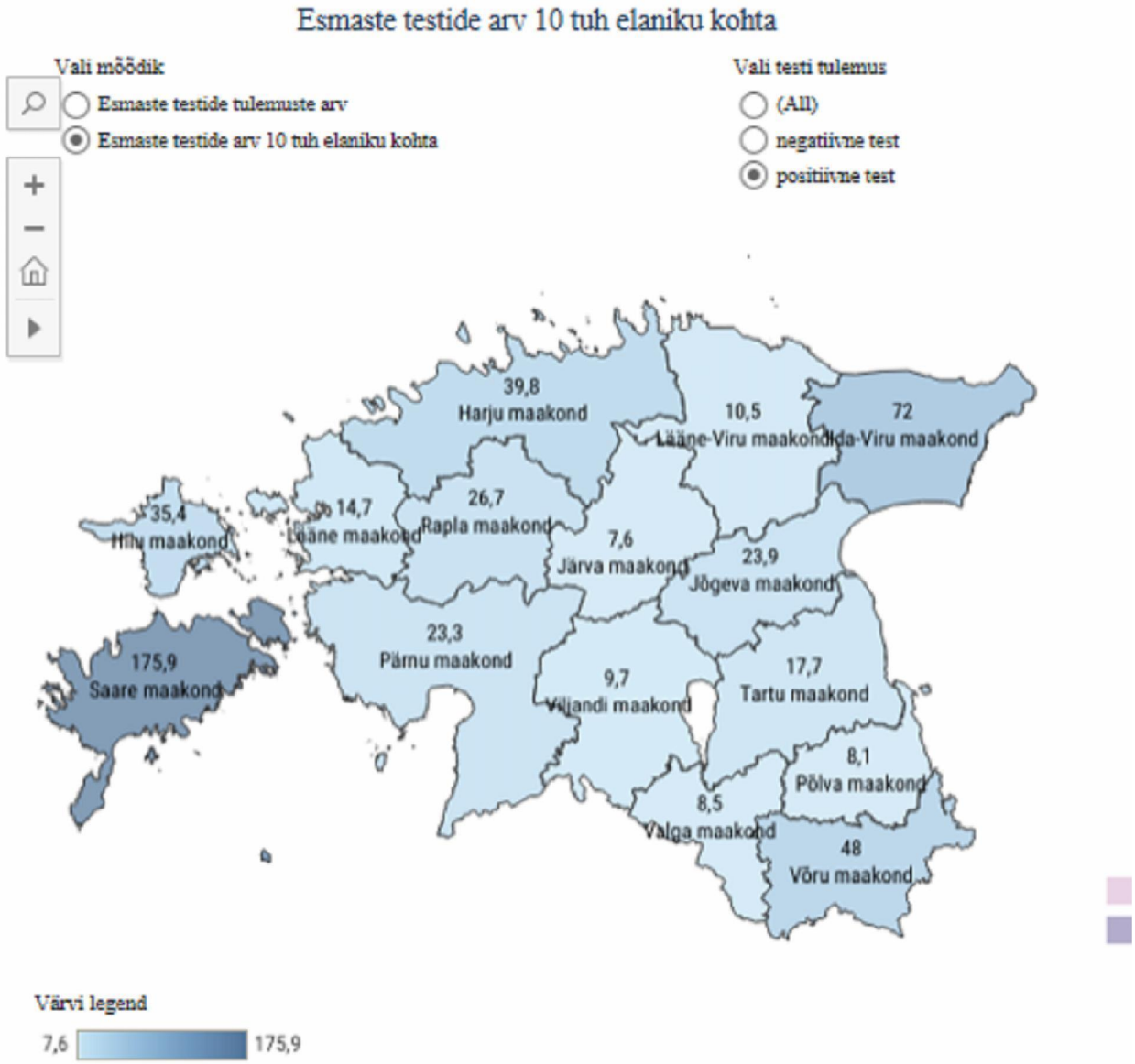

4/11/2020 Kaart Finland:



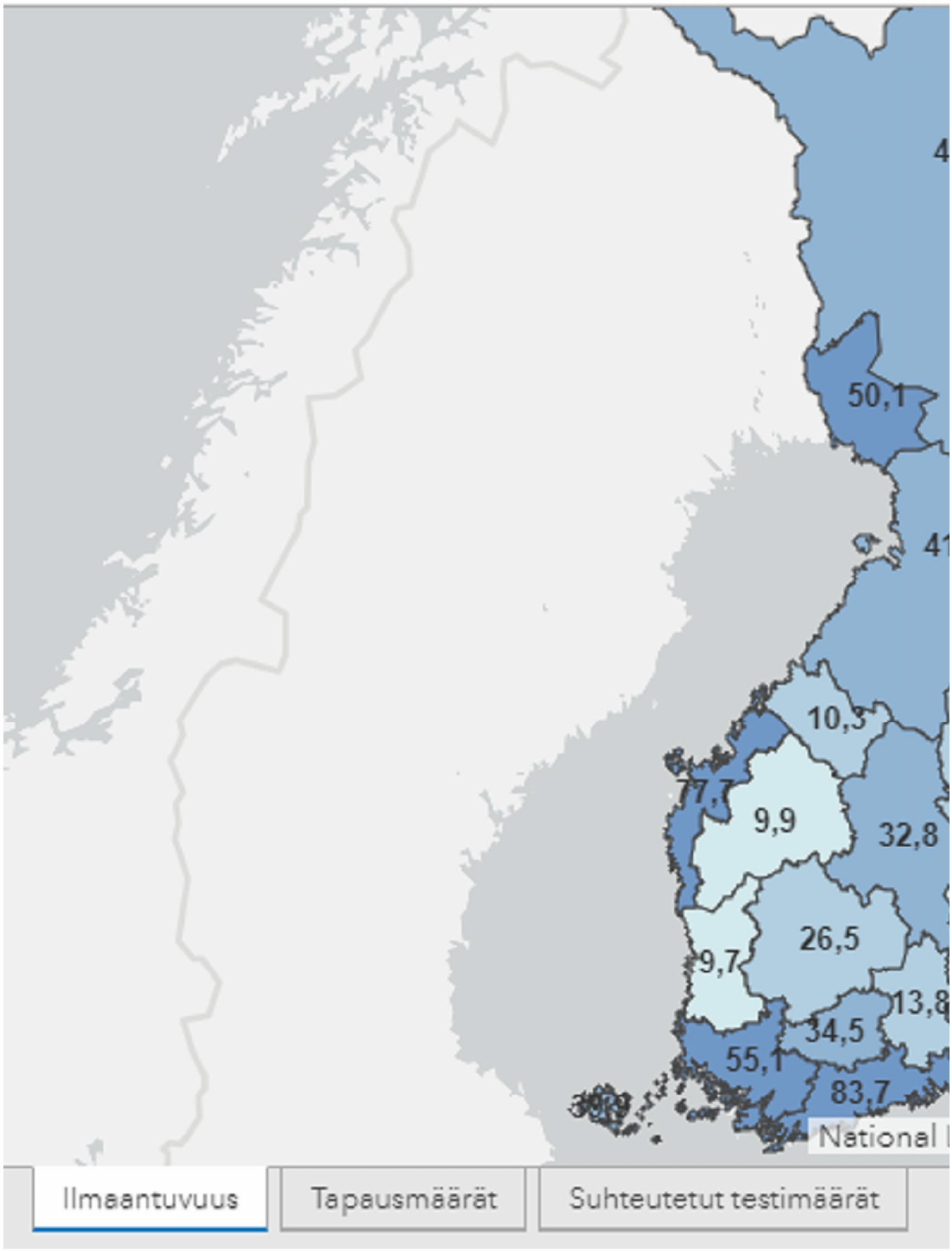

14 dienu kumulatīvā saslimstība novados, gadījumu skaits

Ilmaantuvuus | Tapausmaarat | Suhteutetut testimaarat

4/11/2020 kaart Letland:

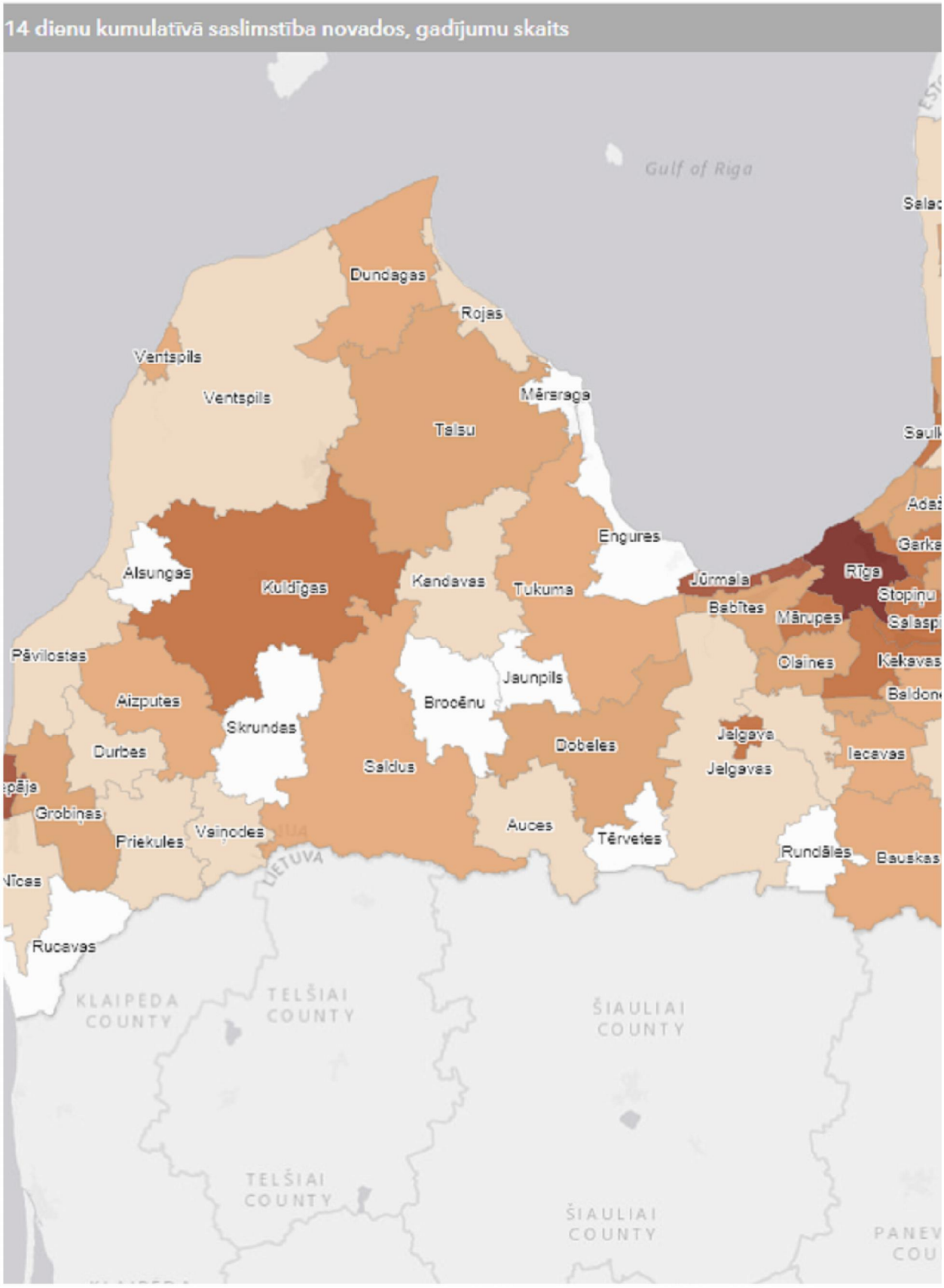



4/11/2020 Kaart Zweden:

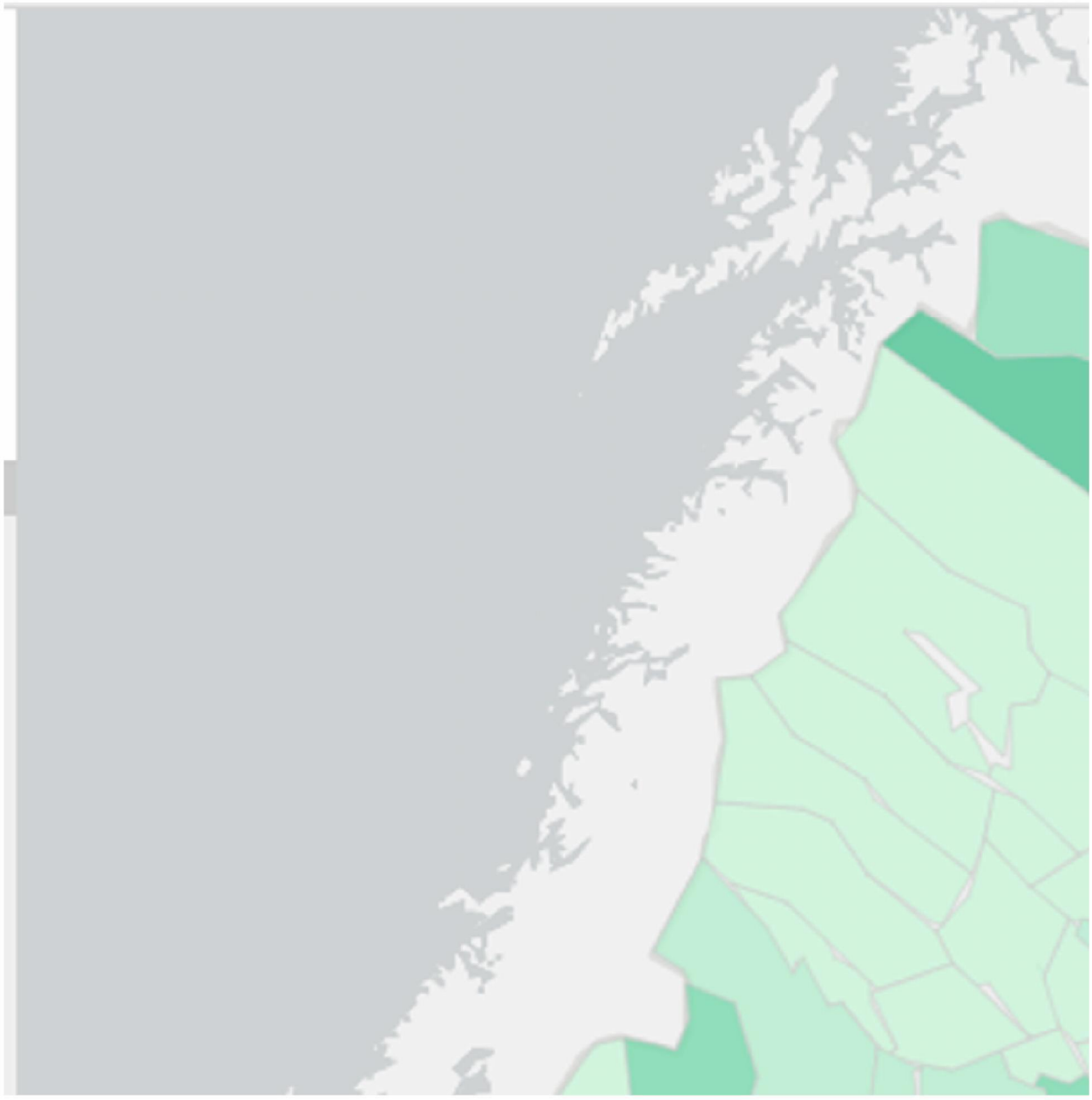

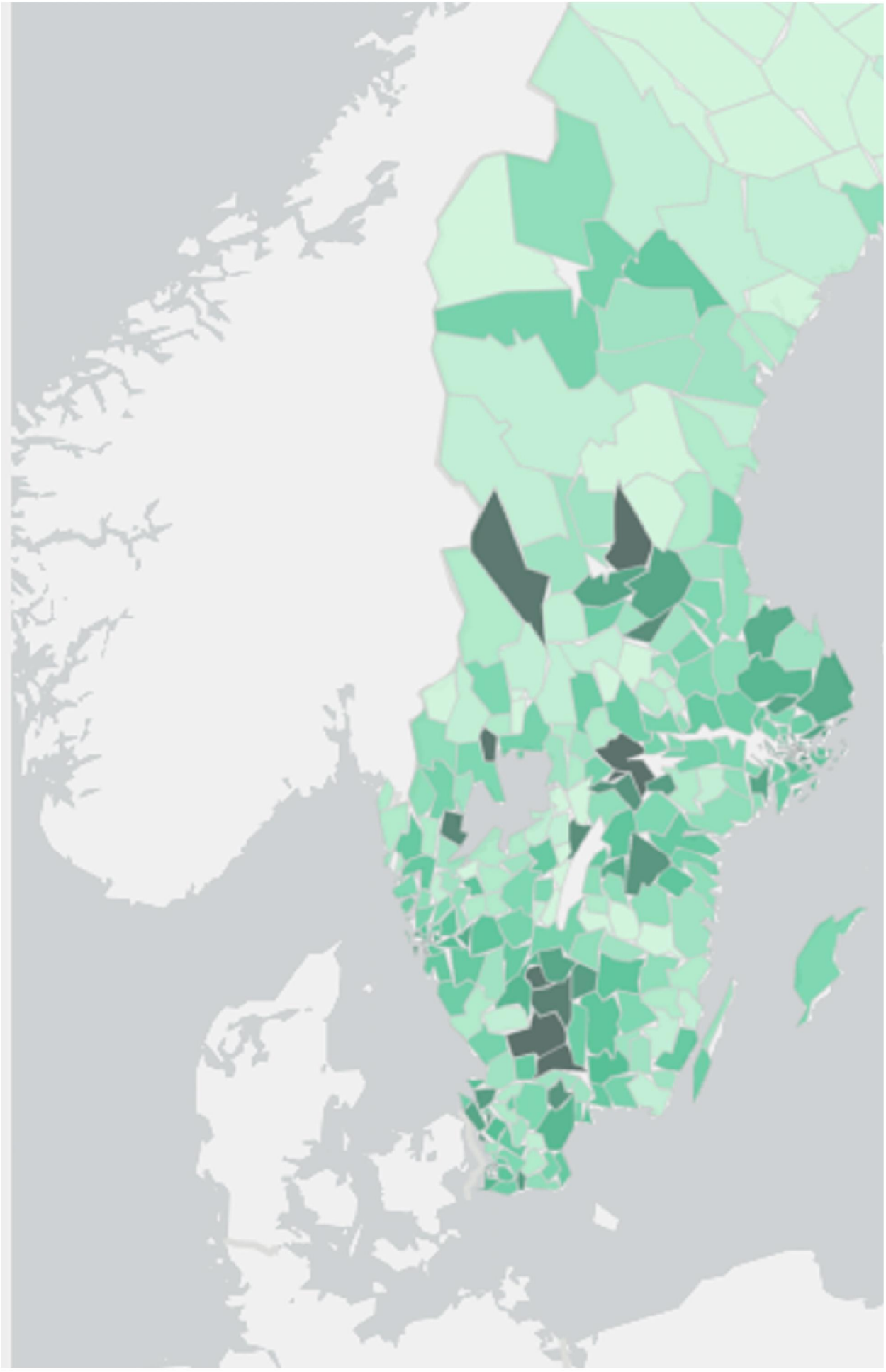

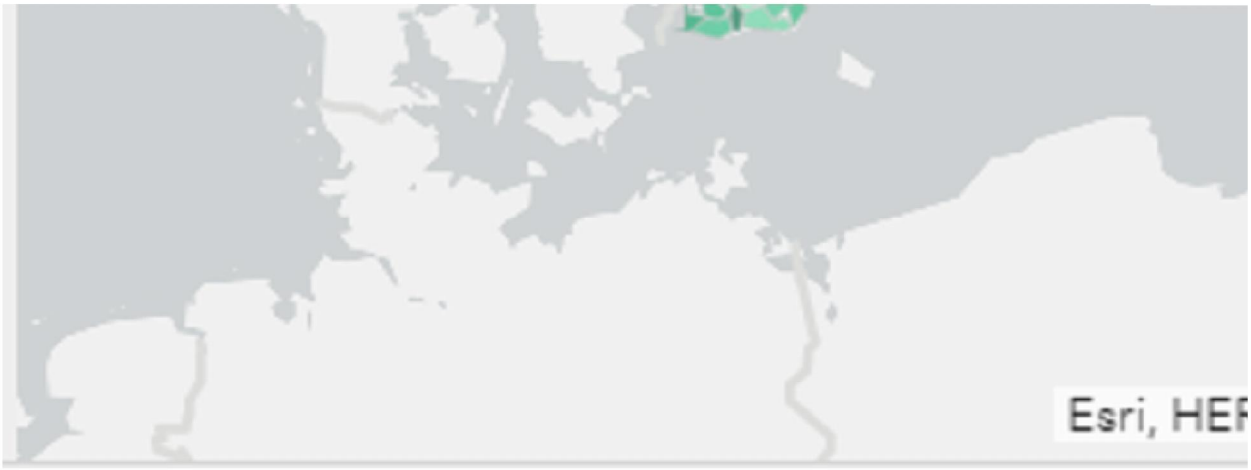
Esri, HE

Confirmed cases 100/100k/14 dgn	Confirmed cases 150/100k/14dgn	Confirmed cases 200/100k/14dgn	EU kleurcode (testincidentie<43/100k/d (<300/100k/7d) is apart in grijs in kolom I is aangegeven)	Indicator 2: aantal testen per 100.000/dag
				529
				135
				384


929
232
128
183
402
173
163
255
491

				313
				196
				260
				No data
				387
				1645
				522
				274
				266
				165

				285
				155
				289
				330
				346
				353
				399
				237
				334

				58
				152

				133
				No data
				119
				No data
				No data
				No data

				178

				No data
				224
				No data
				No data
				No data
				No data
				No data
				No data
				No data
				95
				365
				No data
				No data

				No data
				No data
				No data
				No data
				No data
				No data
				177
				162
				101
				16
				22
				No data
				6
				89
				13
				21
				No data
				473
				313

				364

on people

number of actual cases; the main reason for that is limited

Our World in Data

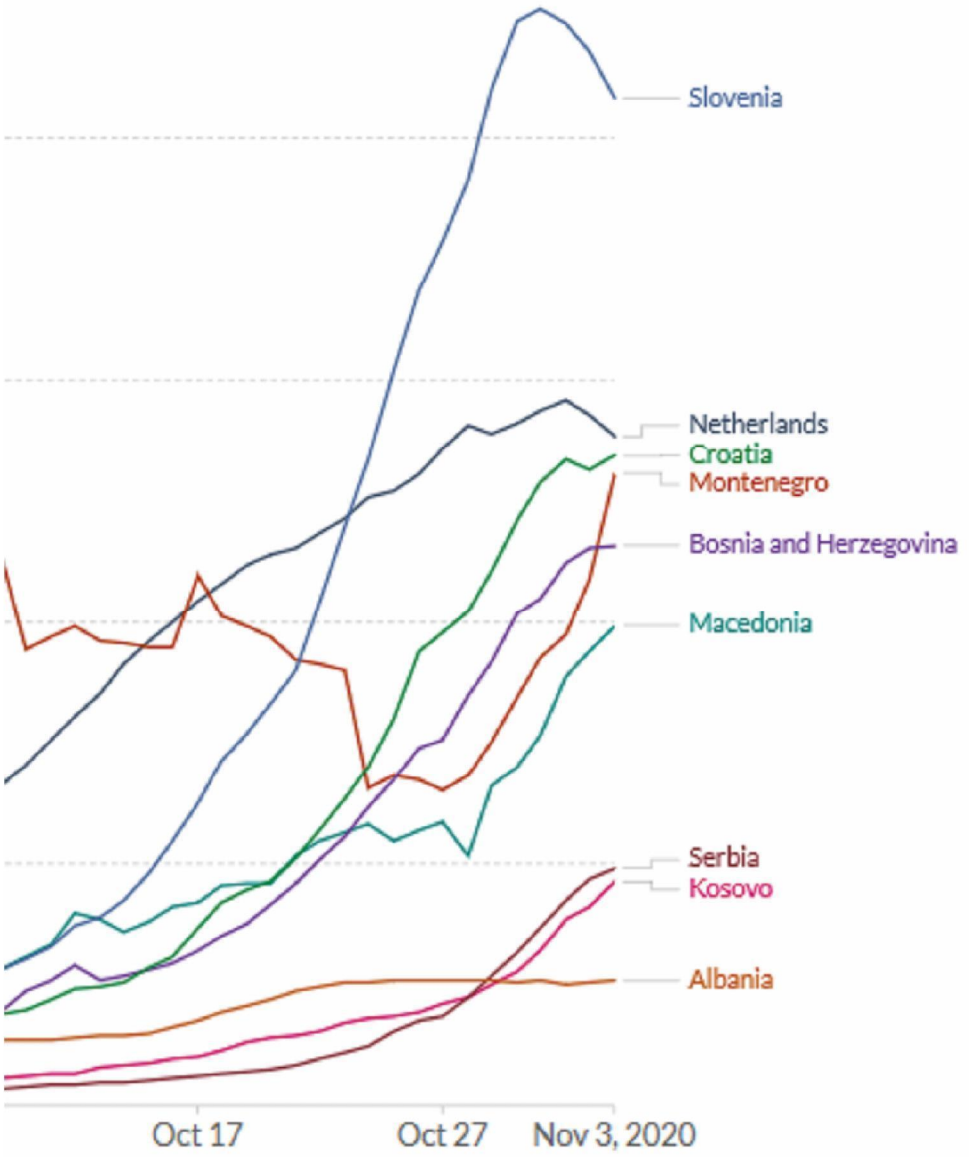

n time)

CC BY

Con
rate





n time)

CC BY

on people

number of actual cases; the main reason for that is limited

Our World in Data

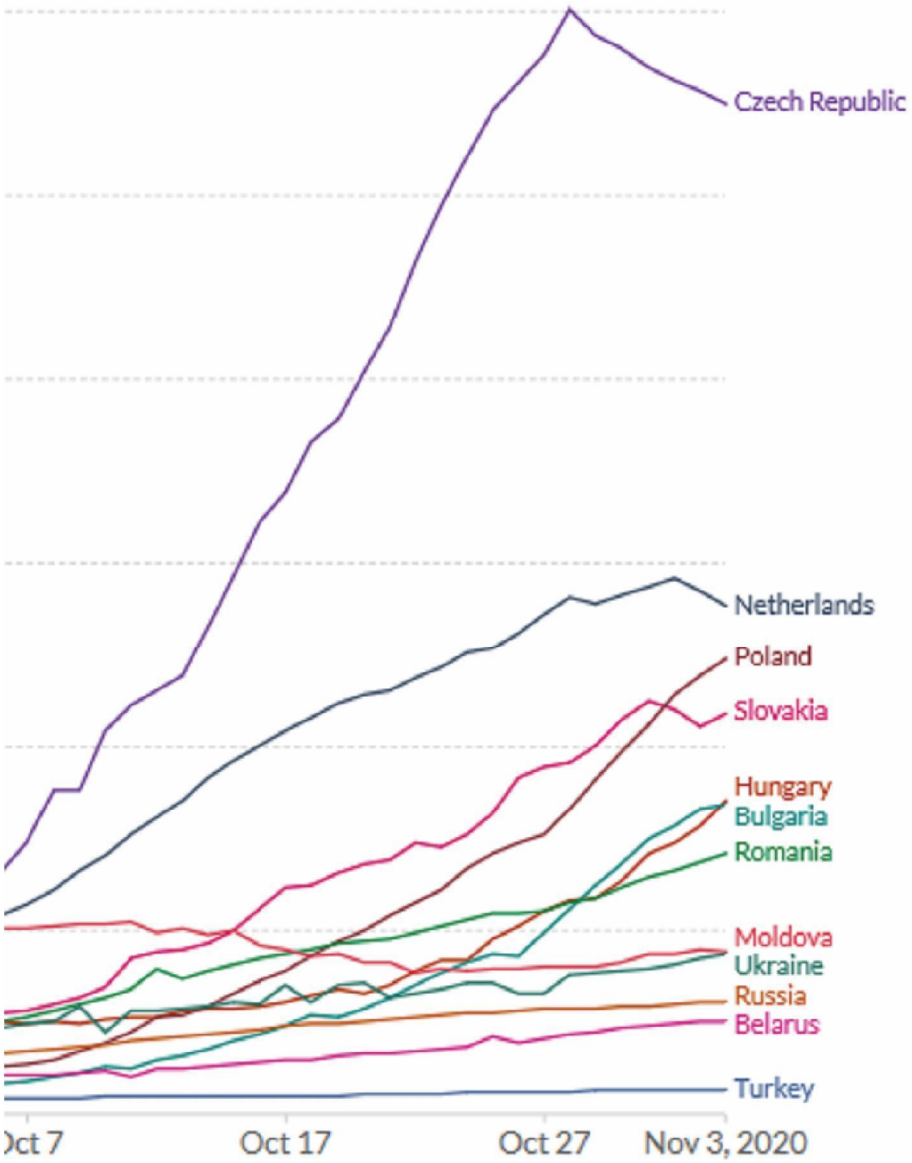

on time)

CC BY



on time)

CC BY

Administrative
The boundaries

ion people

: number of actual cases; the main reason for that is limited

Our World in Data

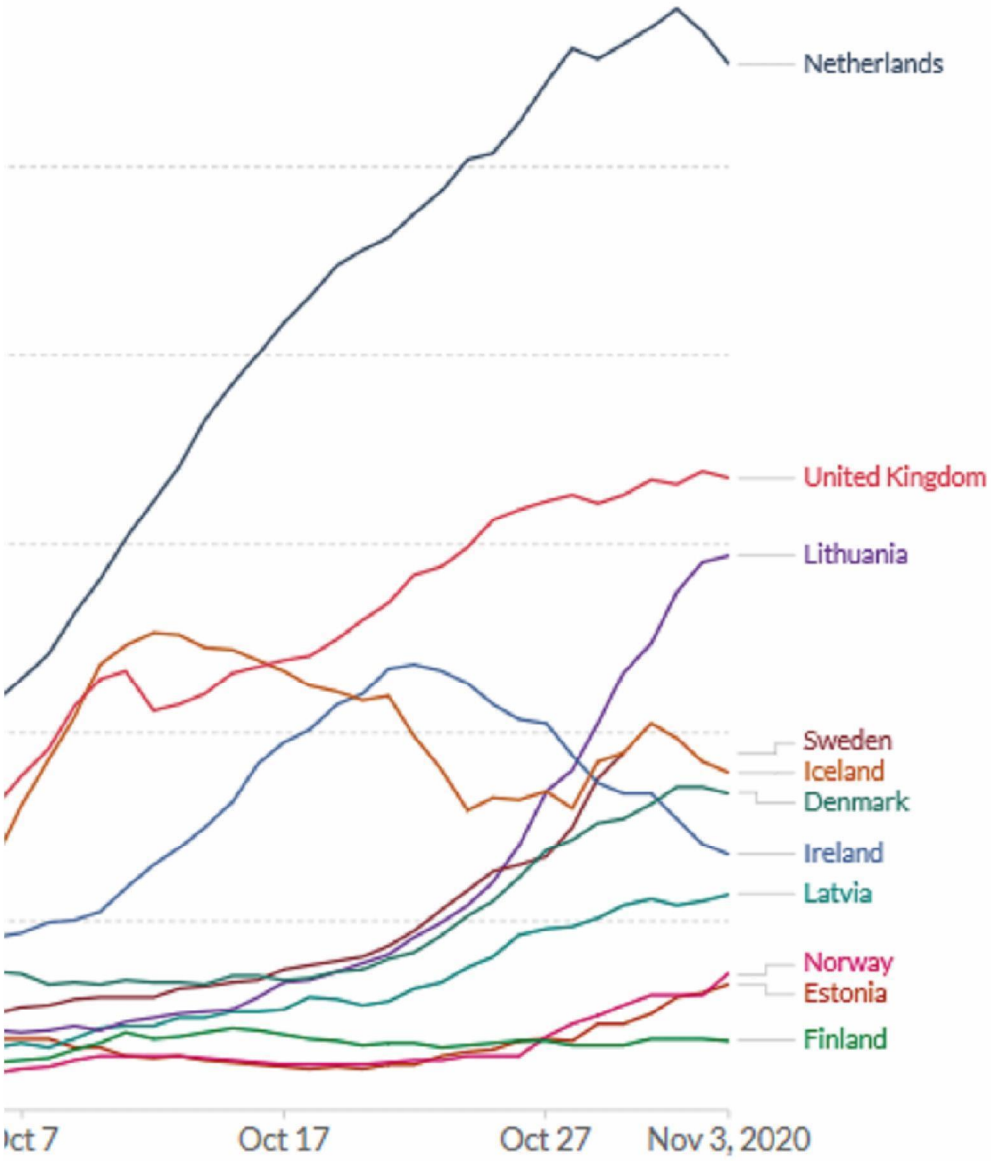

ion time)

CC BY

Tes
29

Testing
week

Countri
in the r

Administrativ
The boundar

Oct 7 Oct 17 Oct 27 Nov 3, 2020

ion time)

CC BY

ion people

e number of actual cases; the main reason for that is limited

Our World in Data

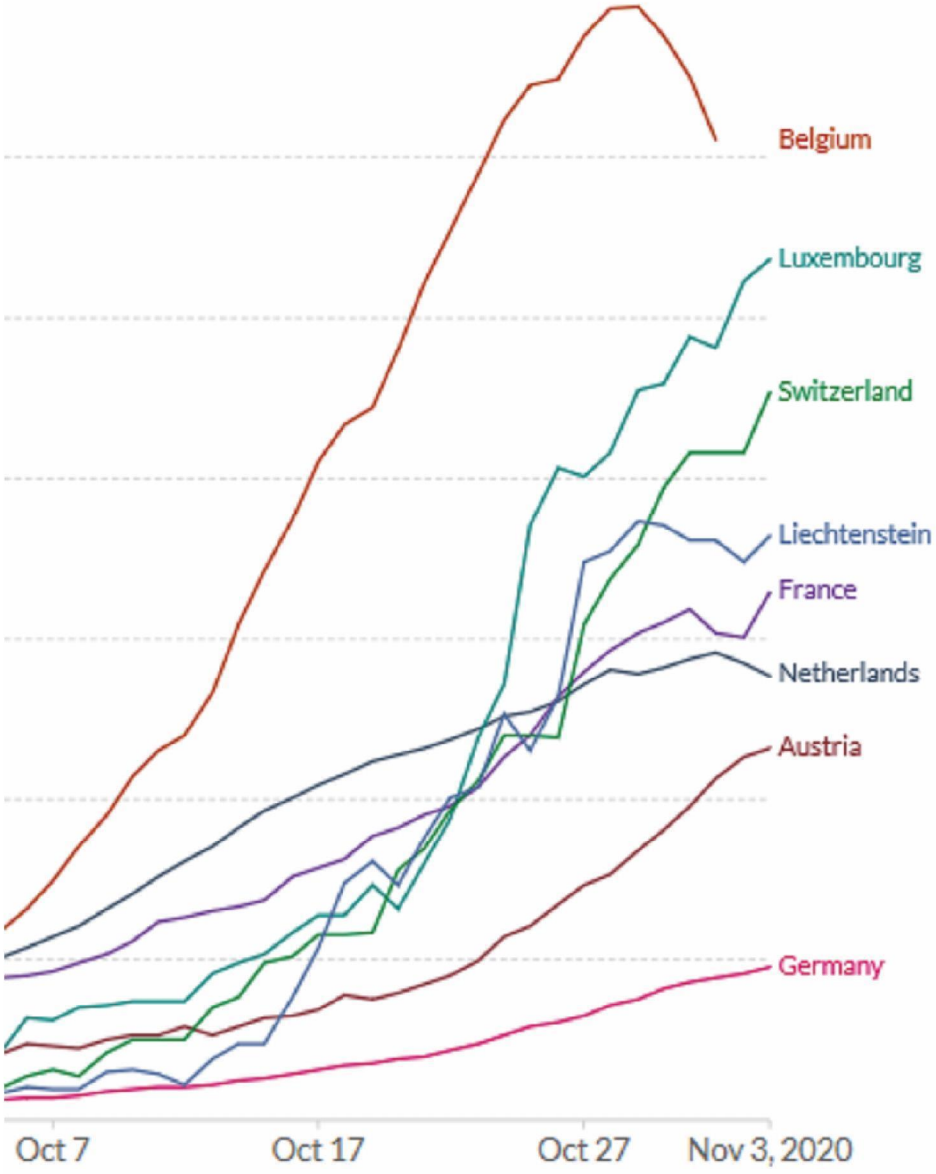

ion time)

CC BY

Oct 7 Oct 17 Oct 27 Nov 3, 2020

lon time) CC BY

Admini
The bo

ion people

: number of actual cases; the main reason for that is limited

Our World in Data

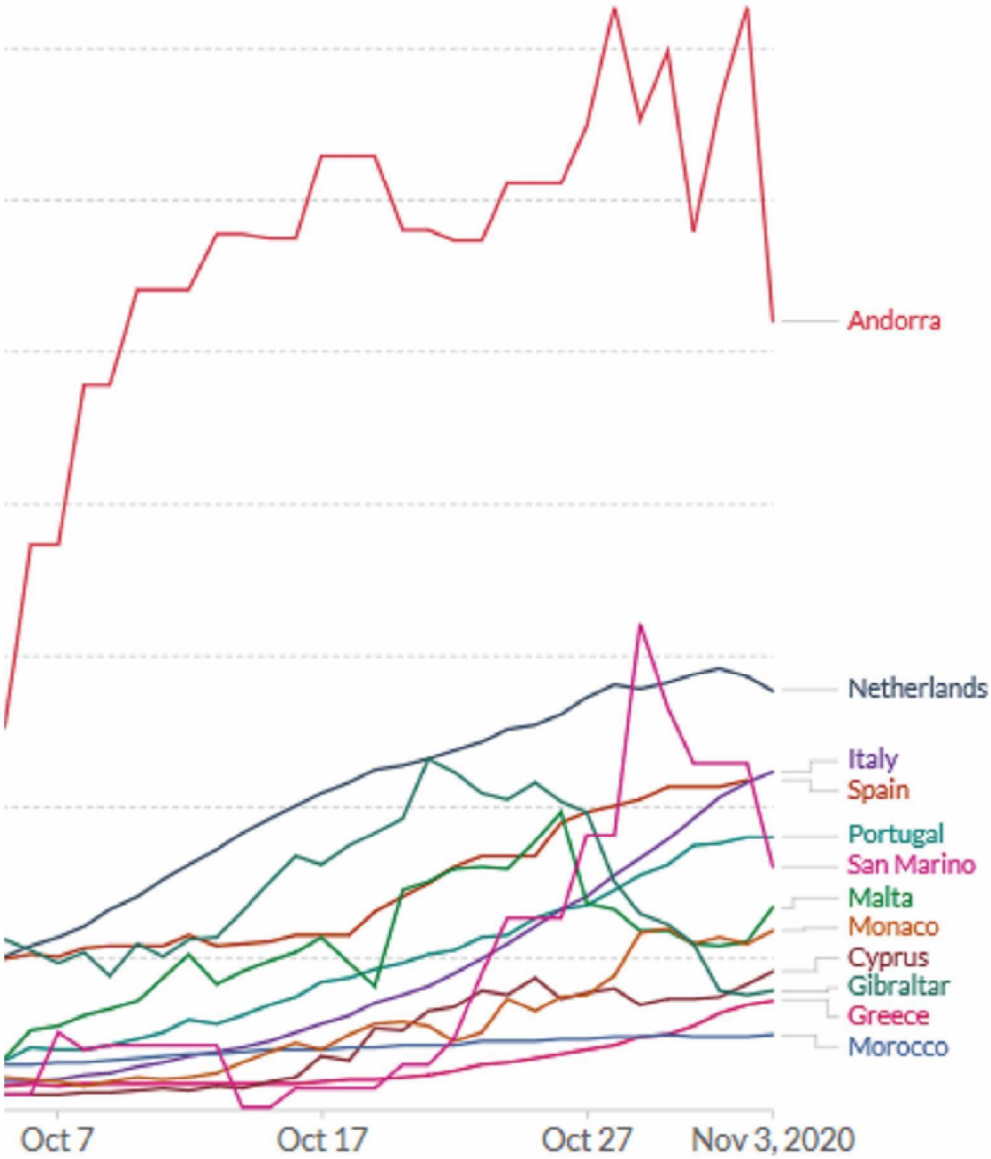

on time) CC BY

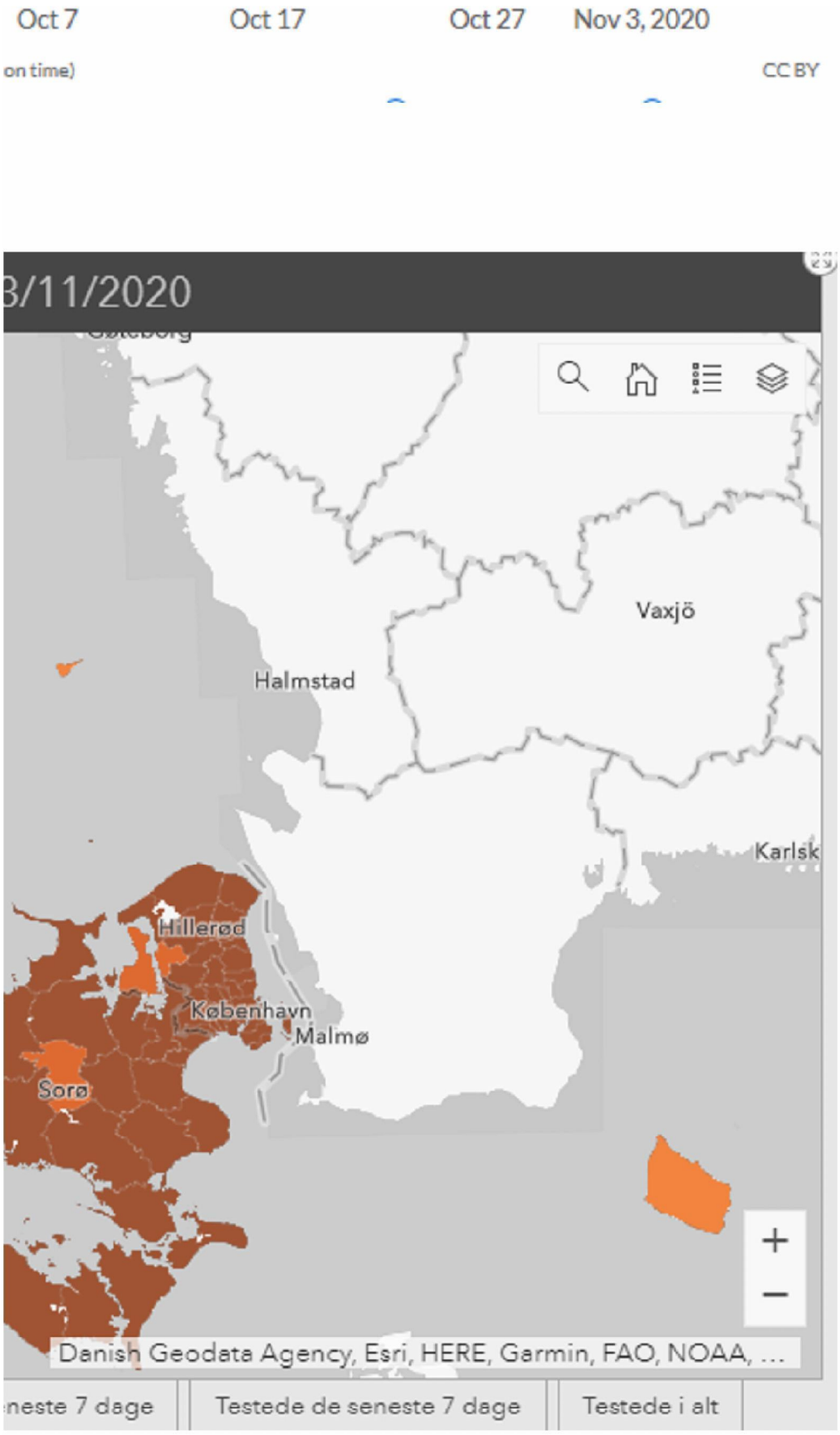

Testide jaotus tulemuse lõikes

neste 7 dage	Testede de seneste 7 dage	Testede i alt

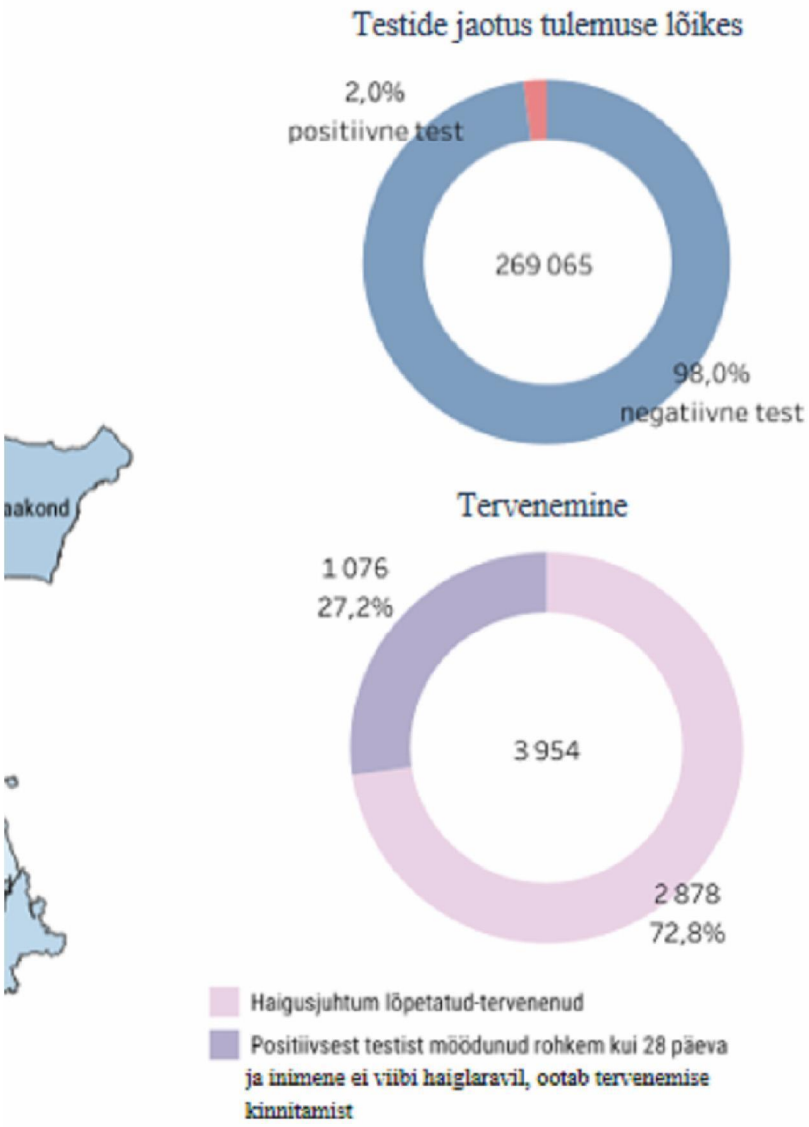

Andmed seisuga: 04.11.2020 7:00.00



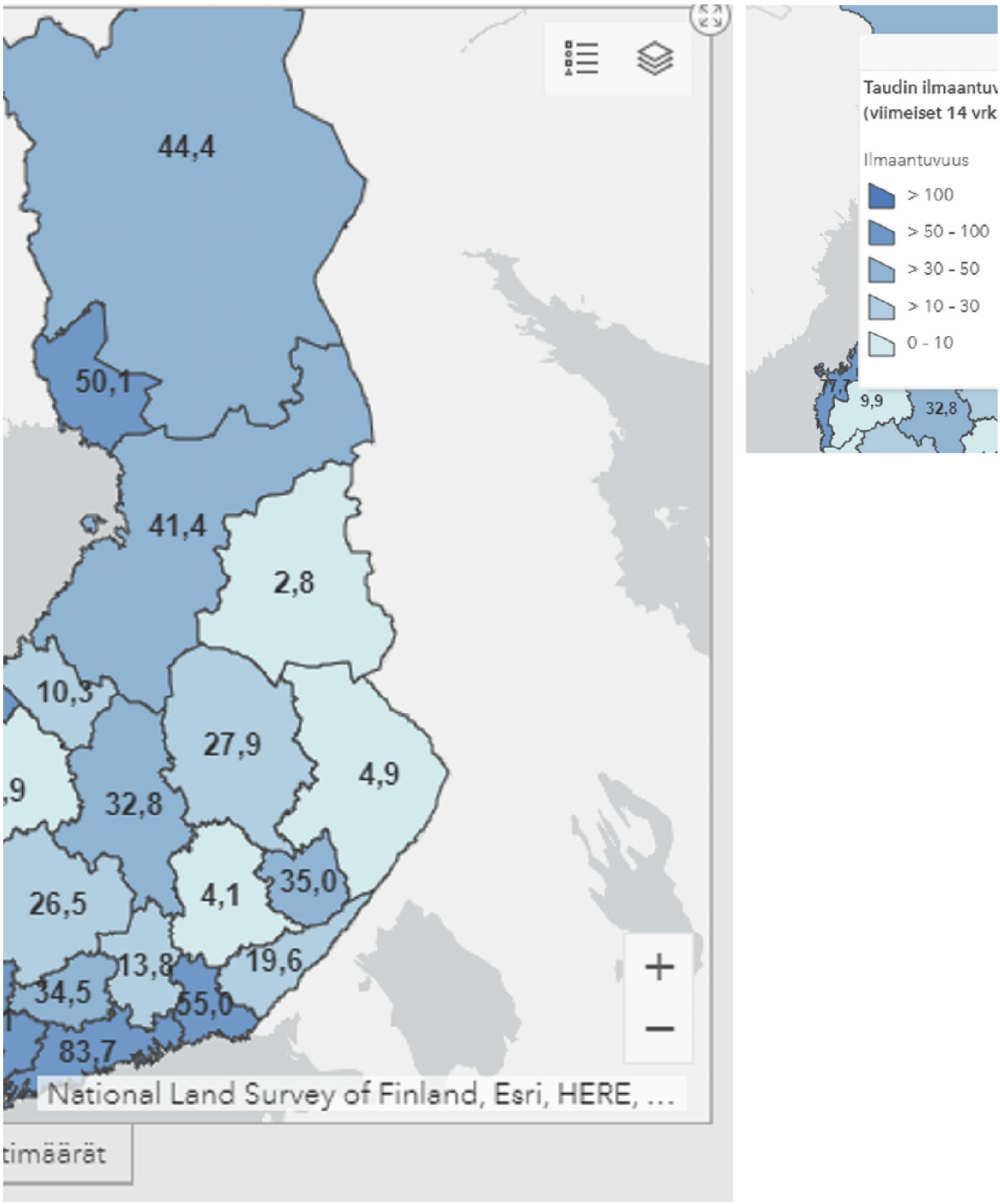
44,4
50,1
41,4
2,8
10,3
27,9
4,9
32,8
26,5
4,1
35,0
13,8
19,6
34,5
55,0
83,7
National Land Survey of Finland, Esri, HERE, ...
timäärät
Taudin ilmaantuv
(viimeiset 14 vrk
Ilmaantuvuus
> 100
> 50 - 100
> 30 - 50
> 10 - 30
0 - 10
9,9
32,8

timaarat

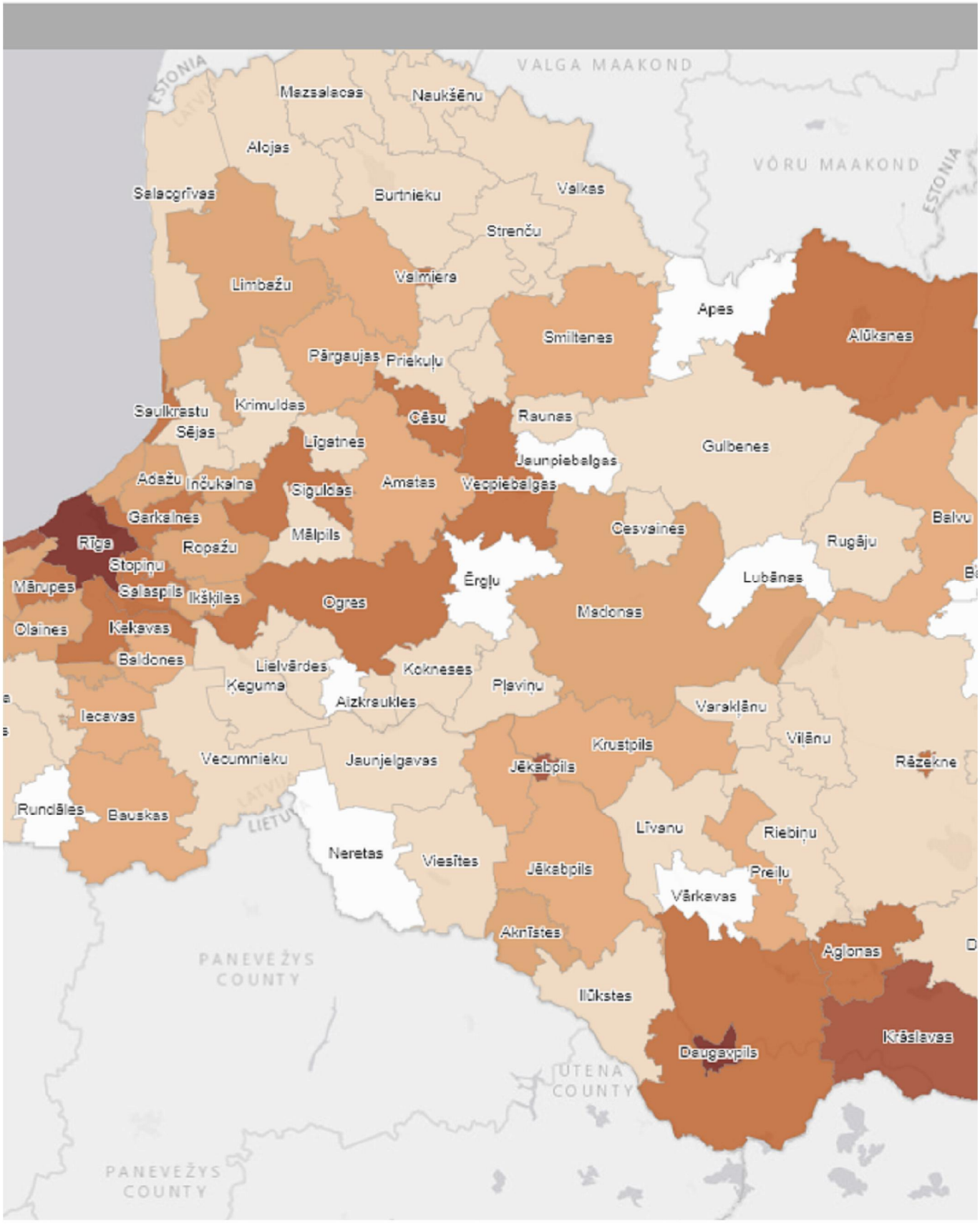
VALGA MAAKOND
VÕRU MAAKOND
ESTONIA
LATVIA
LIETUVA
Mazsalacas
Naukšēnu
Alojas
Salacgrīvas
Burtnieku
Valkas
Strenču
Limbažu
Valmiera
Apes
Smiltenes
Alūksnes
Pārgaujas
Priekuļu
Saulkrastu
Krimuldas
Cēsu
Raunas
Sējas
Līgatnes
Gulbenes
Jaunpiebalgas
Adažu
Inčukalna
Siguldas
Amatas
Vecpiebalgas
Garkalnes
Cesvaines
Balvu
Rīga
Mālpils
Ropažu
Rugāju
Stopiņu
Ērgļu
Lubānas
Mārupes
Salaspils
Ikšķiles
Ogres
Madonas
Olaines
Ķekavas
Baldones
Lielvārdes
Kokneses
Ķeguma
Pļaviņu
Aizkraukles
Varakļānu
Iecavas
Vilānu
Krustpils
Vecumnieku
Jaunjelgavas
Jēkabpils
Rēzekne
Rundāles
Bauskas
Līvānu
Riebiņu
Neretas
Viesītes
Jēkabpils
Preiļu
Vārkavas
Akmīstes
Aglonas
PANEVĖŽYS COUNTY
Ilūkstes
Krāslavas
Daugavpils
UTENA COUNTY
PANEVĖŽYS COUNTY



atspoguļo personu skaitu, kurām pēdējās 14 dienās konstatēta Covid-19 infekcija

skaits | Kopējais saslimšanas gadījumu skaits, uz 100 tk.

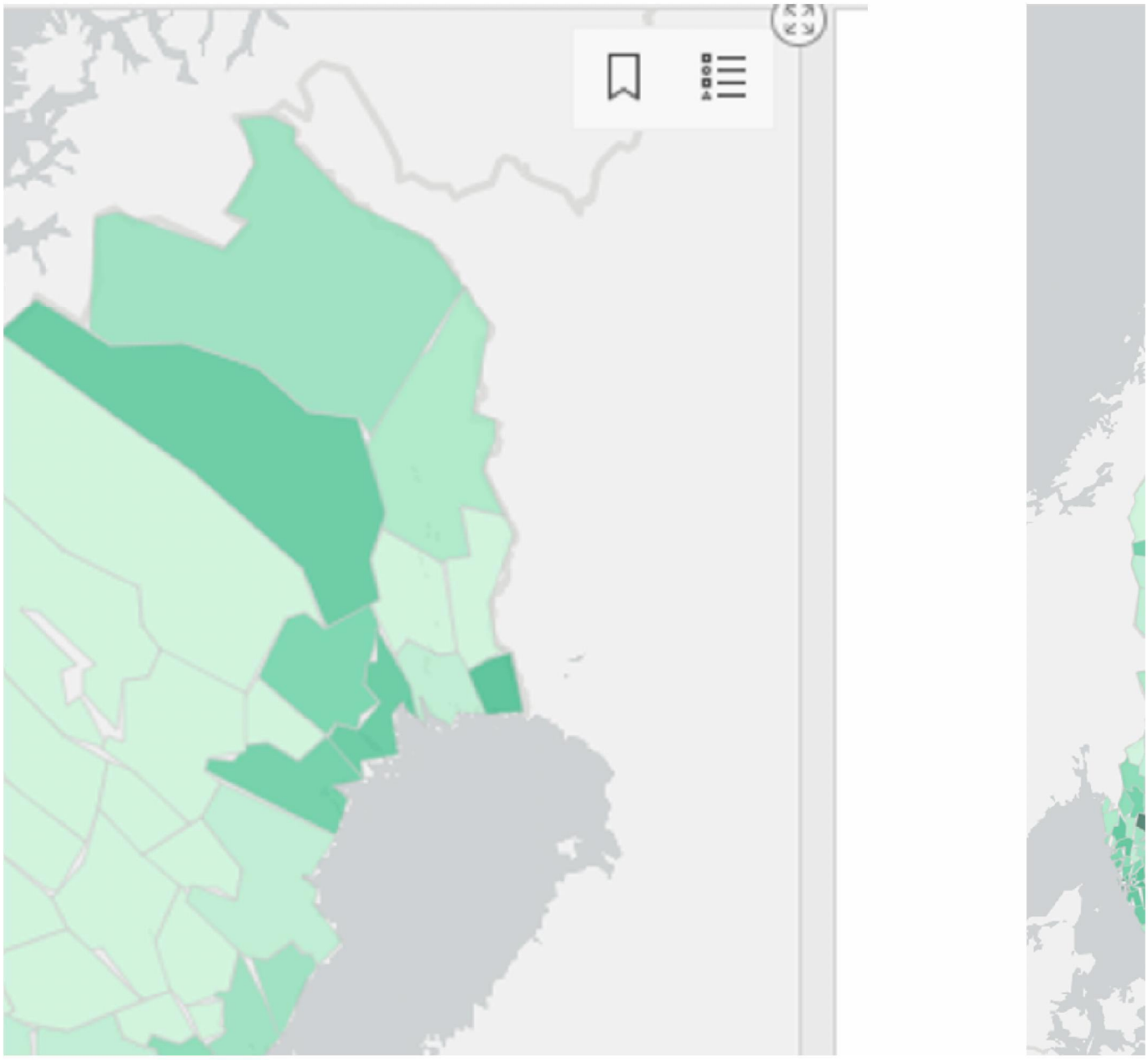

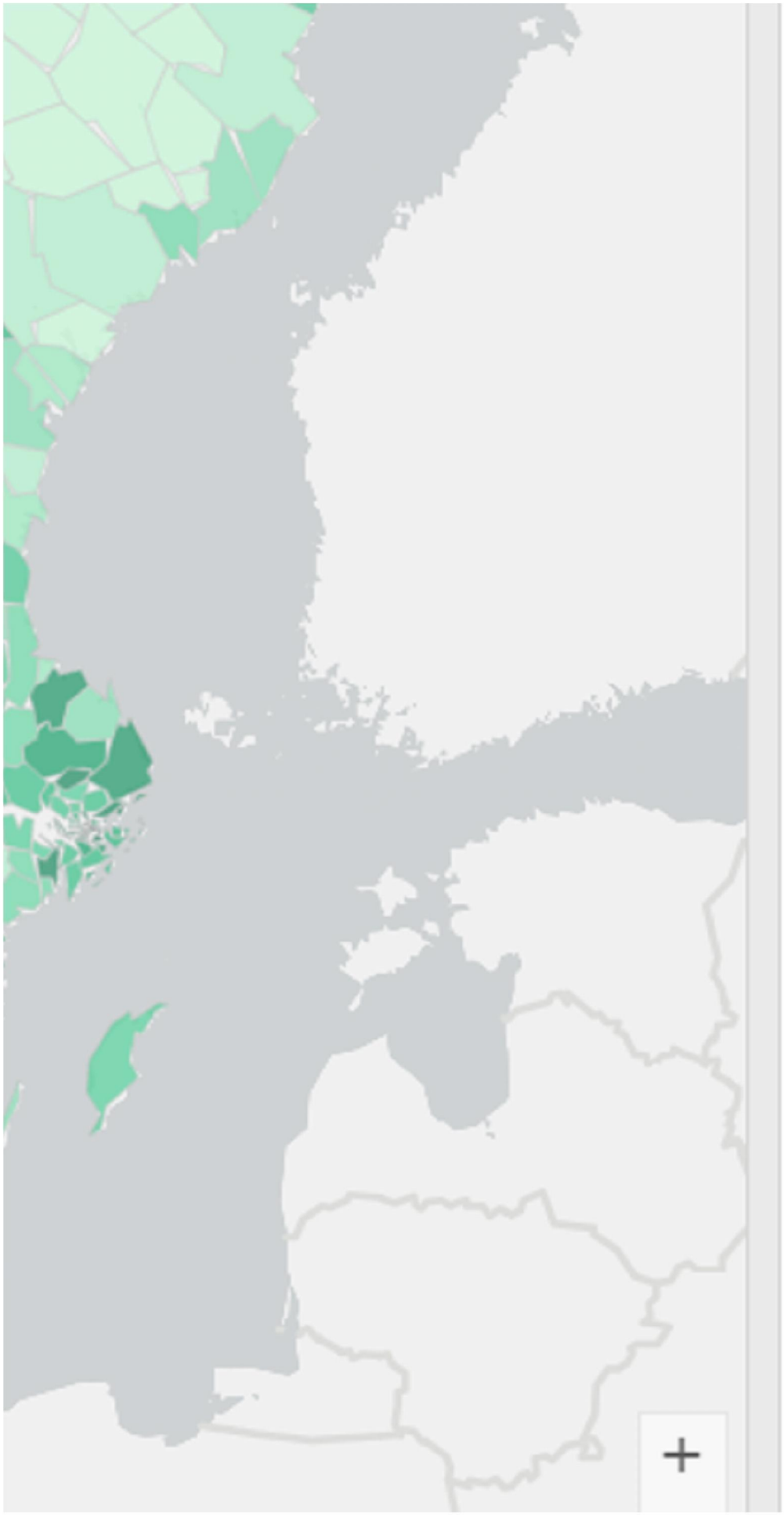




Esri, HERE, Garmin, FAO, NOAA, US...

Vind% berekend	Vind% OWID	Indicator 3: verdere analyse
23.1	**24.6**	31/10 testdata
24.9	**24.9**	
4.8	**4.3**	

1.8	1.8	Incidentie van 192 naar 235, testincidentie van 748 naar 929, vind% van 1,5% naar 1,8% Incidenties per stad en regio: Kopenhagen: 409,6/ Aalborg: 386/ Arhus: 302/ Odense: 212,6 (Odense vind% 1,54). Bijna heel het land zit boven de 100 m.u.v. zuidelijk deel van Zuid Denemarken (Faaborg-Midtfyn, Svendborg en Eiland Bornholm (60). Stabiele situatie t.o.v. vorige week.
8.2	4.9	25/10 testdata. Import 184: Vanwege grensverkeer tussen Duitsland en Nederland is het niet goed te duiden of een besmetting daadwerkelijk in Duitsland is opgelopen.
5.2	4.8	Incidenties stijgen, maar incidentie zit nog onder de 100. Geen opvallende verheffingen.. Wel is het vind% >4%
2.0	2.1	Stabiel, geen verheffingen.
16.4	15.4	30/10 testdata
8.4	8.1	Verdubbeling incidentie en vind%. Test incidentie gelijk gebleven. Vanwege deze stijgingen en onduidlijk zicht op de regio wegens gebrek aan duidelijke cijfers is de conclusie om het hele land op verhoogd risico te zetten.
21.0	21	blijvende hoge incidenties en vind%
5.3	5.5	In alle regio's is de incidentie nog boven 100/100k/14d, maar is een daling ingezet.
3.6	3.8	Stabiel

14.3	**13.9**	Stijgt door
27.4	**27.4**	Stijgt door
4.4	**4.4**	Regionaal is de situatie weinig veranderd en zijn incidenties nog <100/100k/14d, de hoogste incidentie is in de hoofdstad Riga.
		Incidentie gestegen, geen testdata bekend.
7.6	**7.6**	Incidenties stijgen door
6.5	**5.9**	31/10 testdata. Incidenties stijgen door.
5.1	**1.2**	28/09 testdata. Incidnetie stijgt door
2.6	**2.2**	Regionaal: in Oslo is de incidentie nu 225/100k/14d. Enkele andere regio's stijgen ook richting 100/100k/14d en worden nauwlettend gemonitord.
17.4	**17**	Incidenties stijgen door
30.1	**28.9**	Incidenties stijgen door

12.6	**10.9**	29/10 testdata. Op Madeira is de incidentie nog 40/100k/14dagen, maar die stijgt sinds enkele weken snel, ook in de afgelopen week. De Azoren, ver van het vaste land van Europa is de incidentie stabiel laag rond 10/100k/14d.
18.3	**18.3**	Incidenties stijgen door
28.8	**31.4**	31/10 testdata. Incidenties stijgen door.
13.2	**12.8**	Incidenties stijgen door
12.6	**12.3**	30/10 testdata Regionaal: de incidenties op de Canarische eilanden dalen verder: Santa Cruz de Tenerife van 78 naar 60/100k/14d, Las Palmas: 32 naar 25/100k/14d.
31.2	**31.9**	Incidentie licht gedaald.
8.4	**8.3**	Incidentie gestegen, testincidentie gedaald.
8.0	**5.3**	25/10 testdata. Incidentie bijna verdubbeld. Vind% stijgt door.Regionaal zijn er nu meerdere steden met een incidentie boven de 200/100k/14d en kan regionaal geen onderscheid meer worden gemaakt. Vooral in het dichter bevolkte zuiden van het land is de incidentie in de meeste regio's boven 100/100k/14 dagen.
27.1	**24.9**	
16.9	**16.7**	
1.8	**1.7**	31/10 testdata

14.8	14.1	
33.4	29.8	
31.1	10.9	4/10 testdata!
8.9	4.3	31/10 testdata
35.9	18.3	Onduidelijk waarom vind% zo ver uit elkaar ligt. Test data 3/11
6.5	3.3	
	4.4	
	< 0,1	
	< 0,1	
29/Oct	3.1	
	1	
9/Oct	0.2	
	1.5	
	0.7	
25/Sep	27.7	
26/Oct	< 0,1	
30/Oct	7.4	

27/Oct		

Combined indicator: 14-day notification rate and test positivity, updated 29 Oct

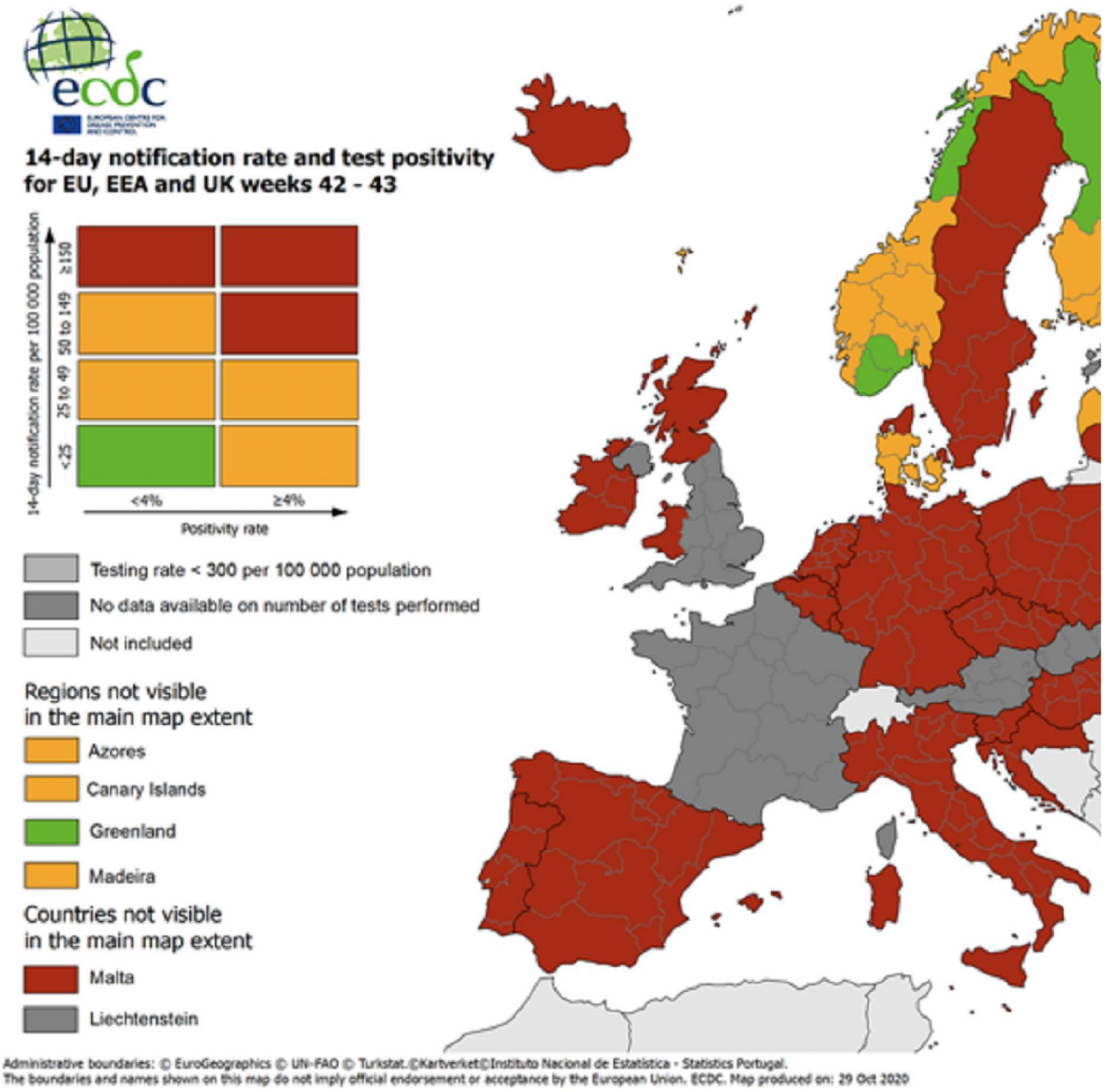

Malta
Liechtenstein

Administrative boundaries: © EuroGeographics © UN-FAO © Turkstat.©Kartverket©Instituto Nacional de Estatística - Statistics Portugal.
The boundaries and names shown on this map do not imply official endorsement or acceptance by the European Union. ECDC. Map produced on: 29 Oct 2020

14-day case notification rate per 100 oc
updated 29 October 2020

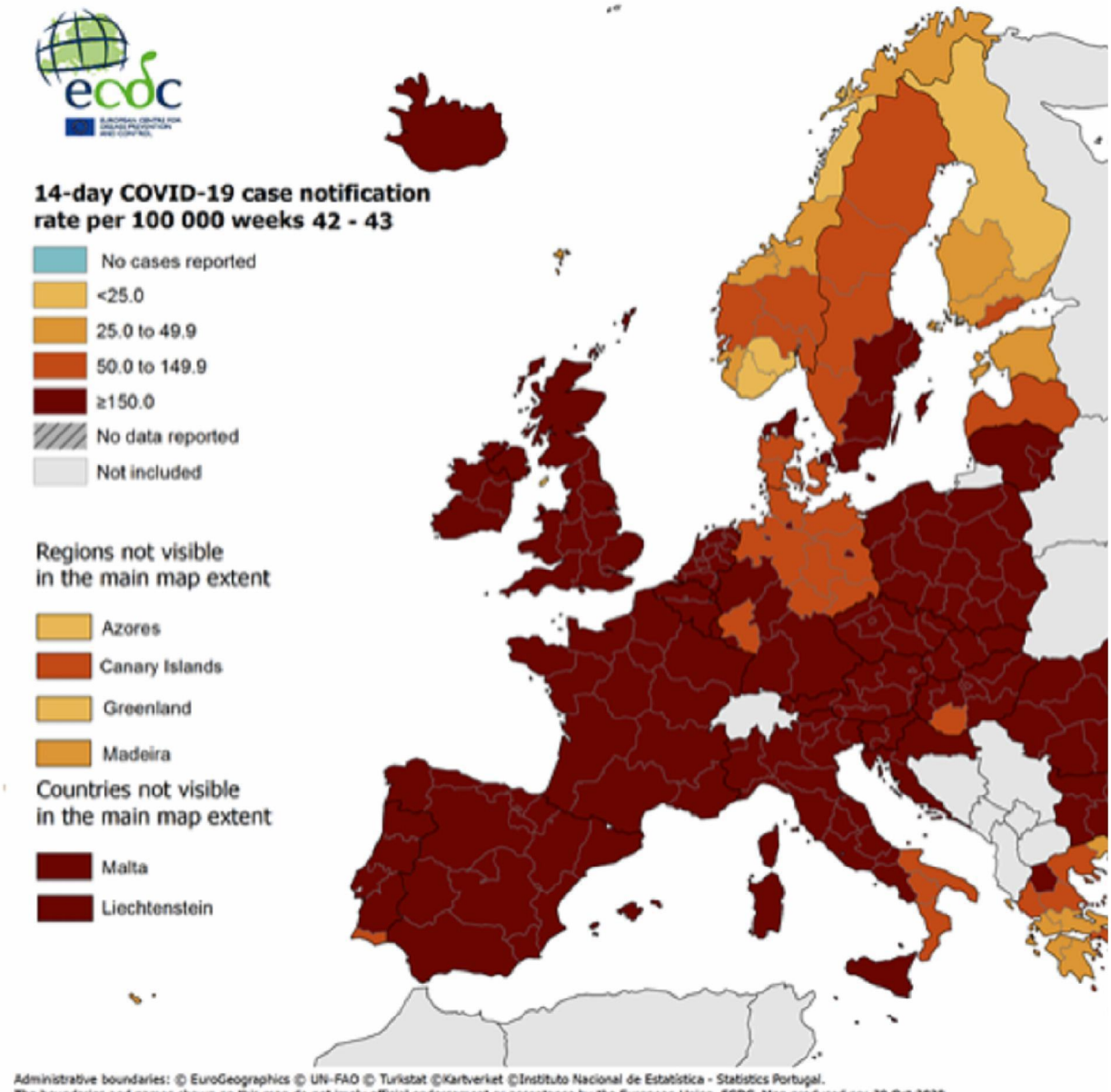

Administrative boundaries: © EuroGeographics © UN-FAO © Turkstat ©Kartverket ©Instituto Nacional de Estatística - Statistics Portugal.
The boundaries and names shown on this map do not imply official endorsement or acceptance by the European Union. ECDC. Map produced on: 29 Oct 2020



Administrative boundaries: © EuroGeographics © UN-FAO © Turkstat ©Kartverket ©Instituto Nacional de Estatística - Statistics Portugal.
The boundaries and names shown on this map do not imply official endorsement or acceptance by the European Union. ECDC. Map produced on: 29 Oct 2020

Testing rates per 100 000 inhabitants, u
29 October 2020

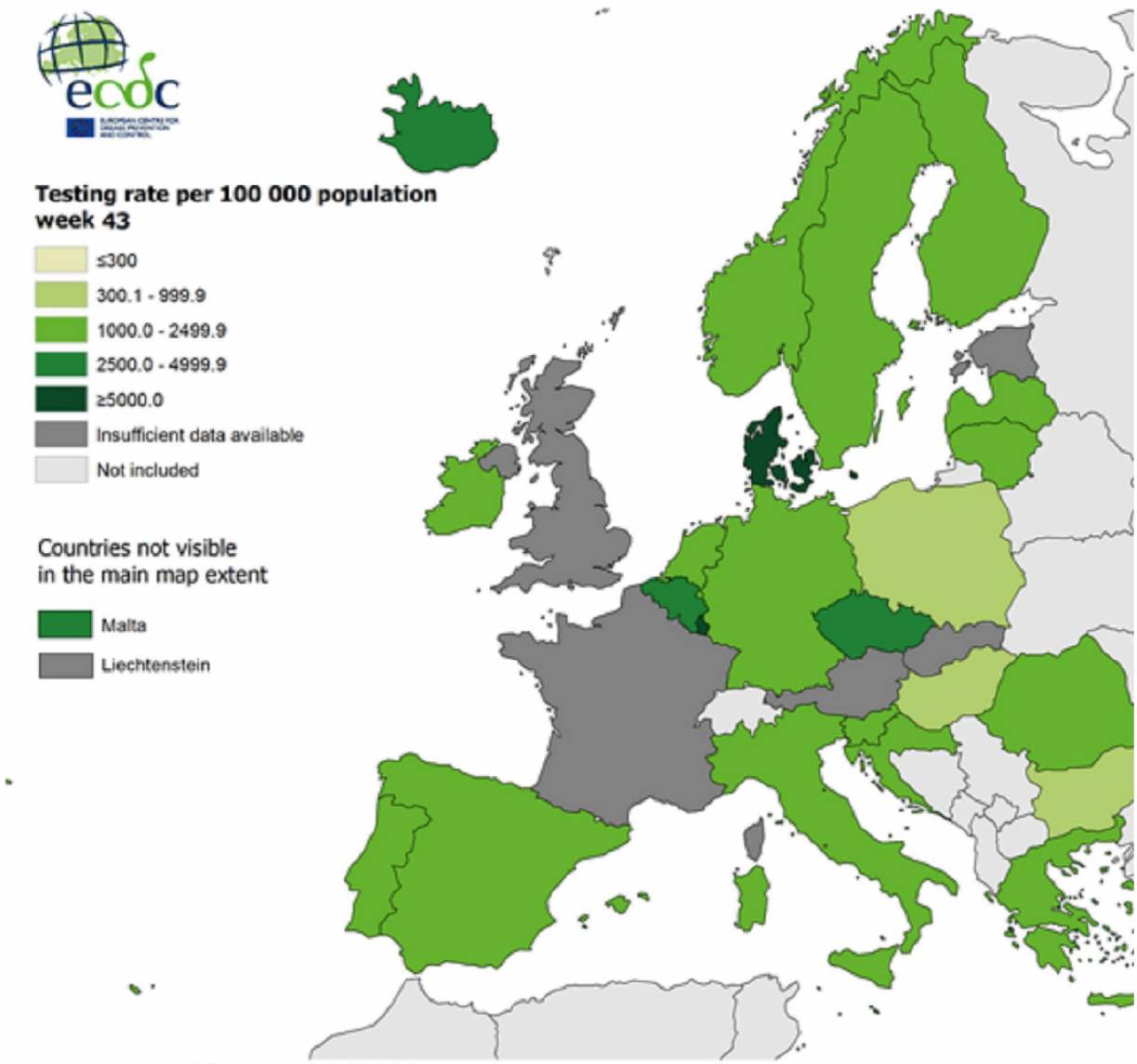

Administrative boundaries: © EuroGeographics © UN-FAO © Turkstat
The boundaries and names shown on this map do not imply official endorsement or acceptance by the European Union. ECDC. Map produced on: 29 Oct 2020

The boundaries and names shown on this map do not imply official endorsement or acceptance by the European Union. ECDC. Map produced on: 29 Oct 2020

Positivity rates, updated 29 October

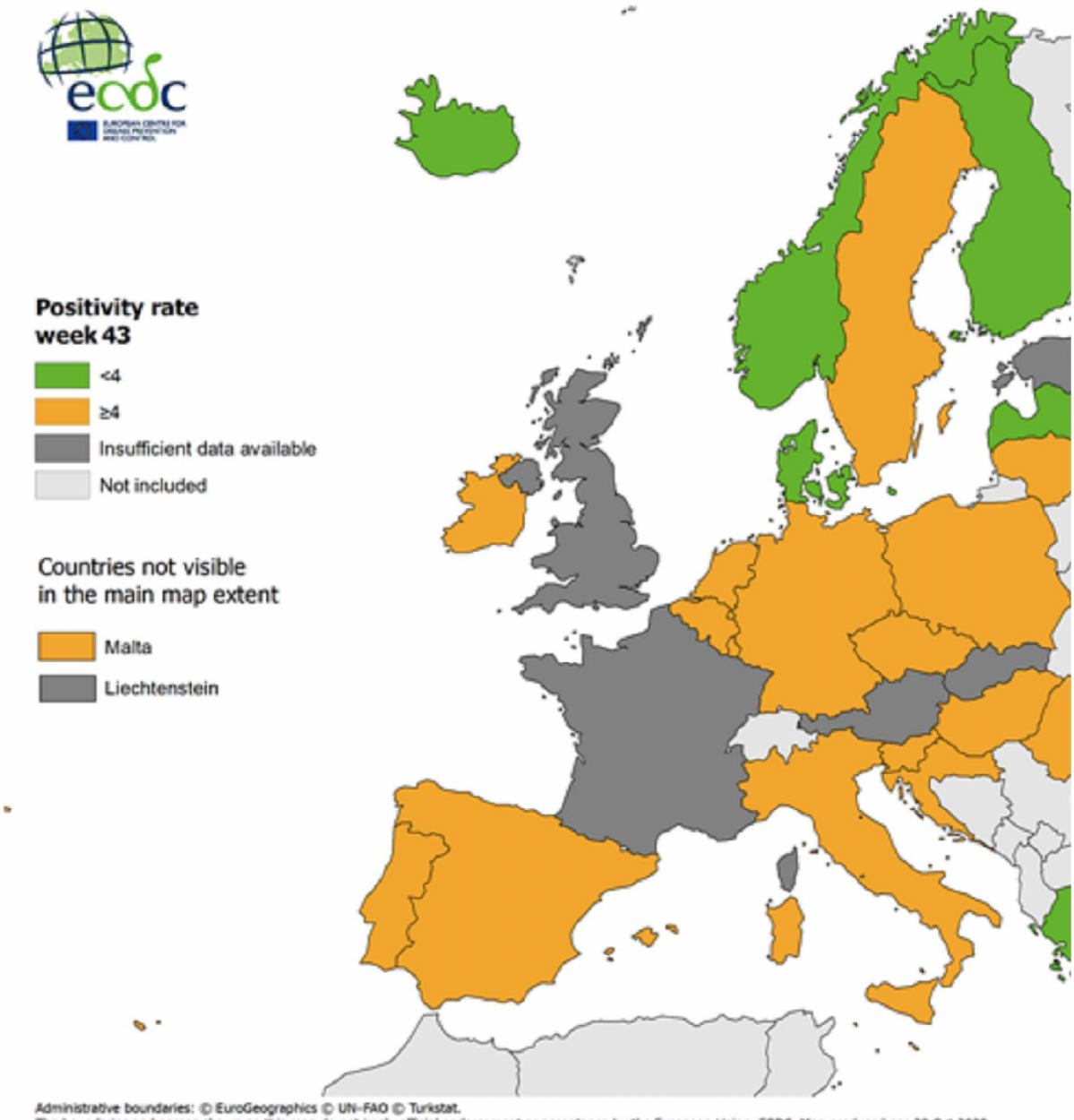

Administrative boundaries: © EuroGeographics © UN-FAO © Turkstat.
The boundaries and names shown on this map do not imply official endorsement or acceptance by the European Union. ECDC. Map produced on: 29 Oct 2020



Administrative boundaries: © EuroGeographics © UN-FAO © Turkstat.
The boundaries and names shown on this map do not imply official endorsement or acceptance by the European Union. ECDC. Map produced on: 29 Oct 2020

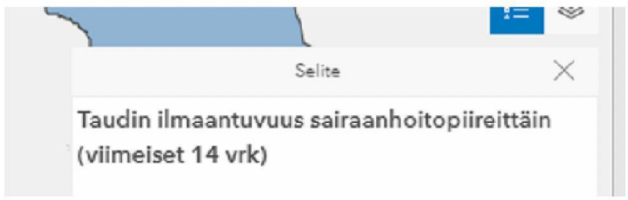
Selite
Taudin ilmaantuvuus sairaanhoitopiireittäin
(viimeiset 14 vrk)

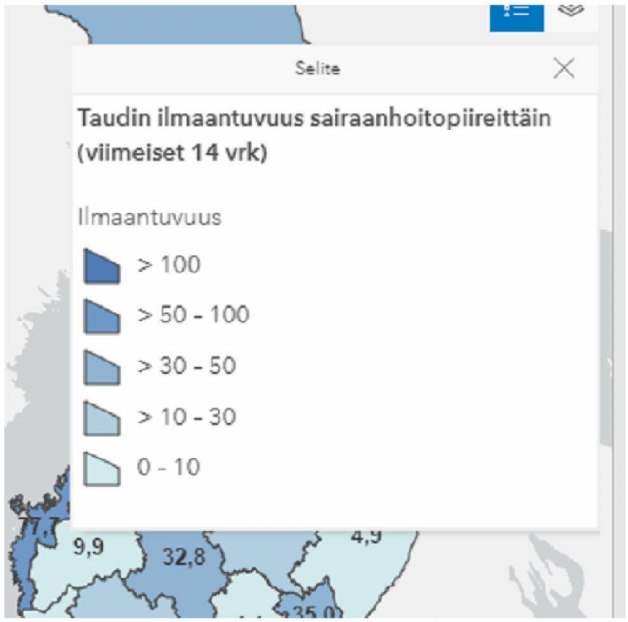

14 dienu kumulatīvā saslimstība novados,

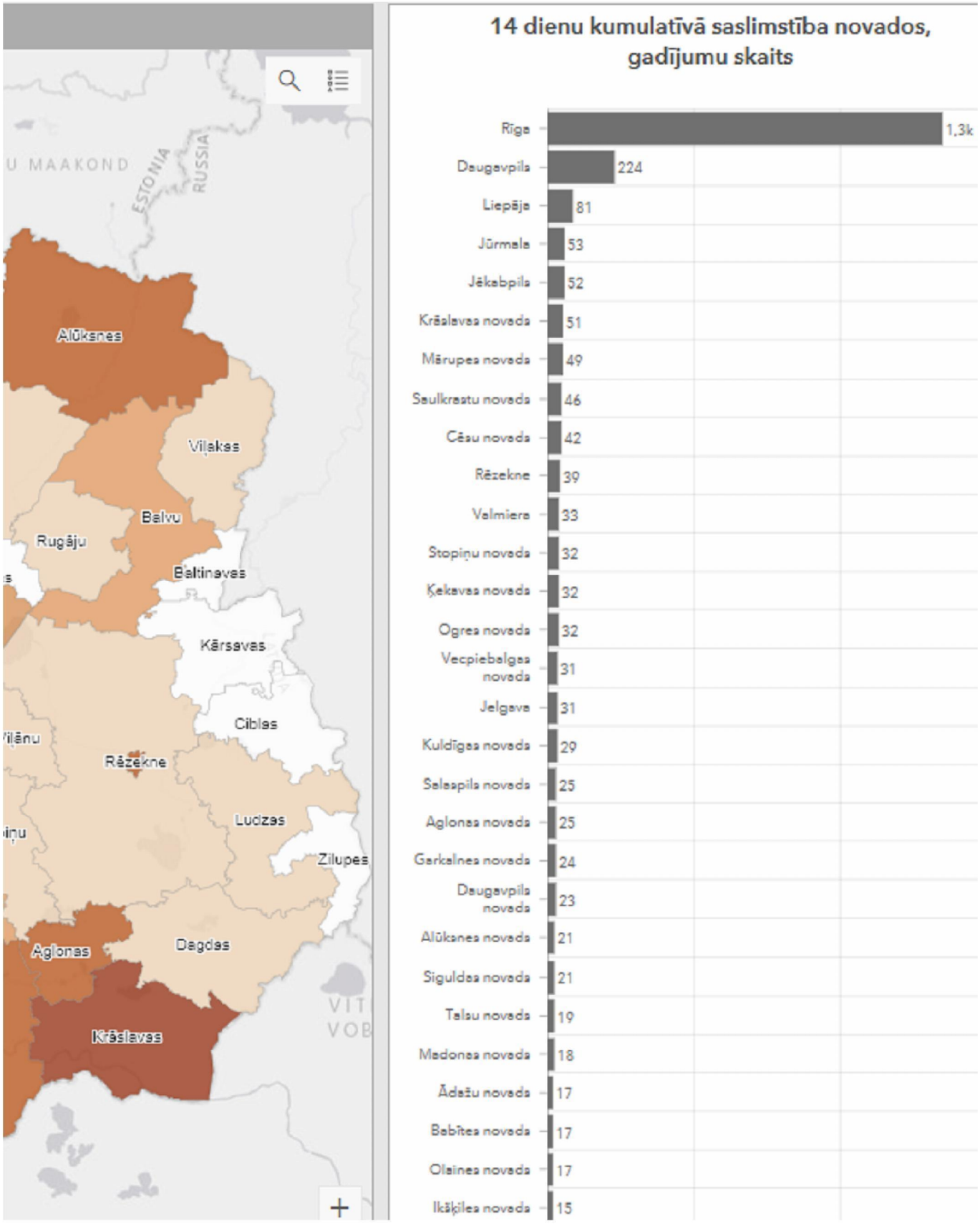
U MAAKOND
ESTONIA
RUSSIA
Alūksnes
Viļakas
Balvu
Rugāju
Baltinavas
Kārsavas
Ciblas
Rēzekne
Ludzas
Zilupes
Aglonas
Dagdas
Krāslavas
14 dienu kumulatīvā saslimstība novados, gadījumu skaits
Rīga 1,3k
Daugavpils 224
Liepāja 81
Jūrmala 53
Jēkabpils 52
Krāslavas novada 51
Mārupes novada 49
Saulkrastu novada 46
Cēsu novada 42
Rēzekne 39
Valmiera 33
Stopiņu novada 32
Ķekavas novada 32
Ogres novada 32
Vecpiebalgas novada 31
Jelgava 31
Kuldīgas novada 29
Salaspils novada 25
Aglonas novada 25
Garkalnes novada 24
Daugavpils novada 23
Alūksnes novada 21
Siguldas novada 21
Talsu novada 19
Madonas novada 18
Ādažu novada 17
Babītes novada 17
Olaines novada 17
Ikšķiles novada 15

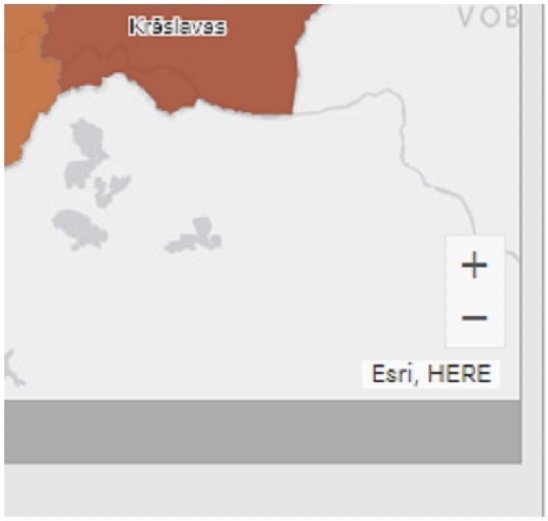

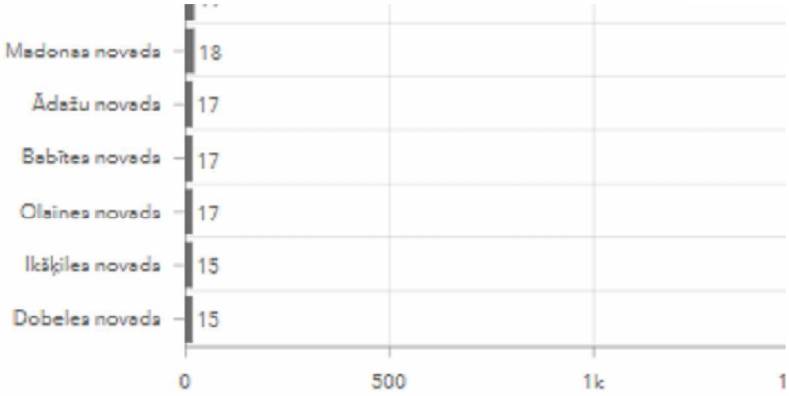

Attēlā iekļauti tikai tie novadi, kuros saslimušo skaits ar Covid-19 infek
pēdējo 14 dienu laikā ir lielāks par 15 gadījumiem

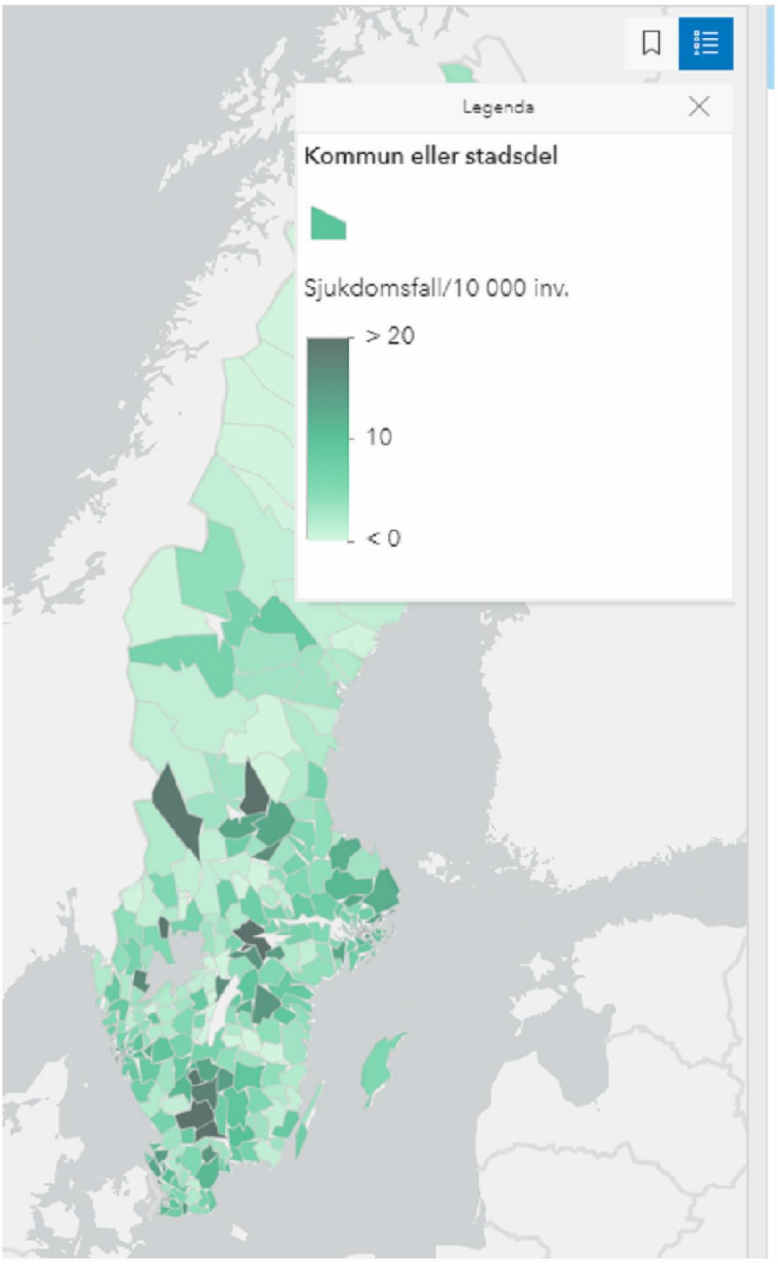

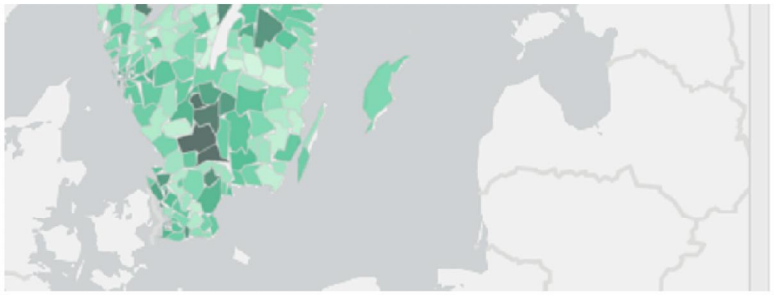

Indicator 4: Signaleringsoverleg	Indicator 5: import gevallen/7 dgn	Indicator 6: info vanuit diplomatieke posten
	177	

		In delen van Jutland geldt een lockdown wegens een verhoogd risico door verspreiding onder nertsen op nertsenfokkerijen en zijn er enkele humane gevallen met een aan nertsen gerelateerde mutatie in het SARS-CoV-2-virus. Voor reizigers geldt hier geen verhoogd risico als lokale maatregelen worden gerespecteerd. Deze situatie wordt maandag 9 november besproken in het AO-Z. Eventueel zal op basis daarvan het advies worden aangepast.
	184	
	77	
		De Griekse overheid heeft een algehele lock down voor hele land afgekondigd voor 30 dagen. Informatie over regionale incidenties van de diplomatieke post is moeilijk te duiden. Aangegeven wordt dat in meerdere delen van het land de situatie snel verslechtert. Op basis van de beschikbare informatie kan nu geen regionaal onderscheid meer worden gemaakt, mede omdat op de eilanden de testfaciliteiten
	22	beperkt zijn.
	10	

	63	Informatie vanuit de diplomatieke post: Op basis van de epidemiologische situatie worden regio's, provincies of steden ingedeeld in 1 van de 3 risicogebieden (groen-oranje-rood). Des te hoger de gezondheidsrisico's, des te strikter de maatregelen. De maatregelen komen bovenop de bestaande maatregelen van 13, 18 en 24 oktober. De maatregelen gelden vanaf 5 november tot 3 december.
	1	
	41	
	70	

	58	De diplomatieke post geeft aan dat het risico op Madeira niet verhoogd is, omdat de stijging van de incidentie te wijten zou zijn aan importgevallen die snel worden geïsoleerd zodat er weinig transmissie is onder de bevolking. Voor een uitzonderingspositie van Madeira wordt een stabiele of dalende incidentie vereist, zoals te zien is op de Canarische eilanden en de Azoren. We monitoren de situatie op Madeira nauwlettend. Bij een stabiliserende incidentie kan voor dit eiland een uitzondering worden gemaakt.
	31	
	3	
	17	
	11	De diplomatieke post meldt dat alle kantons nu een incidentie boven de 500/100k/14d hebben.

	99	

ification rate, testing
d 29 October 2020

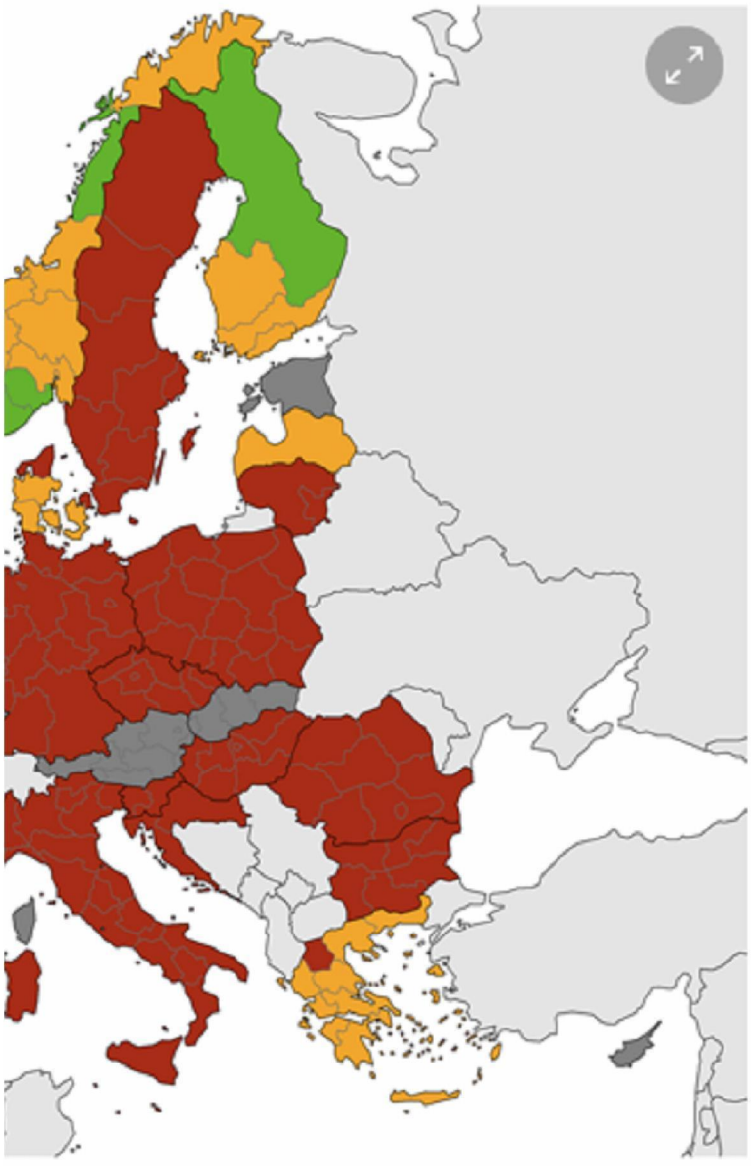

t 2020



t 2020

er 100 000 inhabitants,

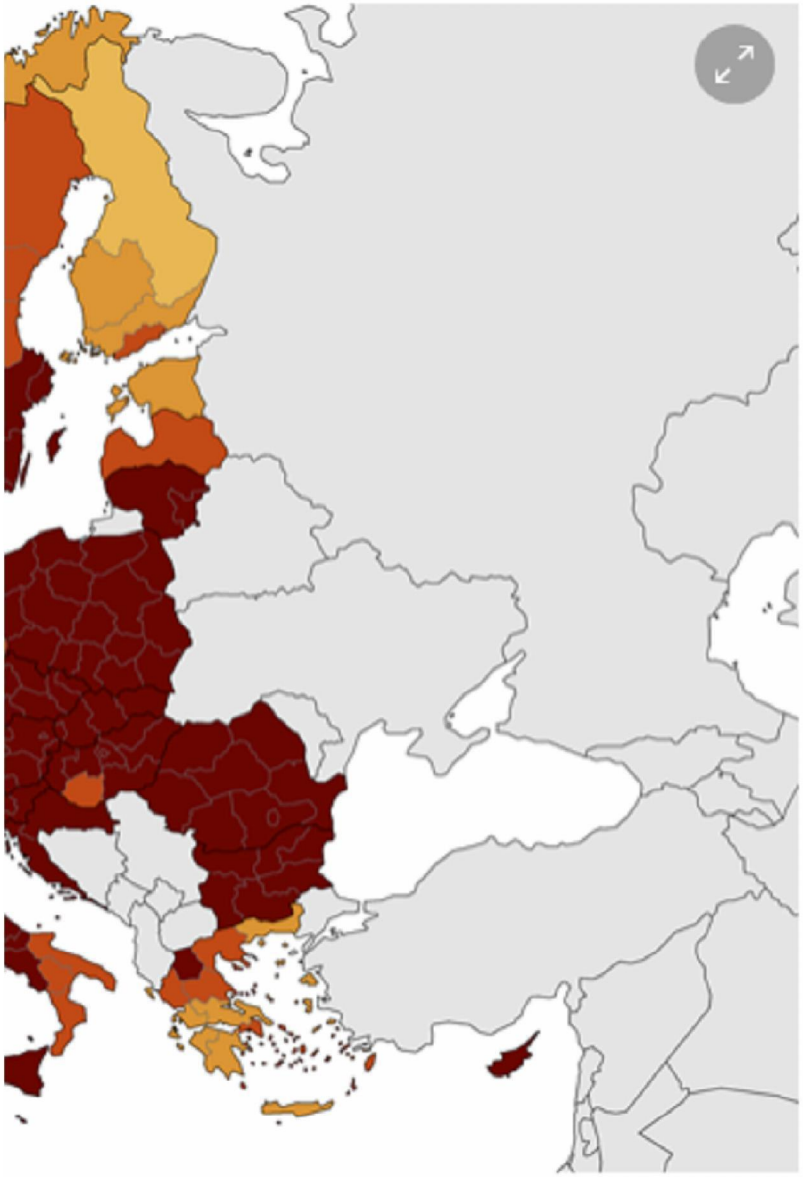

9 Oct 2020



19 Oct 2020

itants, updated

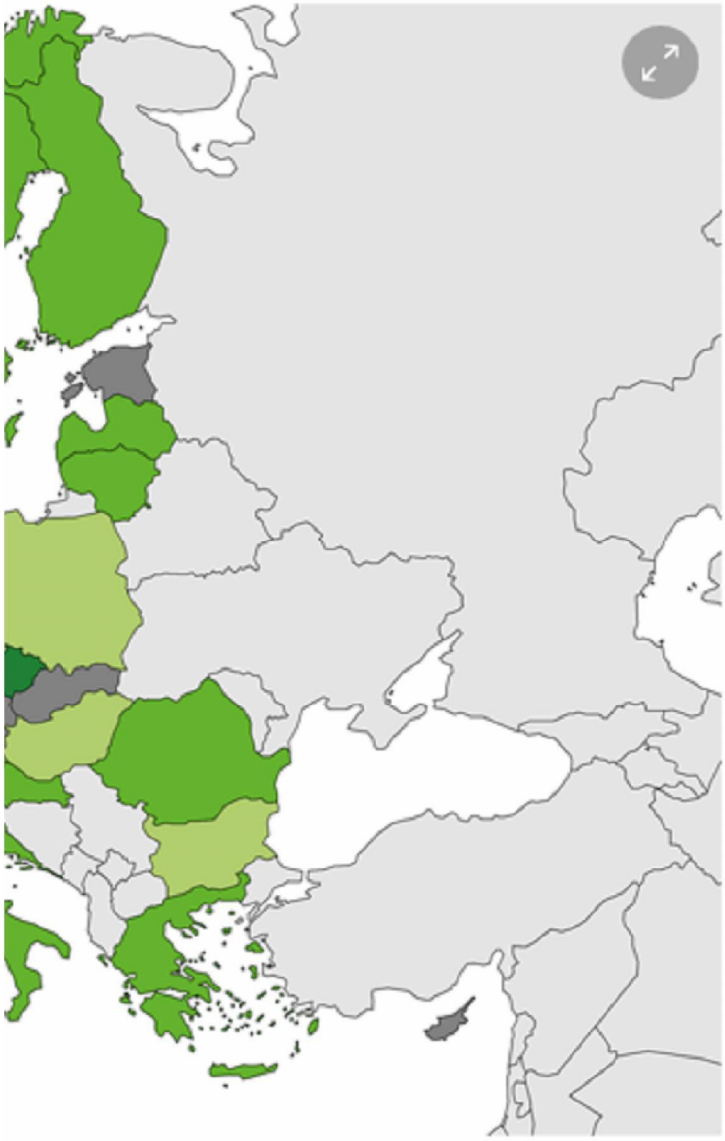

kt 2020

October 2020

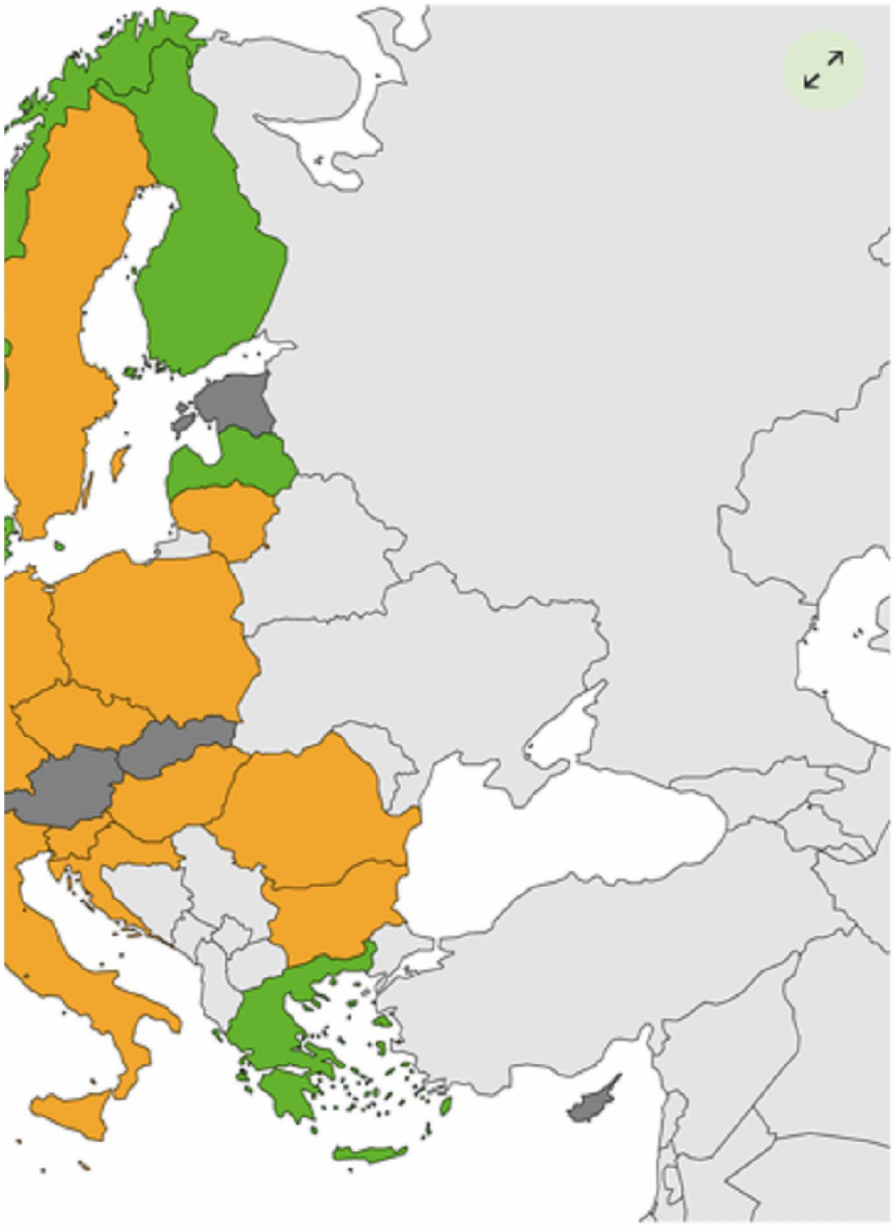

oduced on: 29 Oct 2020

14 >

oduced on: 29 Oct 2020

ība novados,

ība novados,





kaits ar Covid-19 infekciju
5 gadījumiem

Conclusie Advies niet-/deels-/verhoogd risico	Opmerkingen
Verhoogd risico	
Verhoogd risico	
Verhoogd risico	

Niet verhoogd m.u.v. Oost Seeland incl. Kopenhagen en omgeving Arhus	De trend heeft zich niet doorgezet, de situatie in Denemarken is stabiel met heel veel testen en een laag vindpercentage. Uitzondering hierop zijn nog altijd Kopenhagen en omgeving, het oosten van Seeland en Århus: in deze gebieden is het risico verhoogd. Conclusie is dus onveranderd t.o.v. vorige week.
Verhoogd risico	
Niet verhoogd	Met een incidentie onder de 100/100k/14d en een vindpercentage voor het eerst net boven de 4 is het risico in Estland niet verhoogd. De stijgende trend wordt wel nauwlettend gevolgd.
Niet verhoogd	
Verhoogd risico	
Verhoogd risico	Gezien de (bijna) verdubbeling van de landelijke incidentie en het vindpercentage én het instellen van een landelijke lockdown door de Griekse overheid en de beperkte gegevens over regionale situaties is de afweging dat het risico in heel Griekenland verhoogd is.
Verhoogd risico	In Ierland verbeterd de situatie, maar is het risico nog verhoogd.
Verhoogd risico	
Verhoogd risico	

Verhoogd risico	
Verhoogd risico	
Niet verhoogd m.u.v. Riga	Het risico in Letland is niet verhoogd met uitzondering van Riga. Gezien de stijgende incidentie wordt de situatie nauwlettend gemonitord.
Verhoogd risico	
Verhoogd risico	
Verhoogd risico	
Verhoogd risico	
Niet verhoogd m.u.v. Oslo	In Oslo is het risico verhoogd, in de rest van Noorwegen is het risico niet verhoogd.
Verhoogd risico	
Verhoogd risico	

Verhoogd risico	Op het Portugese vasteland is de incidentie overal verhoogd en is er dus een verhoogd risico. Dit geldt ook voor Madeira. Voor de Azoren geldt geen verhoogd risico.
Verhoogd risico	
Verhoogd risico	
Verhoogd risico	
Verhoogd risico	De risicoafweging voor Spanje is onveranderd ten opzichte van vorige week. De incidenties op de Canarische eilanden blijven dalen en blijven onder de drempelwaarde van 100/100k/14d. Gezien de ligging van deze eilanden, op grote afstand van het vasteland van Spanje, kan het risico deze eilanden als niet verhoogd worden beschouwd. In de rest van Spanje geldt wel een verhoogd risico.
Verhoogd risico	
Verhoogd risico	
Verhoogd risico	Gezien de snelle stijging in incidentie in het hele land is nu in heel Zweden het risico verhoogd.
Verhoogd risico	

	Populatiegrootte: 106.766 inwoners



GERAADPLEEGDE BRONNEN
=location&pickerSort=asc
are-performed-each-day
https://www.ecdc.europa.eu/en/covid-19/country-overviews
Epidemiologische rapportages en OSIRIS
Diplomatieke posten
https://www.ecdc.europa.eu/en/covid-19/country-overviews
https://datastudio.google.com/embed/reporting/c14a5cfc-cab7-4812-848c-0369173148ab/page/giyUB
https://covid19.ucy.ac.cy/

https://www.sst.dk/en/English/Corona-eng/COVID-19-updates-Statistics-and-charts

Dashboard Duitsland: https://corona.rki.de/

https://www.terviseamet.ee/et/koroonaviirus/koroonakaart

https://experience.arcgis.com/experience/d40b2aaf08be4b9c8ec38de30b714f26

https://www.santepubliquefrance.fr/dossiers/coronavirus-covid-19/coronavirus-chiffres-cles-et-evolution-de-la-covid-19-en-france-et-dans-le-monde#block-266156

https://eody.gov.gr/epidimiologika-statistika-dedomena/ektheseis-covid-19/

https://koronavirus.gov.hu/

https://www.hpsc.ie/a-z/respiratory/coronavirus/novelcoronavirus/surveillance/

https://www.covid.is/sub-categories/areas-with-risk-of-infection

https://www.epicentro.iss.it/en/coronavirus/sars-cov-2-dashboard	
https://www.koronavirus.hr/en	
https://spkc.maps.arcgis.com/apps/opsdashboard/index.html#/4469c1fb01ed43cea6f20743ee7d5939	
https://registrucentras.maps.arcgis.com/apps/opsdashboard/index.html#/becd01f2fade4149ba7a9e5baaddcd8d	
https://gouvernement.lu/en/dossiers.gouv_msan%2Ben%2Bdossiers%2B2020%2Bcorona-virus.html	
https://deputyprimeminister.gov.mt/en/health-promotion/covid-19/Pages/covid-19-infographics.aspx	
https://www.fhi.no/en/publ/2020/weekly-reports-for-coronavirus-og-covid-19/	https://www.fhi.no/en/id/infectious-disea
https://corona-ampel.gv.at/corona-kommission/bewertungskriterien/	https://orf.at/corona/stories/daten/

https://covid19.min-saude.pt/relatorio-de-situacao/	
https://covid-19.sledilnik.org/en/stats	
https://cnecovid.isciii.es/covid19/	
https://koronavirus.mzcr.cz/en/covid-19-risk-score-for-czech-districts/	https://experience.arcgis.com/experience
https://coronavirus.data.gov.uk/cases	
https://www.government.se/government-policy/the-governments-work-in-response-to-the-virus-responsible-for-covid-19/	https://experience.arcgis.com/experience
https://www.bag.admin.ch/bag/en/home/krankheiten/ausbrueche-epidemien-pandemien/aktuelle-ausbrueche-epidemien/novel-cov/situation-schweiz-und-international.html#-640157857	
https://covid19.saglik.gov.tr/	

https://dosyamerkez.saglik.gov.tr/Eklenti/38284,covid-19-weekly-situation-report---31-weekpdf.pdf?0&_tag1=794124B94E119EE6BC4BBE6E7CC29E41373E0097

ses/coronavirus/daily-reports/daily-reports-COVID19/#by-county

/19fc7e3f61ec4e86af178fe2275029c5

/a6d20c1544f34d33b60026f45b786230

Dataverzameling voor beoordeling veilige landen in Europa

Indicator 1: Aantal vastgestelde SARS-CoV-2-besmettingen/100,000 inwoners/14 dagen. De bovengrens die hie
veranderingen in de epidemie in Nederland van dagen. De incidentie in Nederland en gemiddeld in de EU was b
of waarschuwingen nodig zijn. Regionaal wordt nu net als in Nederland 100/100k/14dagen als grens gehanteer
Indicator 2: Worden er voldoende testen uitgevoerd? Uitgangspunt: grens van minimaal 40/100.000 per dag (<
rekening gehouden worden met een mogelijk hogere incidentie doordat meer gevallen worden vastgesteld da
Indicator 3: Indien niet wordt voldaan aan indicator 1 (= bij 20-50 positieve testen/2 weken/100.000) en/of aan
Analyseren trend (uitbraken? Regionaal of landelijk? Risico's voor reiziger?) en controleren veranderingen in te
Sterke stijging aantal gevallen bij onveranderd testbeleid: negatief advies;
Onduidelijke trend of lichte stijging en/of veranderingen testbeleid: positief advies met heranalyse na 1 week;
Continue stijging gevallen, niet verklaarbaar door veranderingen in testbeleid: negatief advies.
Indicator 4: Aantal meldingen van COVID-19 gevallen met een recente reisgeschiedenis naar een onveilig land. D
waarvan de gegevens uit OSIRIS worden verkregen. Omdat dit geen incidenties betreft worden de aantallen ge
de populatiegrootte van het land en de bovengenoemde incidentiecijfers.
Indicator 5: Advies vanuit het Signaleringsoverleg over signalen van uitbraken en sterk toegenomen regionale v
Indicator 6: Bij een stijgende trend in de incidentie of onvoldoende inzichtelijke situaties worden op verzoek va
dat land, de teststrategie, de regionale verdeling van de incidentie, de maatregelen die in het land worden geno

EU/EEA landen & UK	Indicator 0.1: confirmed cases per miljoen inwoners/dag	**Indicator 1: confirmed cases per 100.000 inw./14 dgn**	**Confirmed cases <50/100k/14 dgn**
Belgie	658.79	**922.3**	
Bulgarije	469.35	**657.1**	
Cyprus	222.14	**311.0**	

Denemarken	181.62	**254.3**	
Duitsland	218.41	**305.8**	
Estland	134.72	**188.6**	
Finland	37.9	**53.1**	
Frankrijk	715.44	**1001.6**	
Griekenland	223.73	**313.2**	
Hongarije	471.37	**659.9**	
Ierland	82.19	**115.1**	
IJsland (EEA/EFTA)	65.72	**92.0**	
Italië	556.75	**779.5**	
Kroatië	562.2	**787.1**	
Letland	148.14	**207.4**	
Liechtenstein (EEA/EFTA)	820.35	**1148.5**	
Litouwen	492.65	**689.7**	
Luxemburg	819.98	**1148.0**	
Malta	287.95	**403.1**	

Noorwegen (EEA/EFTA)	105.06	**147.1**
Oostenrijk	687.38	**962.3**
Polen	674.71	**944.6**
Portugal	529.5	**741.3**
Roemenië	414.8	**580.7**
Slovenië	641.4	**898.0**
Slowakije	354.99	**497.0**
Spanje	425.46	**595.6**
Tsjechië	892.38	**1249.3**
Verenigd Koninkrijk (UK)	336.47	**471.1**
Zweden	386.79	**541.5**
Zwitserland (EFTA)	869.56	**1217.4**

Marokko	137.78	**192.9**
Turkije	29.21	**40.9**

Servie	331.81	**464.5**
Bosnie Hecegovina	487.77	**682.9**
Noord-Macedonie	501.52	**702.1**
Montenegro	950.09	**1330.1**
Kosovo	324.4	**454.2**
Albanie	168.28	**235.6**

Nederland	362.39	507.3	
Andorra	1048.34	1467.7	
Belarus	105.39	147.5	
Faeroe Islands	5.85	8.2	
Gibraltar	356.18	498.7	
Guernsey	21.31	29.8	
Isle of Man	5.04	7.1	
Jersey	115.9	162.3	
Monaco	418.63	586.1	
Moldavie	216.2	302.7	
Oekraine	222.46	311.4	
Rusland	140.4	196.6	
San Marino	505.12	707.2	
Vaticaanstad	0	0.0	
Aruba	112.4	157.4	
Bonaire St. Eustatius & Saba	5.45	7.6	
Curacao	114.04	159.7	
Sint Maarten	163.24	228.5	
Sint Eustachius	*5.45*	7.6	
Saba	*5.45*	7.6	
Canada		0.0	
Australië		0.0	
Nieuw Zeeland		0.0	
Japan		0.0	
Zuid Korea		0.0	
China		0.0	
Thailand		0.0	
Uruguay		0.0	
Rwanda		0.0	
Tunesië		0.0	
Georgië		0.0	

11/11/2020 confirmed cases Balkan:



testing.

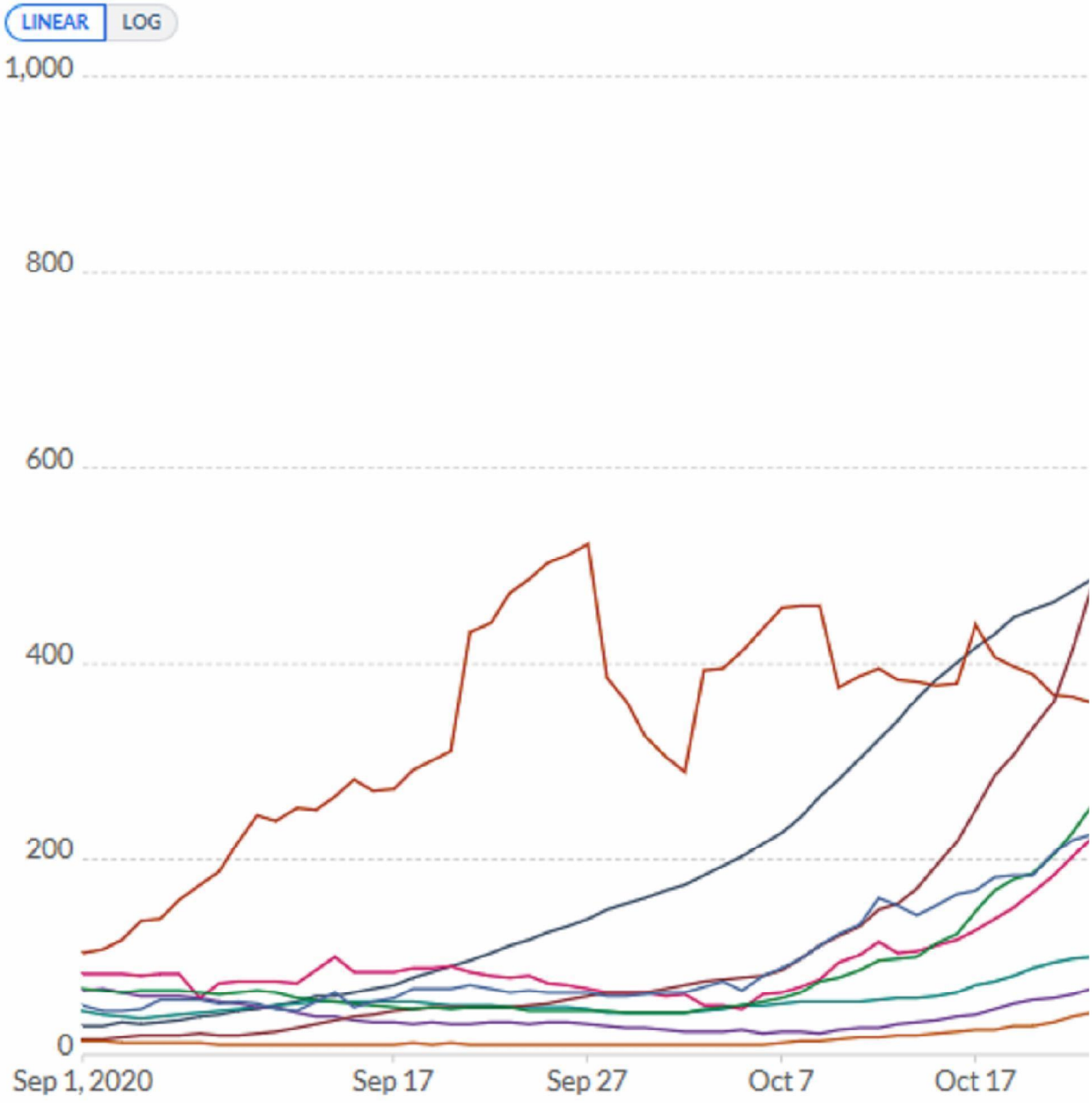

Source: European CDC – Situation Update Worldwide – Last updated 10 November, 10:36 (London time)

11/11/2020 confirmed cases in Oost Europa



Shown is the rolling 7-day average. The number of confirmed cases is lower than the number of actual c
testing.

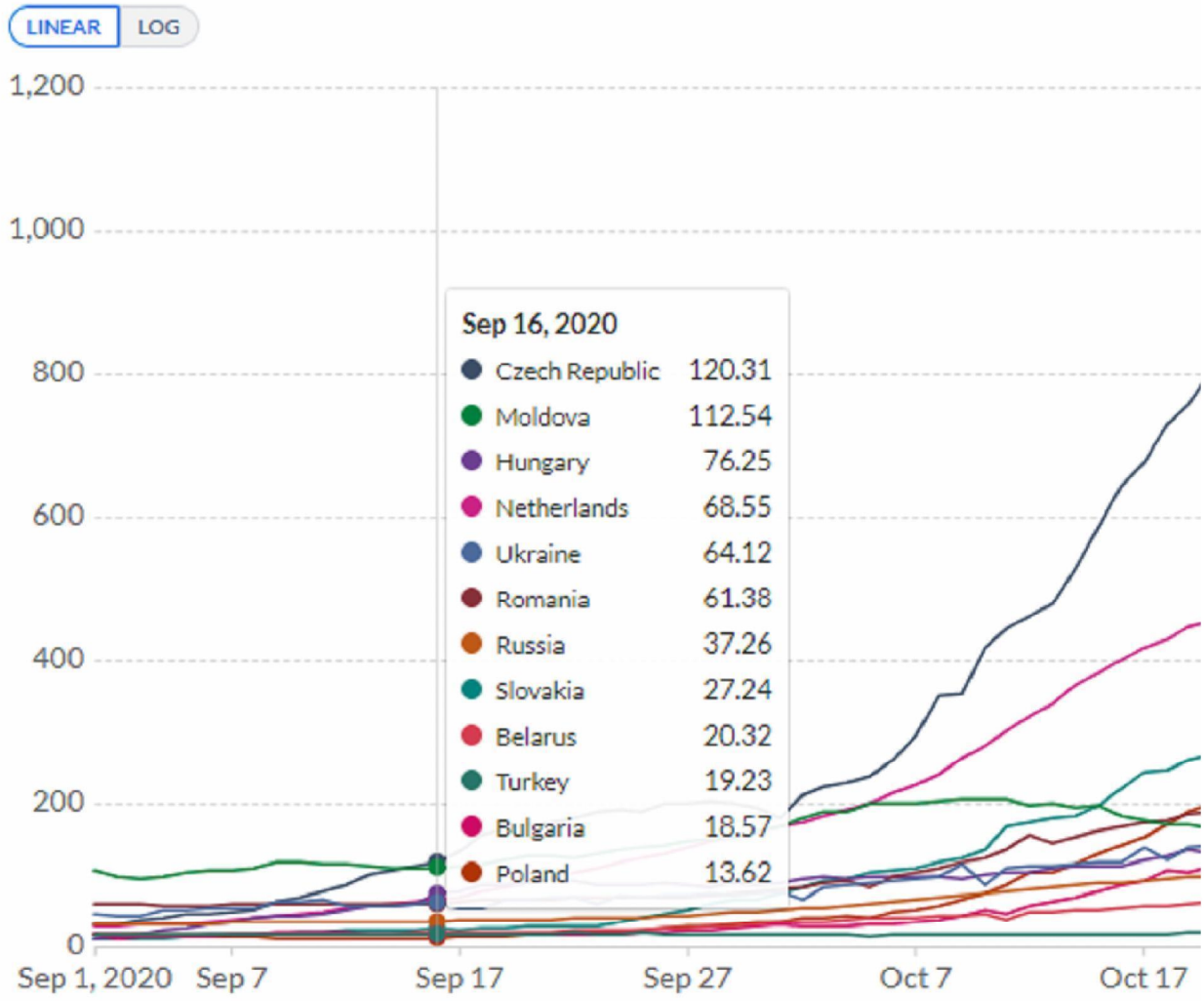

Source: European CDC – Situation Update Worldwide – Last updated 10 November, 10:36 (London time)

11/11/2020 Confirmed cases Noord Europa

Daily new confirmed COVID-19 cases per million people

Shown is the rolling 7-day average. The number of confirmed cases is lower than the number of actual ca
testing.



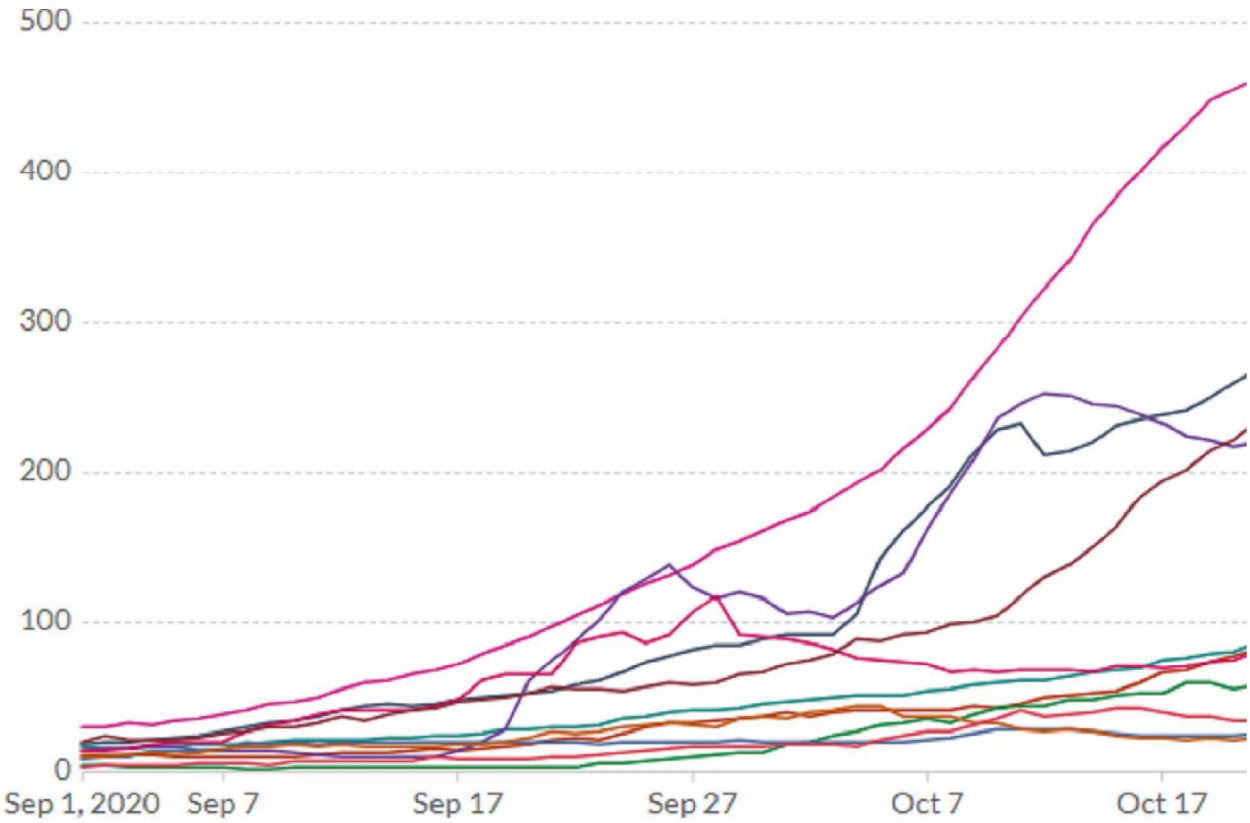

Source: European CDC – Situation Update Worldwide – Last updated 10 November, 10:36 (London time)

11/11/2020 confirmed cases West Europa

Daily new confirmed COVID-19 cases per million people

Shown is the rolling 7-day average. The number of confirmed cases is lower than the number of actual c
testing.

LINEAR LOG



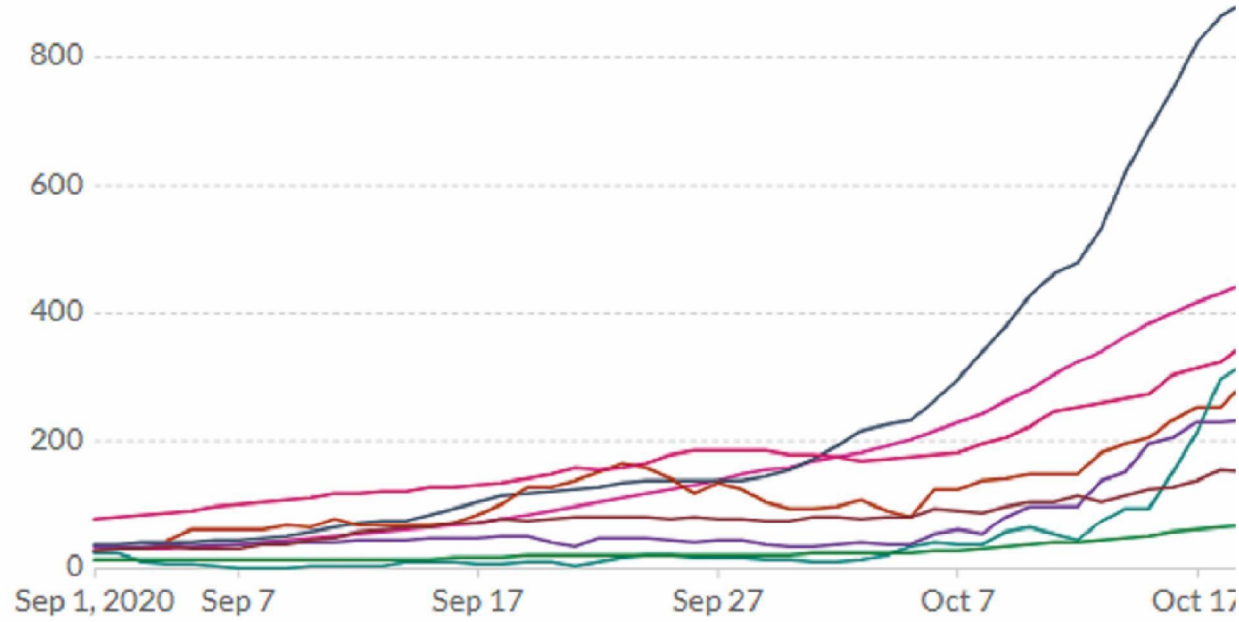

Source: European CDC – Situation Update Worldwide – Last updated 10 November, 10:36 (London time)

Confirmed cases Zuid Europa

Daily new confirmed COVID-19 cases per million people

Shown is the rolling 7-day average. The number of confirmed cases is lower than the number of actual testing.

LINEAR LOG

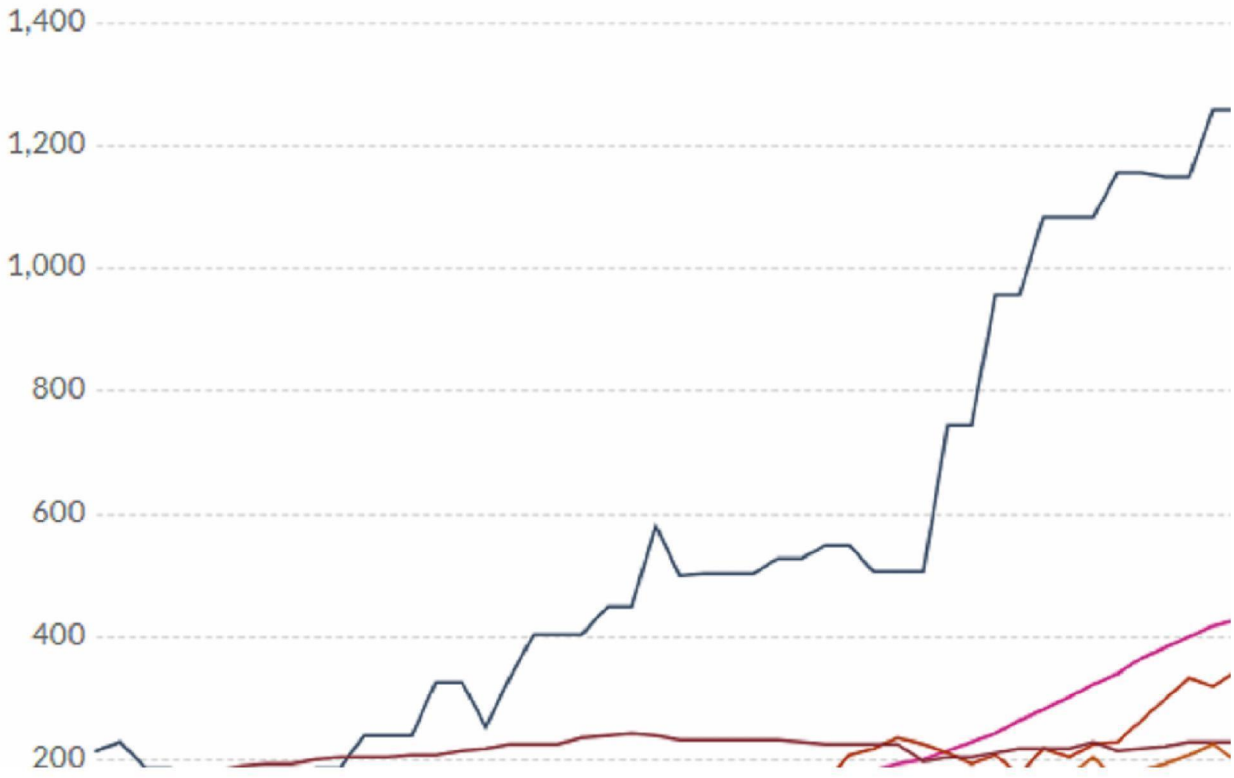

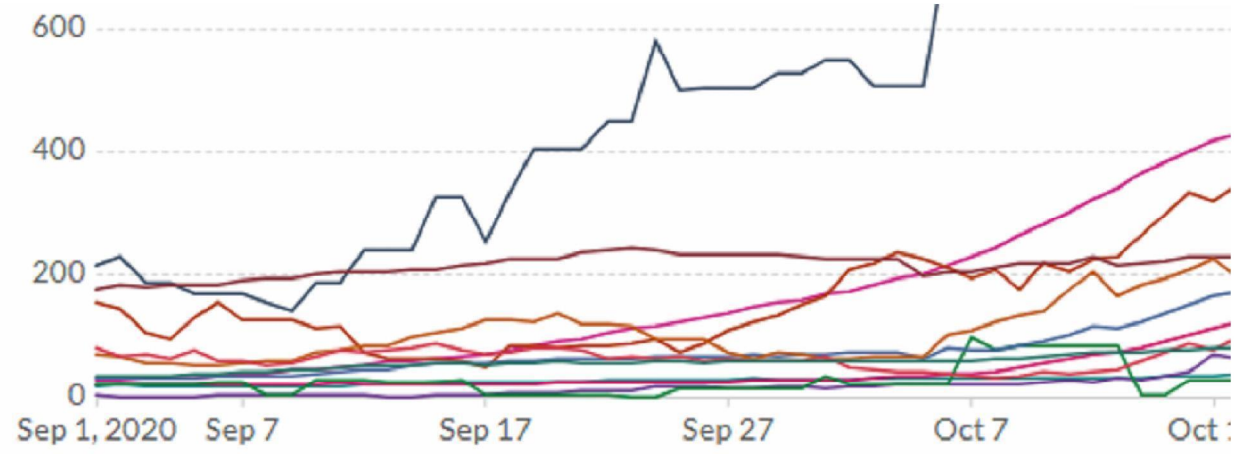

Source: European CDC – Situation Update Worldwide – Last updated 10 November, 10:36 (London time)

11/11/2020 kaart Denemarken

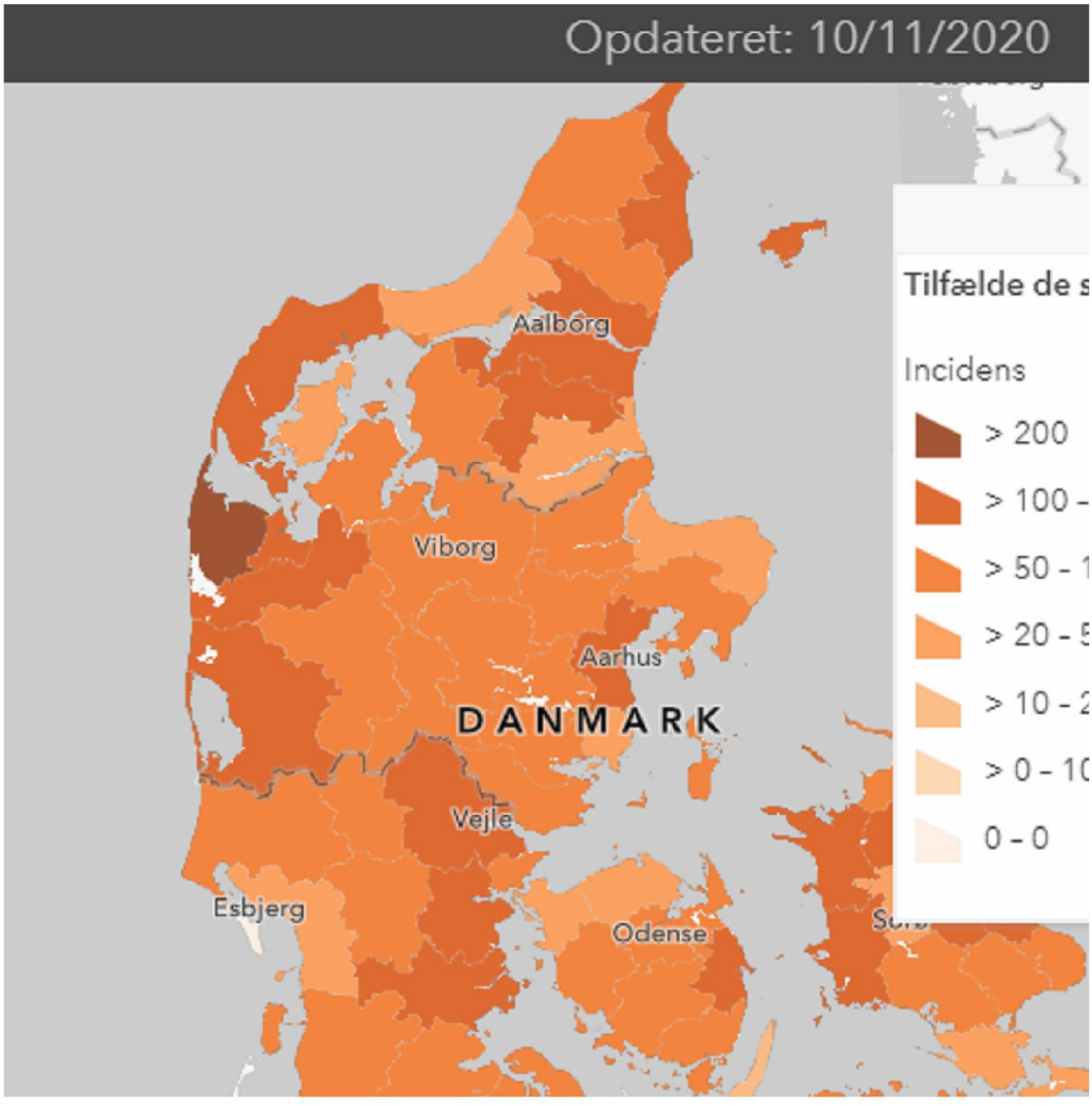

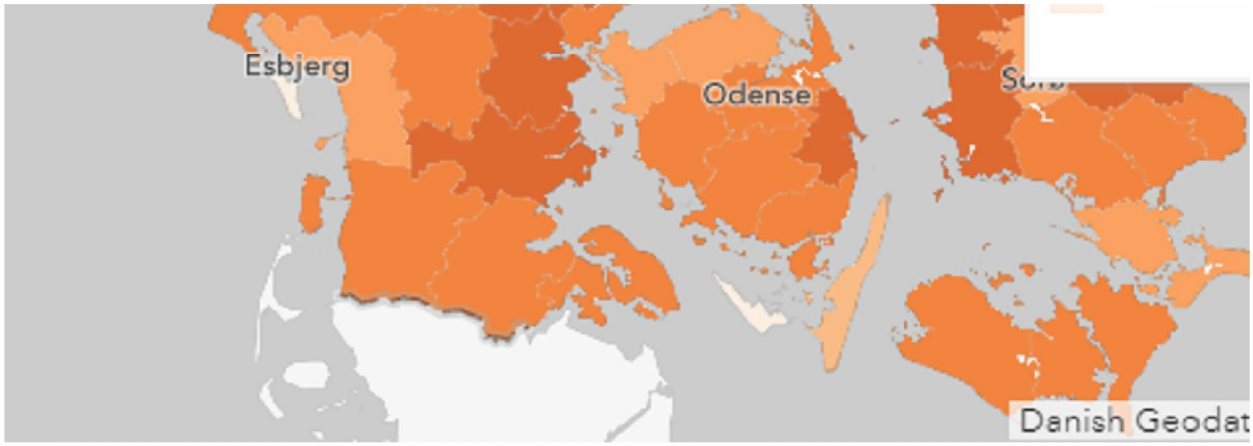

11/11/2020 Kaart Estland

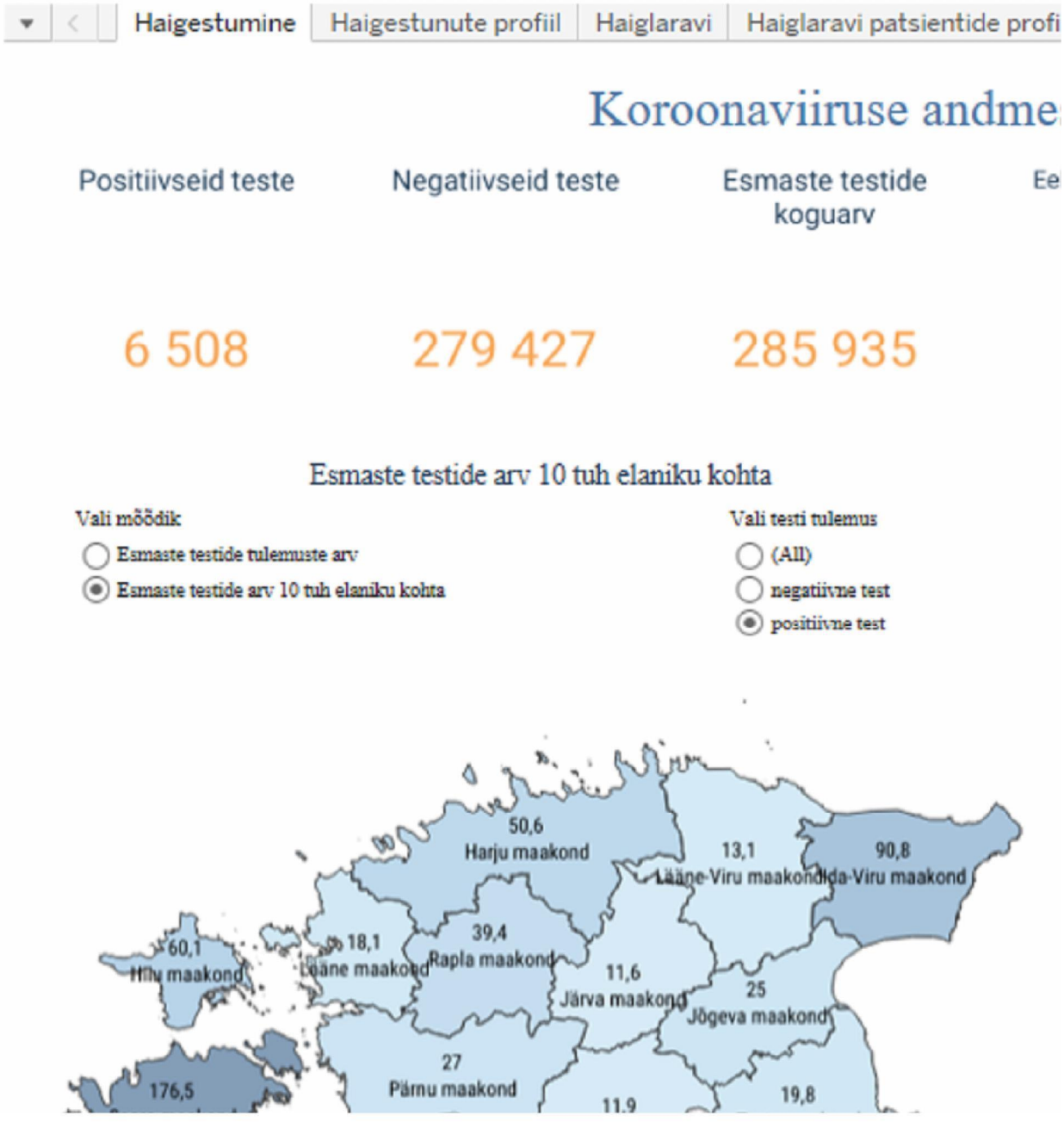

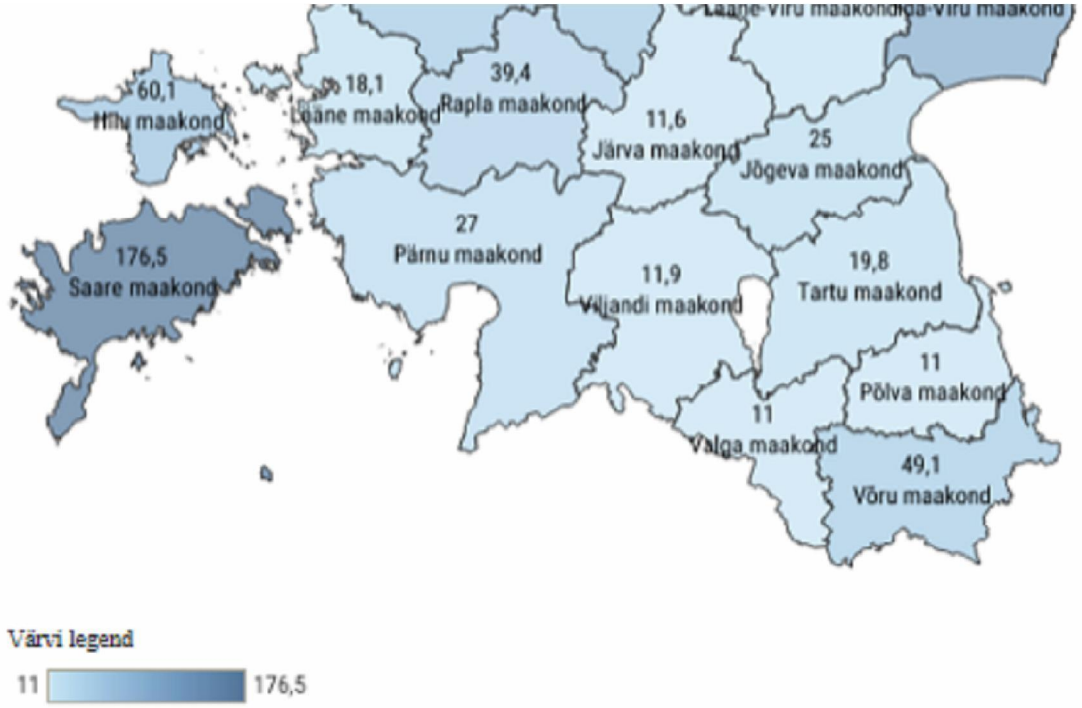

11/11/2020 kaart Finland

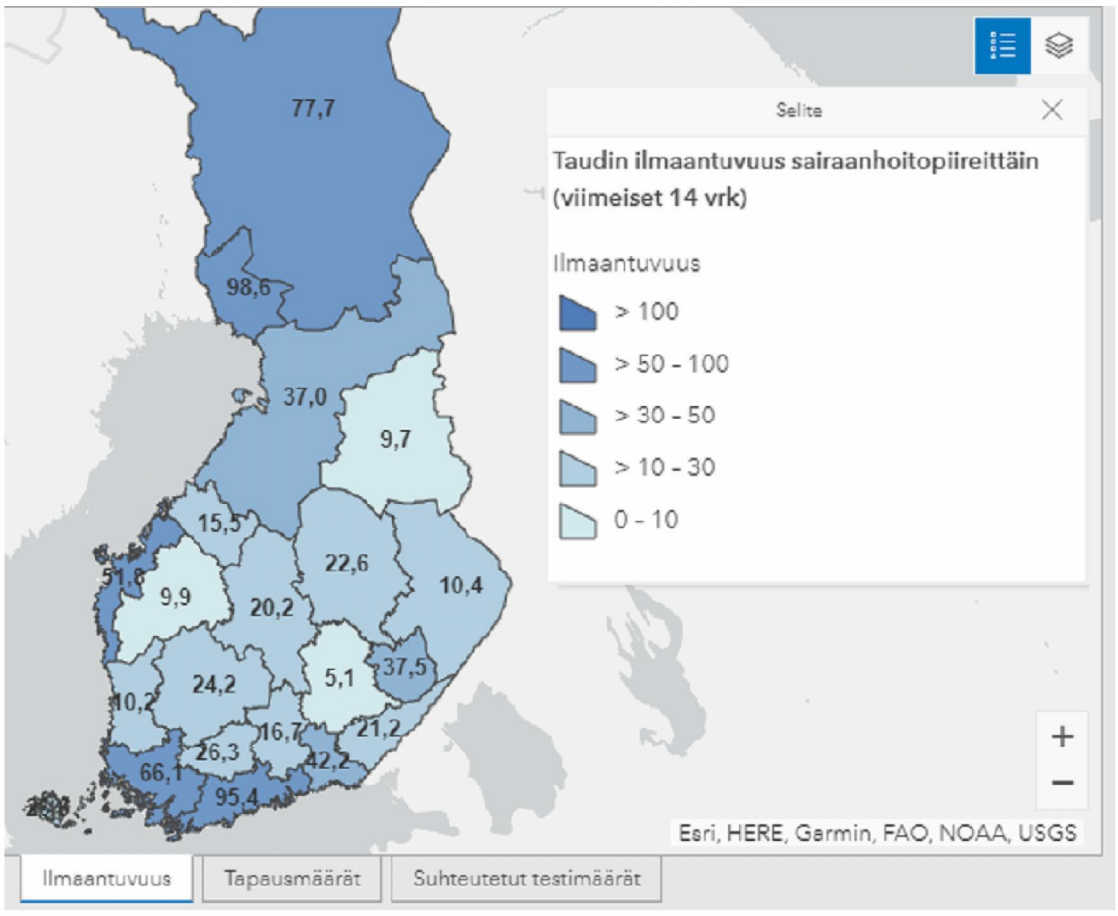



11/11/2020 kaart Letland

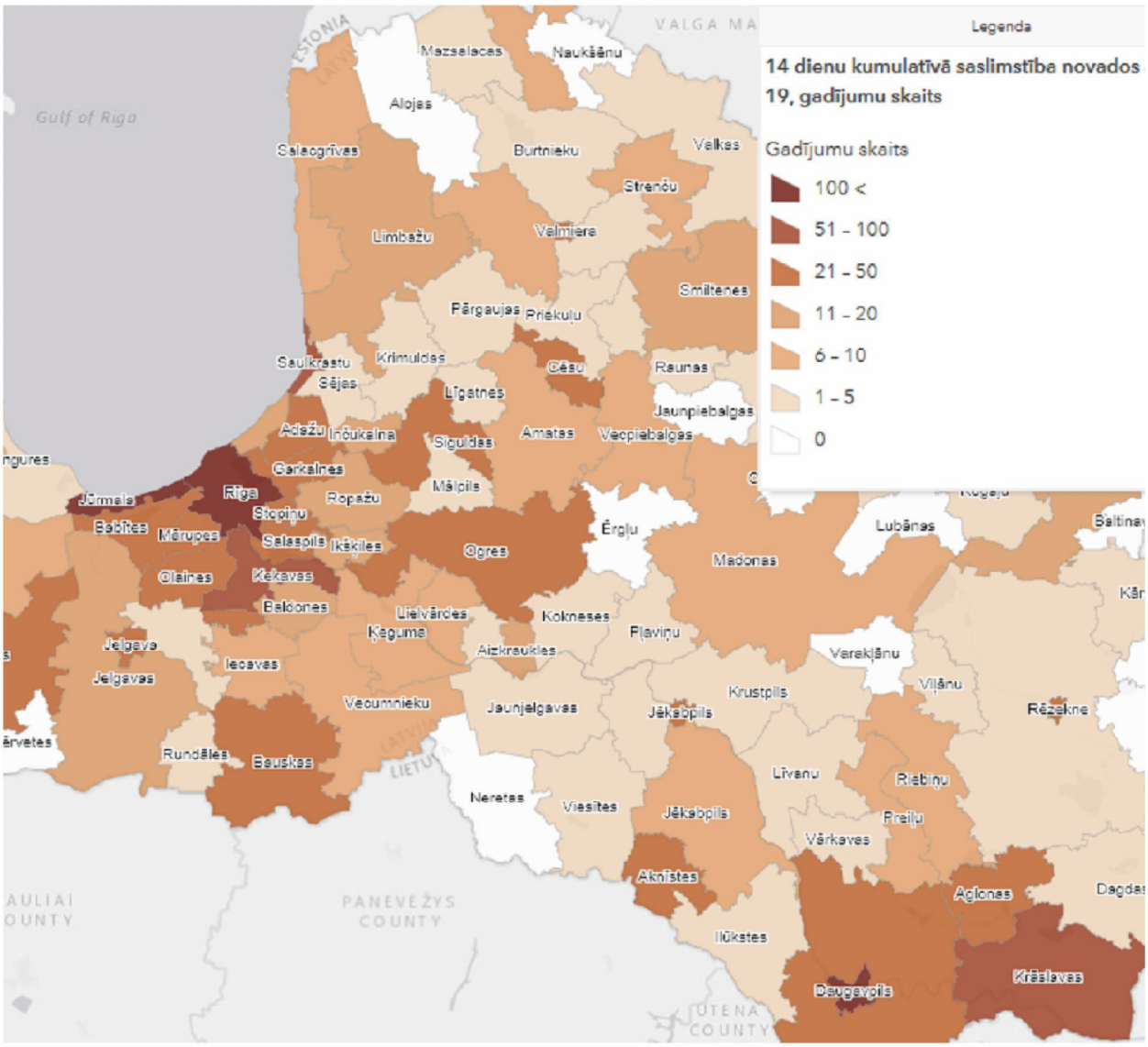

11/11/2020 kaart Zweden



44

Kommun eller stadsdel

(i fallande ordning enligt sjukdomsfall/10 000 inv.)

Värnamo

Aktuell vecka

Sjukdomsfall/10 000 invånare:	*52*
Sjukdomsfall:	*179*

Totalt

Sjukdomsfall /10 000 invånare:	*262*
Sjukdomsfall:	*904*

Sävsjö

Aktuell vecka

Sjukdomsfall/10 000 invånare:	*43*
Sjukdomsfall:	*50*

Totalt

Sjukdomsfall /10 000 invånare:	*128*
Sjukdomsfall:	*150*

Örebro

Aktuell vecka

Sjukdomsfall/10 000 invånare:	*43*
Sjukdomsfall:	*671*

Totalt

Sjukdomsfall /10 000 invånare:	*218*
Sjukdomsfall:	*3391*

Stockholm Östermalm

Aktuell vecka

Sjukdomsfall/10 000 invånare:	*41*
Sjukdomsfall:	*323*

Totalt

Sjukdomsfall /10 000 invånare:	*200*
Sjukdomsfall:	*1567*

Gnosjö

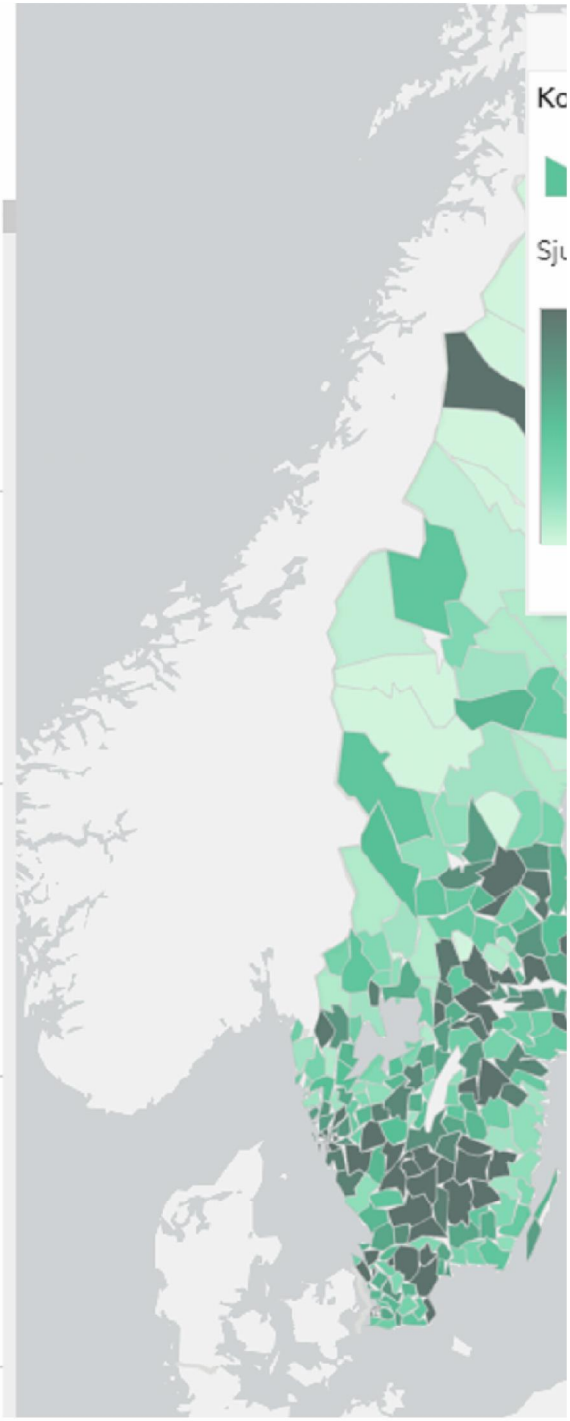

r aangehouden wordt, is de afgelopen maanden omhoog geschoven naar aanleiding van
eide op 15 september 2020 ongeveer 90/100k/14d. Bij een incidentie van > 50/100k/14d wordt beoordeeld
d.

40/100.000 per dag: zie indicator 3). Bij landen waar heel veel getest wordt (>200/100k/dag) moet
n in landen waar minder wordt getest.

indicator 2 (= < 40/100.000 testen per dag):
stbeleid of aantallen testen:

eze aantallen worden door het Cib gerapporteerd in de epidemiologische rapportages,
analyseerd in relatie tot de trend van de aantallen positieve testen uit een bepaald land,

erspreiding

n het Cib de diplomatieke posten geraadpleegd door VWS voor meer informatie over de situatie in
men als reactie op de stijging van de incidentie en de regels die gelden voor de bevolking.

Confirmed cases 100/100k/14dgn	Confirmed cases 150/100k/14dgn	Confirmed cases 200/100k/14dgn	tie<43/100k/d (<300/100k/7d) is apart in grijs in kolom I is aangegeven)	Indicator 2: aantal testen per 100.000/dag	Vind% berekend
				328	20.1
				147	31.9
				418	5.3

927	2.0
267	8.2
171	7.9
138	2.7
472	15.2
207	10.8
189	24.9
234	3.5
407	1.6
332	16.8
198	28.4
301	4.9
No data	
366	13.5
1765	4.6
522	5.5

354	3.0
312	22.0
166	40.6
313	16.9
142	29.2
242	26.5
287	12.4
254	16.8
335	26.6
397	8.5
273	14.2
335	26.0
57	24.2
170	1.7
160	20.7
No data	
No data	
No data	
No data	
No data	

				185	19.6
				No data	
				234	8.8
				No data	
				No data	
				No data	
				No data	
				No data	
				No data	
				No data	
				99	44.0
				359	7.7
				No data	
				No data	
				No data	
				No data	
				No data	
				No data	
				No data	
				No data	
				no data	

nillion people

ıan the number of actual cases; the main reason for that is limited

Our World in Data

Montenegro

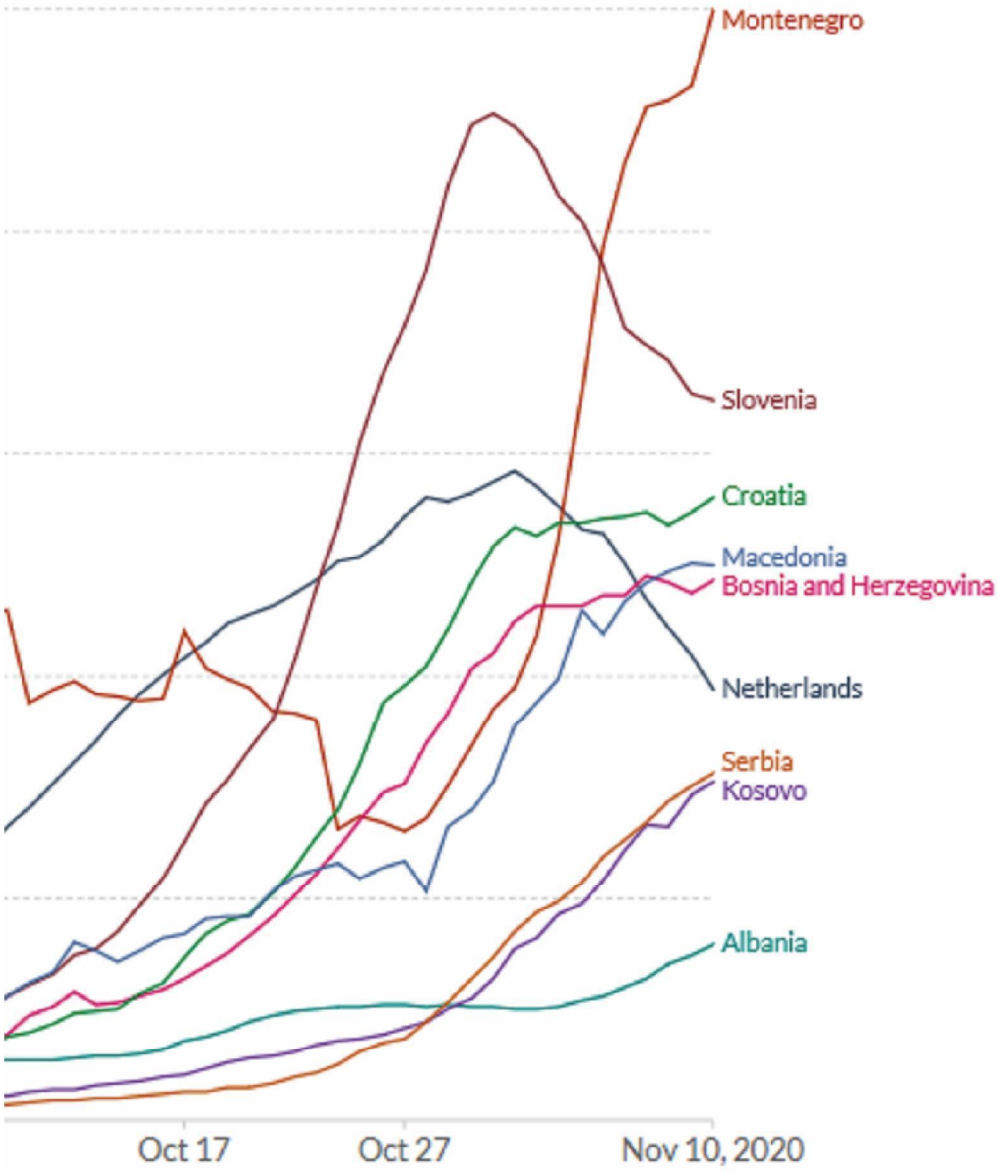

36 (London time)

CC BY

nillion people

ıan the number of actual cases; the main reason for that is limited

Our World in Data



ıan the number of actual cases; the main reason for that is limited

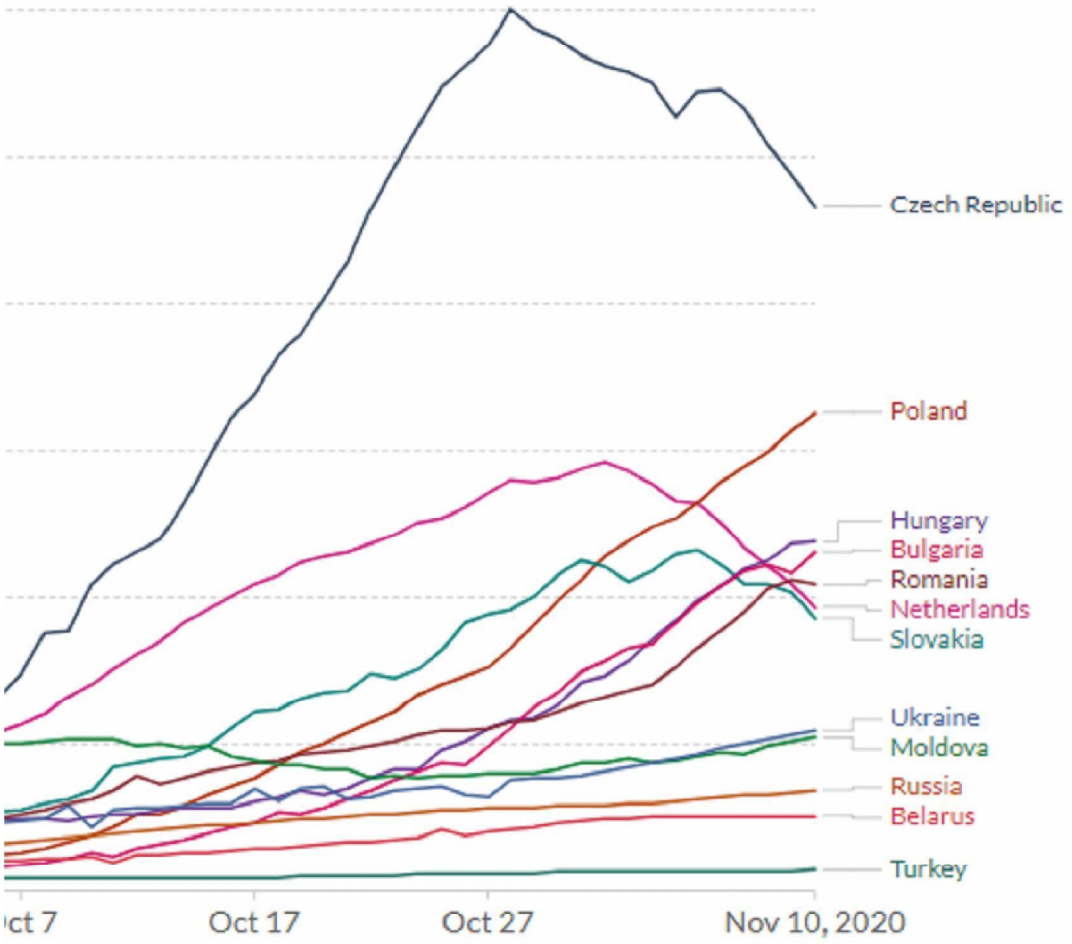

36 (London time)

CC BY

ıillion people

ın the number of actual cases; the main reason for that is limited

Our World in Data

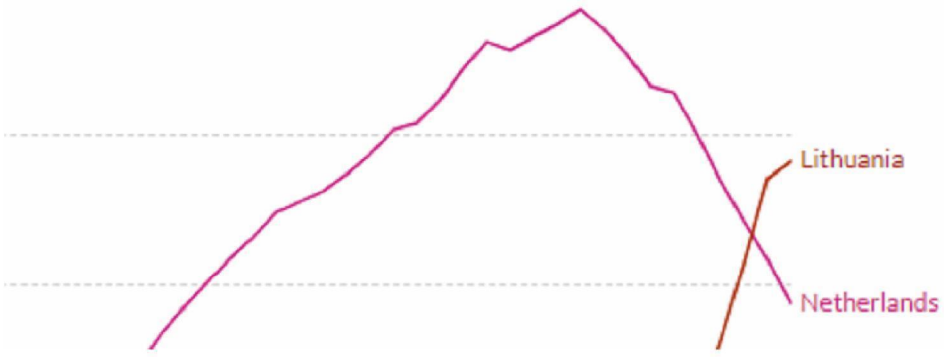

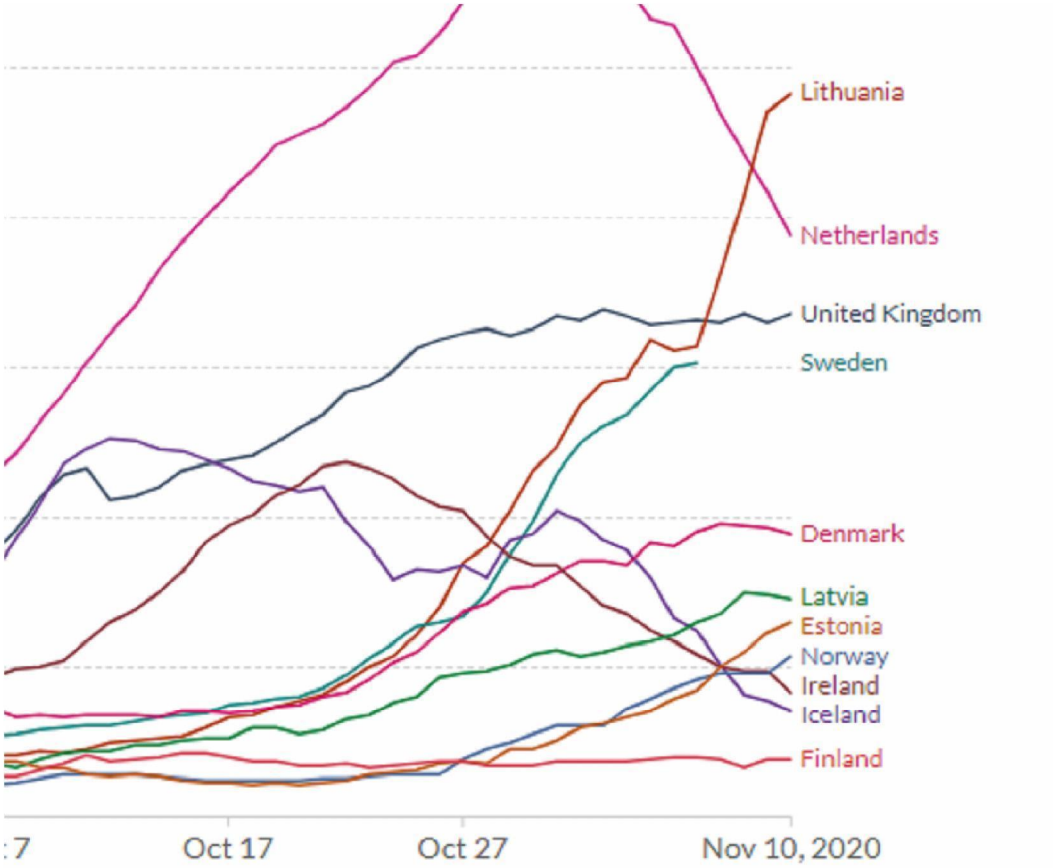

6 (London time)

CC BY

nillion people

ıan the number of actual cases; the main reason for that is limited

Our World in Data

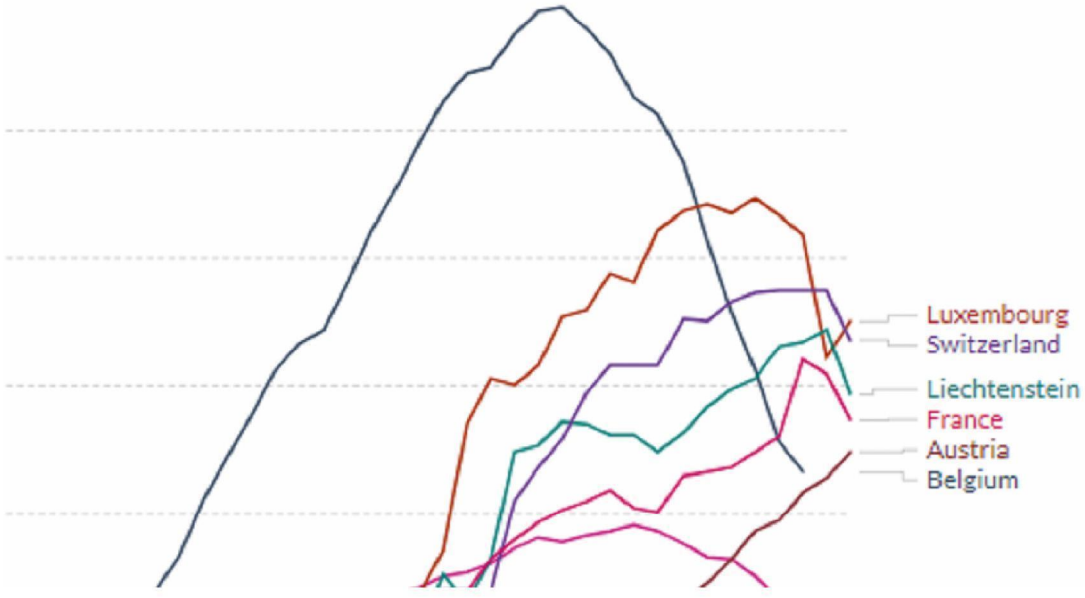

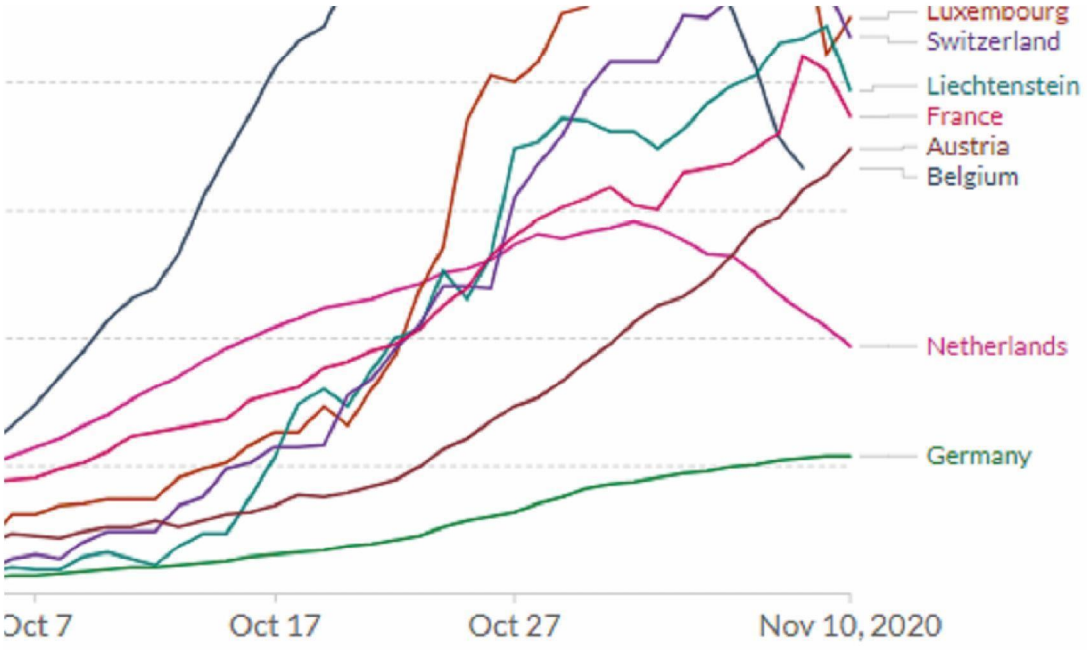

36 (London time)

CC BY

million people

han the number of actual cases; the main reason for that is limited

Our World in Data

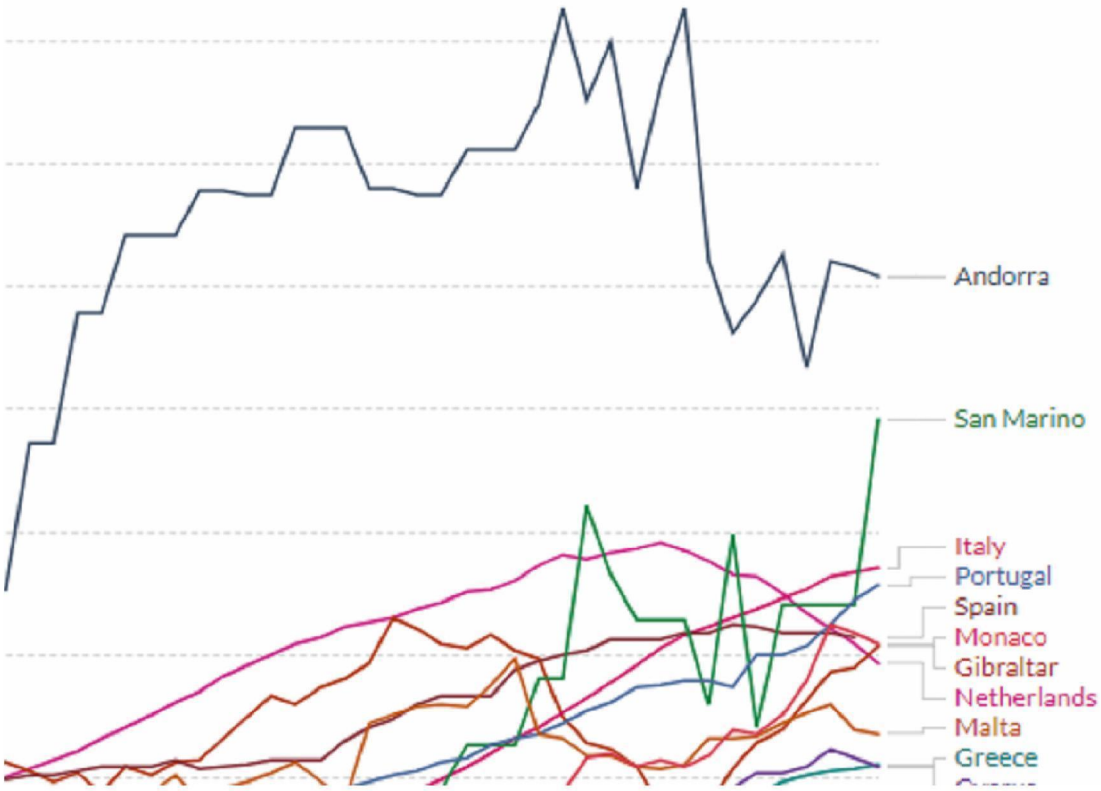

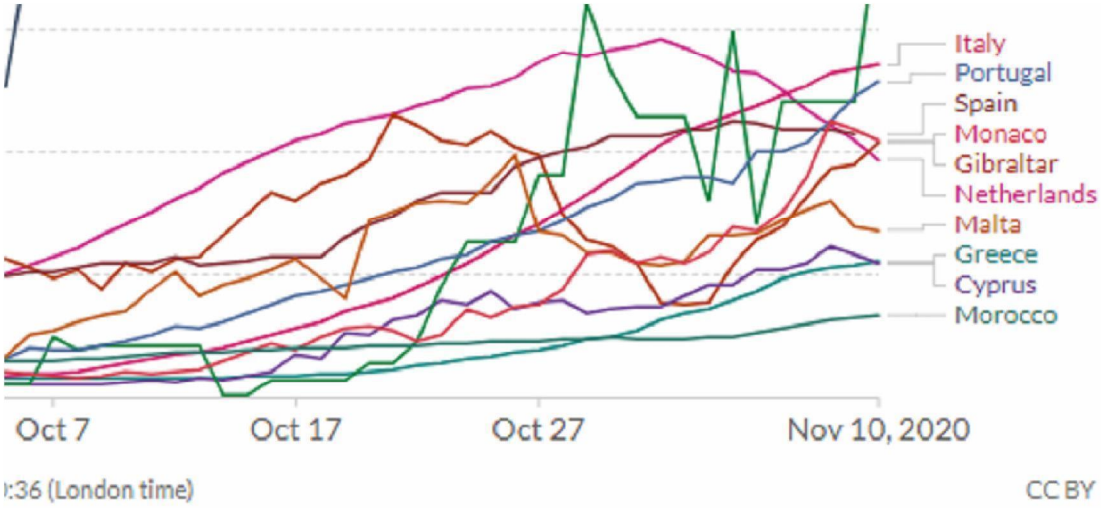
Italy
Portugal
Spain
Monaco
Gibraltar
Netherlands
Malta
Greece
Cyprus
Morocco
Oct 7
Oct 17
Oct 27
Nov 10, 2020
:36 (London time)
CC BY

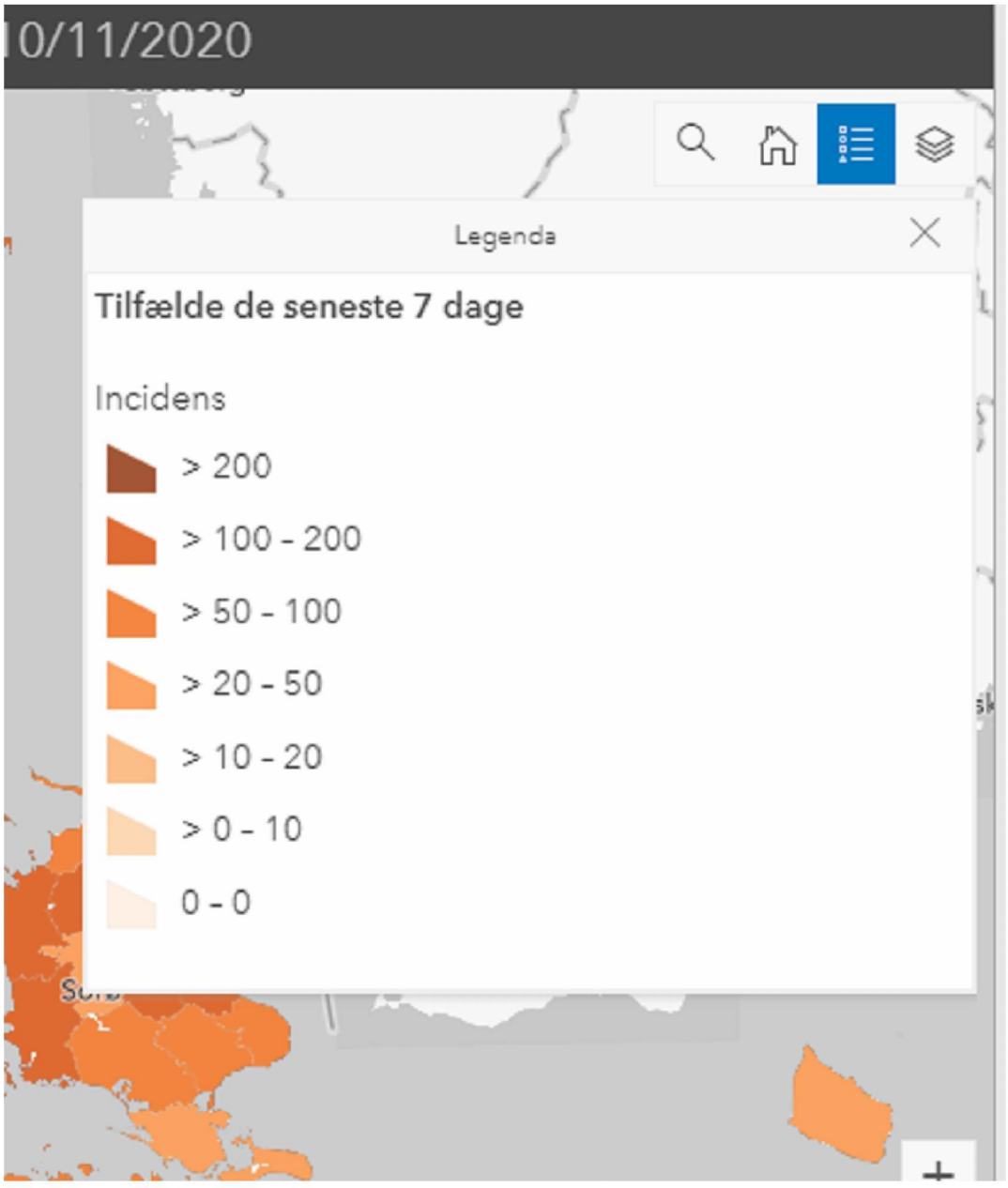
10/11/2020
Legenda
Tilfælde de seneste 7 dage
Incidens
> 200
> 100 - 200
> 50 - 100
> 20 - 50
> 10 - 20
> 0 - 10
0 - 0



laravi patsientide profiil | Haigestumine ajas | Haigestumine maakonnas

iiruse andmestik

ste testide oguarv	Eelnenud 24 h lisandunud haigusjuhud	Viimase 14 päeva haigestumus 100 tuhande elaniku kohta
5 935	132	144,47

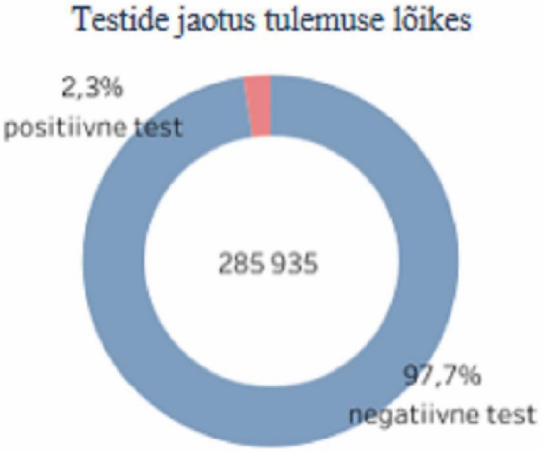

ti tulemus
ll)
gatiivne test
itiivne test



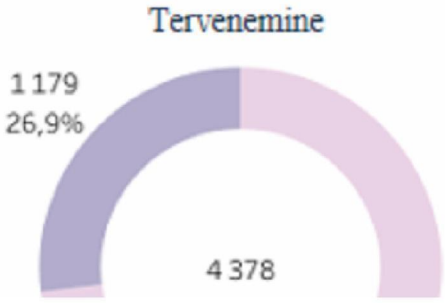



V



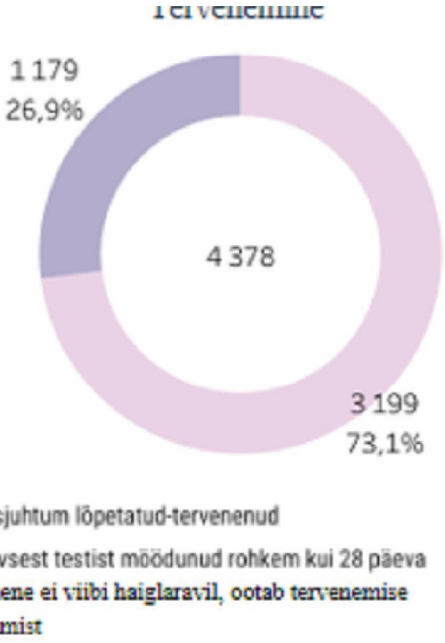

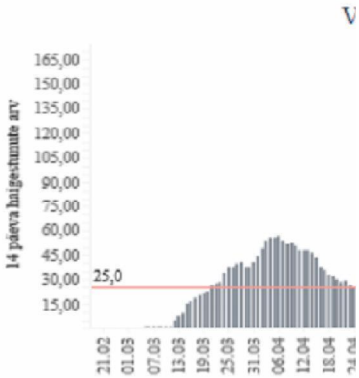

Andmed seisuga: 11.11.2020 7:00.00





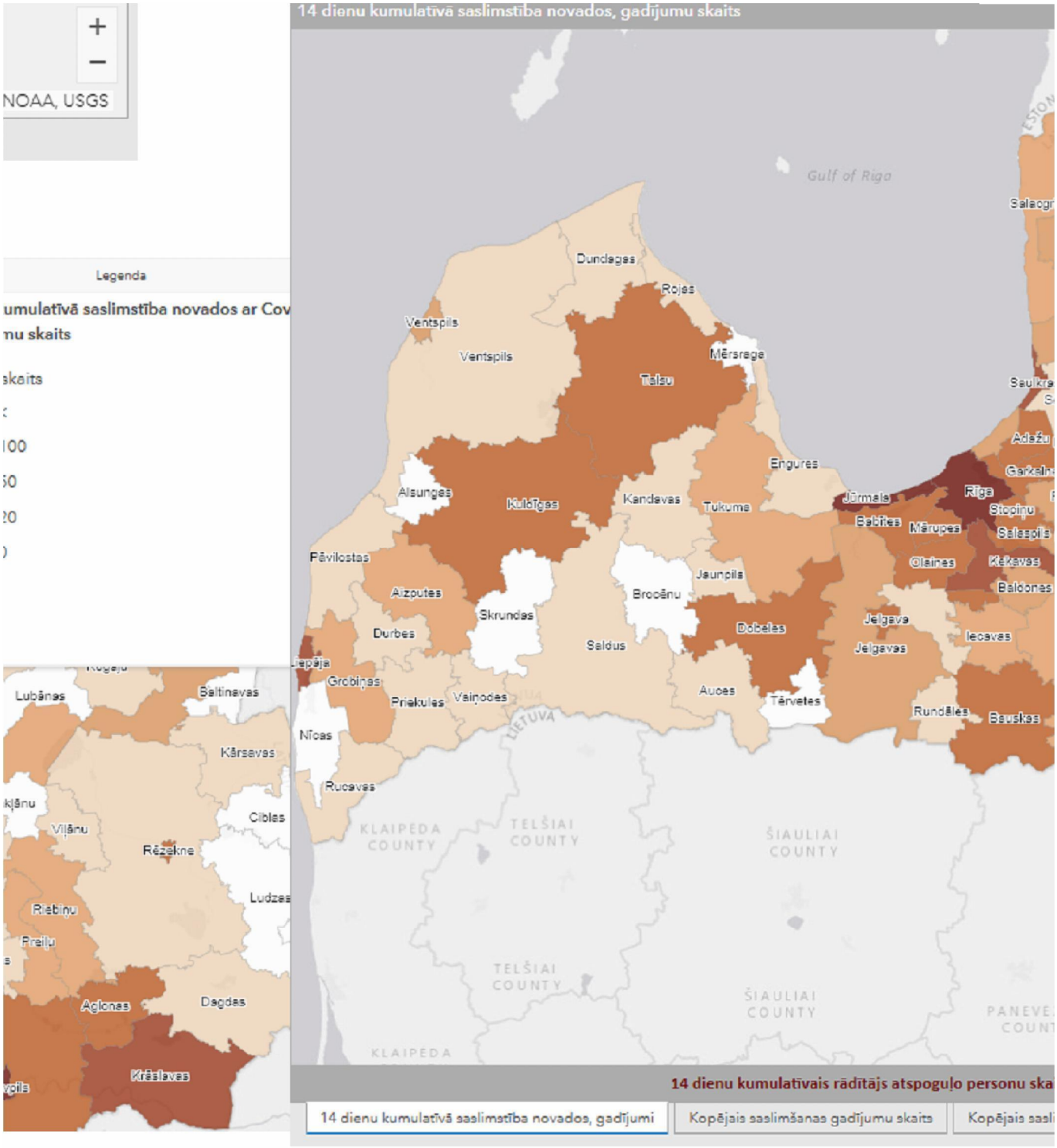
NOAA, USGS
Legenda
umulatīvā saslimstība novados ar Cov
nu skaits
skaits
100
50
20
14 dienu kumulatīvā saslimstība novados, gadījumu skaits
Gulf of Riga
Dundagas
Rojas
Ventspils
Ventspils
Mērsrage
Talsu
Engures
Alsungas
Kuldīgas
Kandavas
Tukuma
Jūrmala
Rīga
Babītes
Mārupes
Stopiņu
Salaspils
Olaines
Ķekavas
Baldones
Jaunpils
Brocēnu
Pāvilostas
Aizputes
Skrundas
Durbes
Saldus
Dobeles
Jelgava
Jelgavas
Iecavas
Auces
Tērvetes
Rundāles
Bauskas
Grobiņas
Priekules
Vaiņodes
Nīcas
Rucavas
Lubānas
Baltinavas
Kārsavas
Cibļas
Viļānu
Rēzekne
Ludzas
Riebiņu
Preiļu
Aglonas
Dagdas
Krāslavas
KLAIPEDA COUNTY
TELŠIAI COUNTY
ŠIAULIAI COUNTY
LIETUVA
14 dienu kumulatīvais rādītājs atspoguļo personu ska
14 dienu kumulatīvā saslimstība novados, gadījumi
Kopējais saslimšanas gadījumu skaits

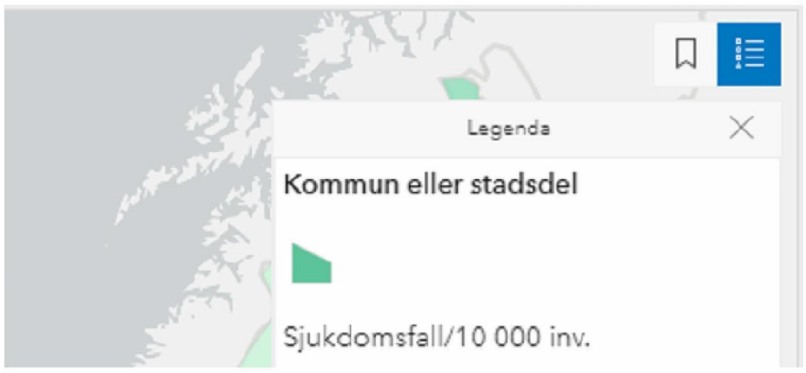
Legenda
Kommun eller stadsdel
Sjukdomsfall/10 000 inv.

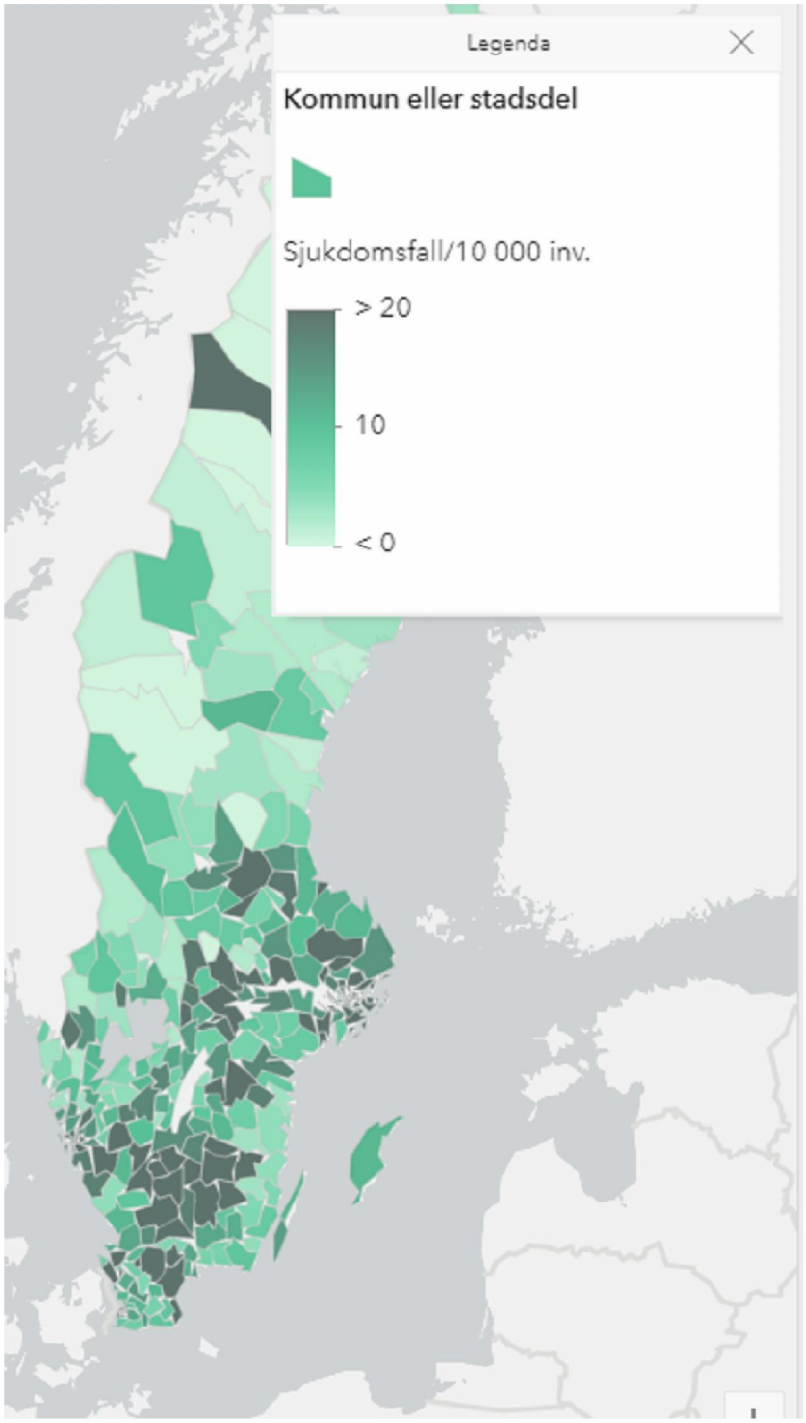
Legenda
Kommun eller stadsdel
Sjukdomsfall/10 000 inv.
> 20
10
< 0

Vind% OWID	Indicator 3: verdere analyse	Indicator 4: Signaleringsoverleg
21.7	Licht dalende trend	
30.3		
5		

2	Incidenties stijgen. Kopenhagen: 425,4, Århus: 318, Ålborg: 242, Odense:180,2, Esbjerg: 95,4, Vejle: 230,2. Bornholm: 81,2. Legenda is aangepast in kaartje Denemarken.	
6.6	Incidentie stijgt door.	
6.5	Incidenties verdubbeld, testincidentie met 40 verhoogd, vind% ook gestegen.	
2.4	Incidenties redelijk stabiel, testincidentie gedaald. Hoogste incidenties in Zuid Finland (omgeving Helsinki en Espoo: 95,4). De rest ligt lager.	
14.3		
10.3	Incidenties stijgen door.	
25		
4.3	Dalende trend, maar geen grote regionale verschillen.	
3.1	Dalende trend	
15.9		
27		
5	Incidenties stijgen. Vooral te wijten aan hogere incidentie in Riga. Bij doorgaande stijgingen volgende week herbeoordelen over status.	
8.6		
6.1		
1.2		

2.2	Incidenties met 47 gestegen en testincidentie met 80 gestegen. Vind% gelijk gebleven. Oslo, provincie Vestland (o.a. Bergen) en provincie Viken (omgeving Oslo) zijn verhoogd en zitten rond de 200	
20.3		
33.6		
11.5	**Azoren en Madeira:** ECDC cijfers komen vrijdag binnen. Afwachten hierop.	
29.8		
28.8		
14.6		
17.2	**Canarische eilanden:** Santa Cruz de Tenerife is gestegen naar 95. Las Palmas is nog laag met 35.	
31.7		
8.3		
9.2		
27.9		

19.8		
1.6		

18		
	Opvallende incidentie stijging tov vorige week	

10.5		

4.3		
21.3		
3.7		

no data		

CBY





ıblic

s

CBY



BY



burg
and

stein

burg
and
stein

ands

y

CC BY



rra

Marino

gal

ico
ltar
erlands

ce

gal

ico
ltar
erlands
ce
us
cco

CC BY



Viimase 14-päeva haigestumus 100 000 elaniku kohta



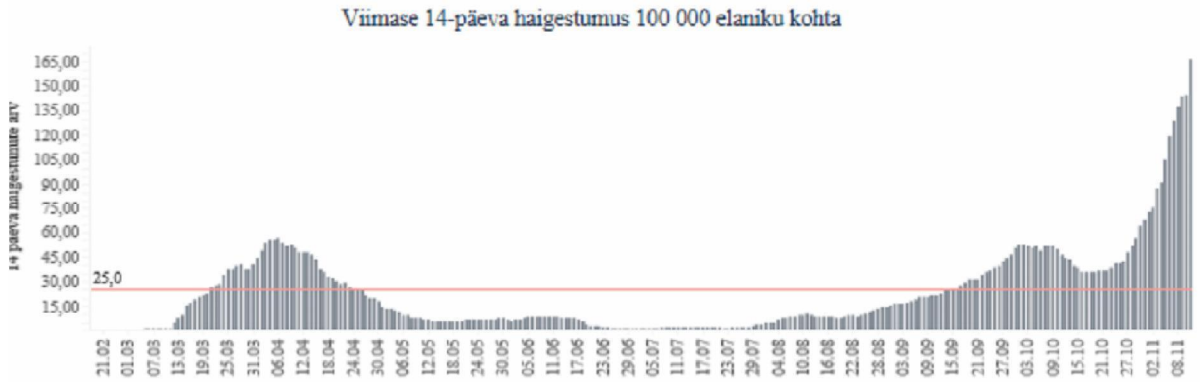
Viimase 14-päeva haigestumus 100 000 elaniku kohta
14 päeva haigestumus arv
165,00
150,00
135,00
120,00
105,00
90,00
75,00
60,00
45,00
30,00
15,00
25,0
21.02
01.03
07.03
13.03
19.03
25.03
31.03
06.04
12.04
18.04
24.04
30.04
06.05
12.05
18.05
24.05
30.05
05.06
11.06
17.06
23.06
29.06
05.07
11.07
17.07
23.07
29.07
04.08
10.08
16.08
22.08
28.08
03.09
09.09
15.09
21.09
27.09
03.10
09.10
15.10
21.10
27.10
02.11
08.11

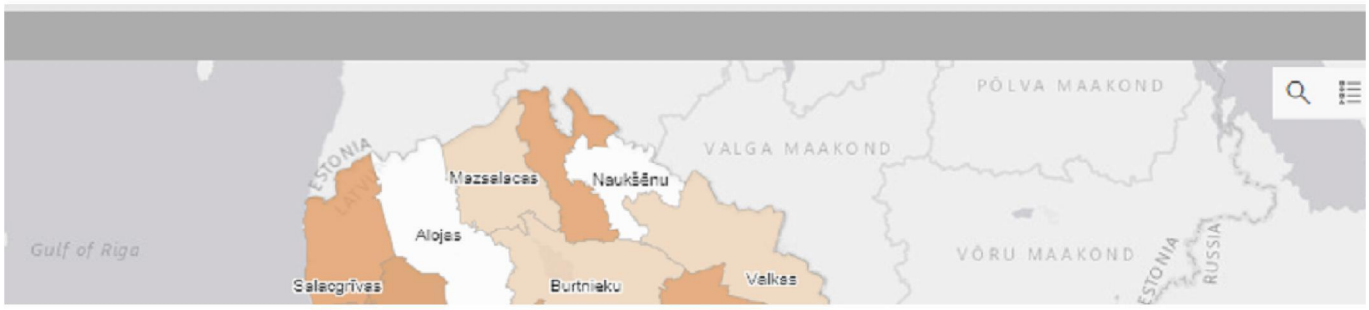
PÕLVA MAAKOND
VALGA MAAKOND
VÕRU MAAKOND
Mazsalacas
Naukšēni
Alojas
Salacgrīva
Burtnieku
Valkas
Gulf of Riga
ESTONIA
LATVIA
RUSSIA

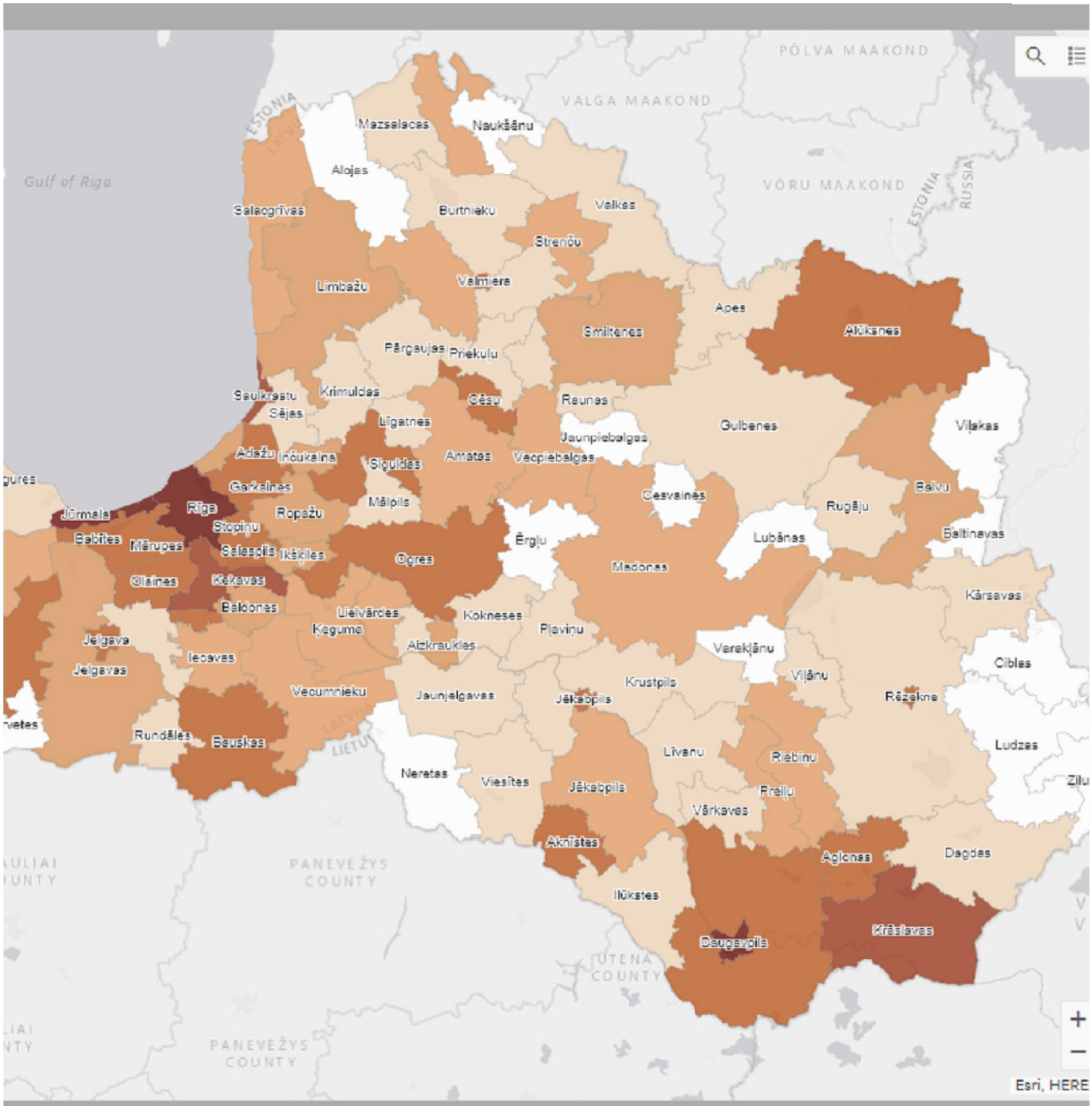

tīvais rādītājs atspoguļo personu skaitu, kurām pēdējās 14 dienās konstatēta Covid-19 infekcija

šanas gadījumu skaits | Kopējais saslimšanas gadījumu skaits, uz 100 tk.

Indicator 5: import gevallen/7 dgn	Indicator 6: info vanuit diplomatieke posten	Conclusie Advies niet-/deels-/verhoogd risico
96		Verhoogd risico
		Verhoogd risico
		Verhoogd risico

		Niet verhoogd m.u.v. Oost Seeland incl. Kopenhagen en omgeving Århus
124		Verhoogd risico
		Niet verhoogd
	Input vragen over Helsinki	Niet verhoogd
45		Verhoogd risico
15		Verhoogd risico
5		Verhoogd risico
		Verhoogd risico
		Verhoogd risico
40		Verhoogd risico
		Verhoogd risico
		Niet verhoogd m.u.v. Riga
		Verhoogd risico
		Verhoogd risico
		Verhoogd risico
		Verhoogd risico

		Niet verhoogd m.u.v. Oslo, provincie Viken en provincie Vestland (o.a. Bergen)
9		Verhoogd risico
24		Verhoogd risico
22		Verhoogd risico m.u.v. de Azoren
		Verhoogd risico
		Verhoogd risico
		Verhoogd risico
13		Verhoogd risico m.u.v. de Canarische eilanden
4		Verhoogd risico
13		Verhoogd risico
21		Verhoogd risico
		Verhoogd risico

33		
79		

		Verhoogd risico

		Veilig
		Veilig
		Veilig
		Veilig
		Veilig
		Veilig
		Onveilig
		Onveilig
		Onveilig
		Onveilig
		Onveilig




27.10
02.11
08.11

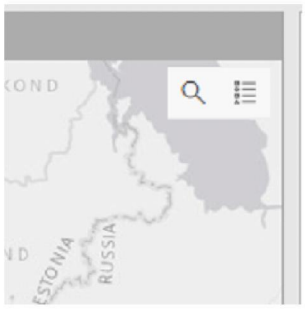
ESTONIA
RUSSIA

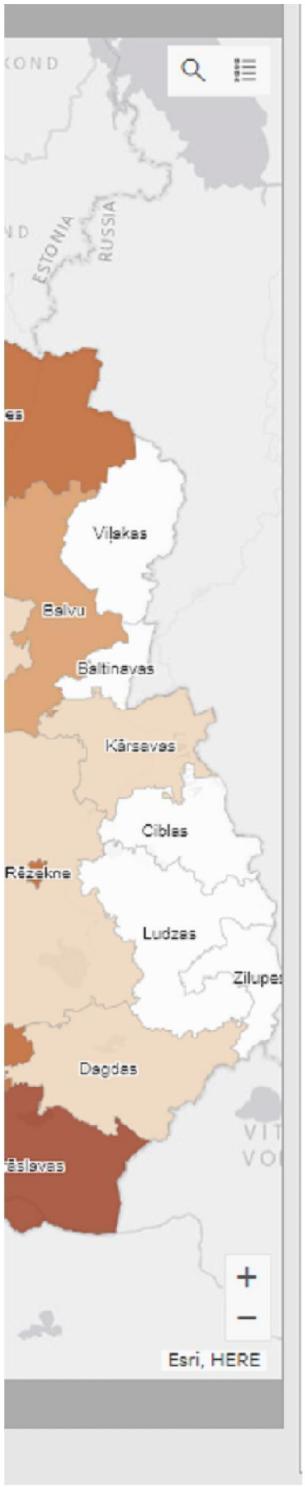
ESTONIA
RUSSIA
Viļakas
Balvu
Baltinavas
Kārsavas
Ciblas
Rēzekne
Ludzas
Dagdas
Esri, HERE

Opmerkingen















Populatiegrootte: 106.766 inwoners

GERAADPLEEGDE BRONNEN
=location&pickerSort=asc
are-performed-each-day
https://www.ecdc.europa.eu/en/covid-19/country-overviews
Epidemiologische rapportages en OSIRIS
Diplomatieke posten
https://www.ecdc.europa.eu/en/covid-19/country-overviews
https://datastudio.google.com/embed/reporting/c14a5cfc-cab7-4812-848c-0369173148ab/page/giyUB
https://covid19.ucy.ac.cy/

https://www.sst.dk/en/English/Corona-eng/COVID-19-updates-Statistics-and-charts
Dashboard Duitsland: https://corona.rki.de/
https://www.terviseamet.ee/et/koroonaviirus/koroonakaart

https://experience.arcgis.com/experience/d40b2aaf08be4b9c8ec38de30b714f26

https://www.santepubliquefrance.fr/dossiers/coronavirus-covid-19/coronavirus-chiffres-cles-et-evolution-de-la-covid-19-en-france-et-dans-le-monde#block-266156
https://eody.gov.gr/epidimiologika-statistika-dedomena/ektheseis-covid-19/

https://koronavirus.gov.hu/

https://www.hpsc.ie/a-z/respiratory/coronavirus/novelcoronavirus/surveillance/covid-1914-dayepidemiologyreports/COVID-19_14_day_epidemiology_report_Website_20200923.pdf
https://www.covid.is/sub-categories/areas-with-risk-of-infection
https://www.epicentro.iss.it/en/coronavirus/sars-cov-2-dashboard
https://www.koronavirus.hr/en
https://spkc.maps.arcgis.com/apps/opsdashboard/index.html#/4469c1fb01ed43cea6f20743ee7d5939
https://registrucentras.maps.arcgis.com/apps/opsdashboard/index.html#/becd01f2fade4149ba7a9e5baaddcd8d
https://gouvernement.lu/en/dossiers.gouv_msan%2Ben%2Bdossiers%2B2020%2Bcorona-virus.html
https://deputyprimeminister.gov.mt/en/health-promotion/covid-19/Pages/covid-19-infographics.aspx

https://www.fhi.no/en/publ/2020/weekly-reports-for-coronavirus-og-covid-19/	https://www.fhi.no/en/id/infectious-disea
https://corona-ampel.gv.at/corona-kommission/bewertungskriterien/	https://orf.at/corona/stories/daten/
https://covid19.min-saude.pt/relatorio-de-situacao/	
https://covid-19.sledilnik.org/en/stats	
https://cnecovid.isciii.es/covid19/	
https://koronavirus.mzcr.cz/en/covid-19-risk-score-for-czech-districts/	https://experience.arcgis.com/experience
https://coronavirus.data.gov.uk/cases	
https://www.government.se/government-policy/the-governments-work-in-response-to-the-virus-responsible-for-covid-19/	https://experience.arcgis.com/experience
https://www.bag.admin.ch/bag/en/home/krankheiten/ausbrueche-epidemien-pandemien/aktuelle-ausbrueche-epidemien/novel-cov/situation-schweiz-und-international.html#-640157857	
https://covid19.saglik.gov.tr/	
https://dosyamerkez.saglik.gov.tr/Eklenti/38284,covid-19-weekly-situation-report---31-weekpdf.pdf?0&_tag1=794124B94E119EE6BC4BBE6E7CC29E41373E0097	

ses/coronavirus/daily-reports/daily-reports-COVID19/#by-county

/19fc7e3f61ec4e86af178fe2275029c5

/a6d20c1544f34d33b60026f45b786230

Dataverzameling voor beoordeling veilige landen in Europa

Indicator 1: Aantal vastgestelde SARS-CoV-2-besmettingen/100,000 inwoners/14 dagen. De bovengrens die hie veranderingen in de epidemie in Nederland van dagen. De incidentie in Nederland en gemiddeld in de EU was b of waarschuwingen nodig zijn. Regionaal wordt nu net als in Nederland 100/100k/14dagen als grens gehanteer
Indicator 2: Worden er voldoende testen uitgevoerd? Uitgangspunt: grens van minimaal 40/100.000 per dag (< rekening gehouden worden met een mogelijk hogere incidentie doordat meer gevallen worden vastgesteld da
Indicator 3: Indien niet wordt voldaan aan indicator 1 (= bij 20-50 positieve testen/2 weken/100.000) en/of aan Analyseren trend (uitbraken? Regionaal of landelijk? Risico's voor reiziger?) en controleren veranderingen in te
Sterke stijging aantal gevallen bij onveranderd testbeleid: negatief advies;
Onduidelijke trend of lichte stijging en/of veranderingen testbeleid: positief advies met heranalyse na 1 week;
Continue stijging gevallen, niet verklaarbaar door veranderingen in testbeleid: negatief advies.
Indicator 4: Aantal meldingen van COVID-19 gevallen met een recente reisgeschiedenis naar een onveilig land. D waarvan de gegevens uit OSIRIS worden verkregen. Omdat dit geen incidenties betreft worden de aantallen ge de populatiegrootte van het land en de bovengenoemde incidentiecijfers.
Indicator 5: Advies vanuit het Signaleringsoverleg over signalen van uitbraken en sterk toegenomen regionale v
Indicator 6: Bij een stijgende trend in de incidentie of onvoldoende inzichtelijke situaties worden op verzoek va dat land, de teststrategie, de regionale verdeling van de incidentie, de maatregelen die in het land worden geno

EU/EEA landen & UK	Indicator 0.1: confirmed cases per miljoen inwoners/dag	**Indi-cator 1 vorige week**	**Indicator 1: confirmed cases per 100.000 inw./14 dgn**	**Confirmed cases <50/100k/14 dgn**
Belgie	412.18	922.3	**577.1**	
Bulgarije	468.64	657.1	**656.1**	
Cyprus	193.6	311.0	**271.0**	

Denemarken	183.47	254.3	**256.9**
Duitsland	219.18	305.8	**306.9**
Estland	172.09	188.6	**240.9**
Finland	39.5	53.1	**55.3**
Frankrijk	402.16	1001.6	**563.0**
Griekenland	249.67	313.2	**349.5**
Hongarije	498.96	659.9	**698.5**
Ierland	78.03	115.1	**109.2**
IJsland (EEA/EFTA)	43.54	92.0	**61.0**
Italië	580.08	779.5	**812.1**
Kroatië	582.63	787.1	**815.7**

Letland	185.48	207.4	**259.7**	
Liechtenstein (EEA/EFTA)	644.29	1148.5	**902.0**	
Litouwen	532.95	689.7	**746.1**	
Luxemburg	922.22	1148.0	**1291.1**	
Malta	289.25	403.1	**405.0**	
Noorwegen (EEA/EFTA)	111.62	147.1	**156.3**	
Oostenrijk	786.52	962.3	**1101.1**	
Polen	625.27	944.6	**875.4**	
Portugal	591.96	741.3	**828.7**	
Roemenië	432.34	580.7	**605.3**	
Slovenië	681.6	898.0	**954.2**	
Slowakije	293.16	497.0	**410.4**	

Spanje	353.35	595.6	**494.7**
Tsjechië	595.6	1249.3	**833.8**
Verenigd Koninkrijk (UK)	373.14	471.1	**522.4**
Zweden	418.94	541.5	**586.5**
Zwitserland (EFTA)	669.5	1217.4	**937.3**
Marokko	140.25	192.9	**196.4**
Turkije	35.17	40.9	**49.2**
Servie	489.5	464.5	**685.3**
Bosnie Hecegovina	403.65	682.9	**565.1**
Noord-Macedonie	504.74	702.1	**706.6**
Montenegro	947.36	1330.1	**1326.3**
Kosovo	370.53	454.2	**518.7**
Albanie	183.72	235.6	**257.2**
Nederland	316.06	507.3	**442.5**
Andorra	881.94	1467.7	**1234.7**
Belarus	123.76	147.5	**173.3**
Faeroe Islands	2.92	8.2	**4.1**
Gibraltar	432.5	498.7	**605.5**
Guernsey	6.39	29.8	**8.9**
Isle of Man	10.08	7.1	**14.1**
Jersey	130.03	162.3	**182.0**
Monaco	225.69	586.1	**316.0**
Moldavie	253.77	302.7	**355.3**
Oekraine	250.45	311.4	**350.6**
Rusland	171.19	196.6	**239.7**
San Marino	740.85	707.2	**1037.2**
Vaticaanstad	0	0.0	**0.0**

Aruba	82.96	157.4	**116.1**	
Bonaire St. Eustatius & Saba	16.34	7.6	**22.9**	
Curacao	236.79	159.7	**331.5**	
Sint Maarten	143.25	228.5	**200.6**	
Sint Eustachius	*16.34*	7.6	**22.9**	
Saba	*16.34*	7.6	**22.9**	
Canada	126.64	106.2	**177.3**	
Australië	0.46	0.6	**0.6**	
Nieuw Zeeland	0.53	1.1	**0.7**	
Japan	11.68	7.6	**16.4**	
Zuid Korea	3.75	3.0	**5.3**	
China	0.09	0.0	**0.1**	
Thailand	0.07	0.1	**0.1**	
Uruguay	22.37	16.9	**31.3**	
Rwanda	2.75	1.3	**3.9**	
Tunesië	114.03	160.9	**159.6**	
Georgië	785.77	524.0	**1100.1**	
Singapore	1.47	1.6	**2.1**	
USA	472.56	354.5	**661.6**	

18/11/2020 confirmed cases Balkan:

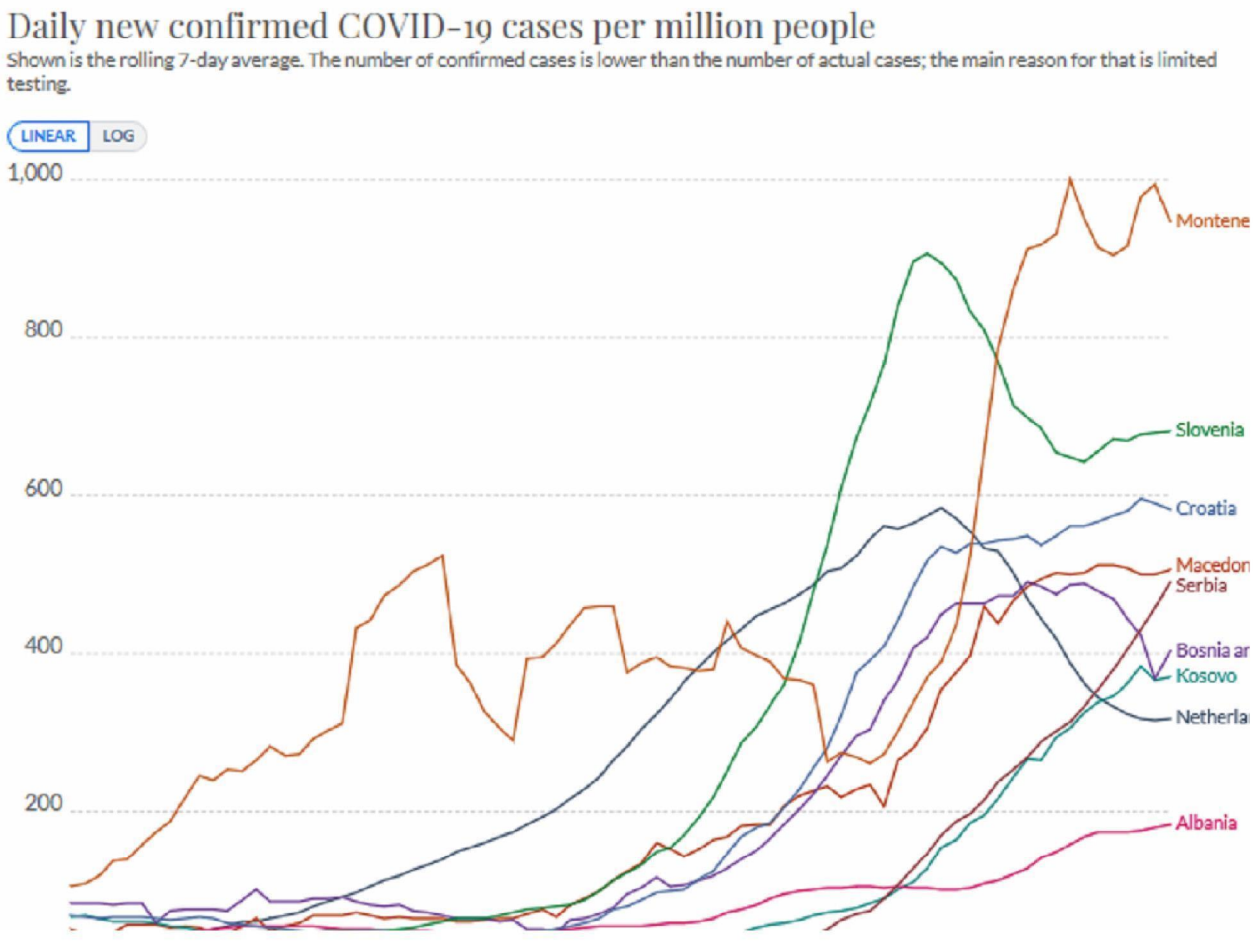

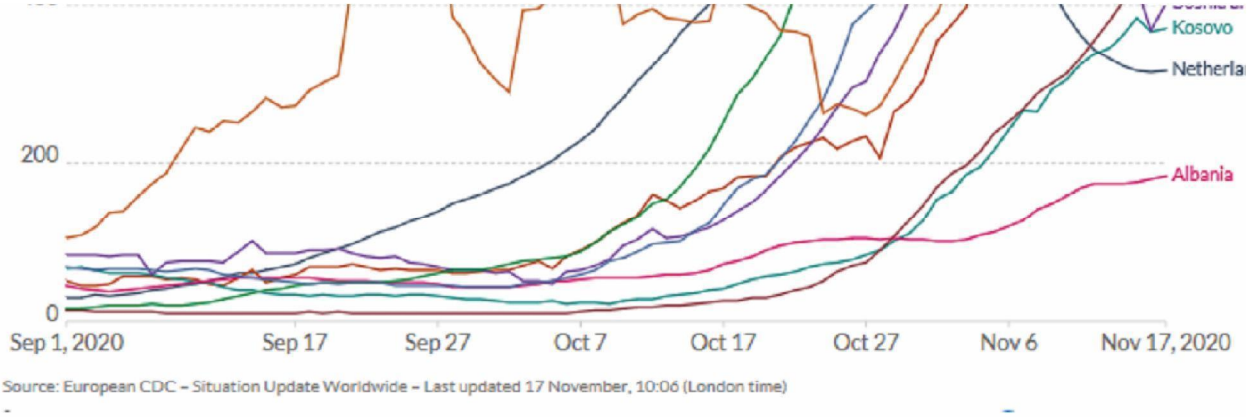

Source: European CDC – Situation Update Worldwide – Last updated 17 November, 10:06 (London time)

18/11/2020 confirmed cases Oost Europa:

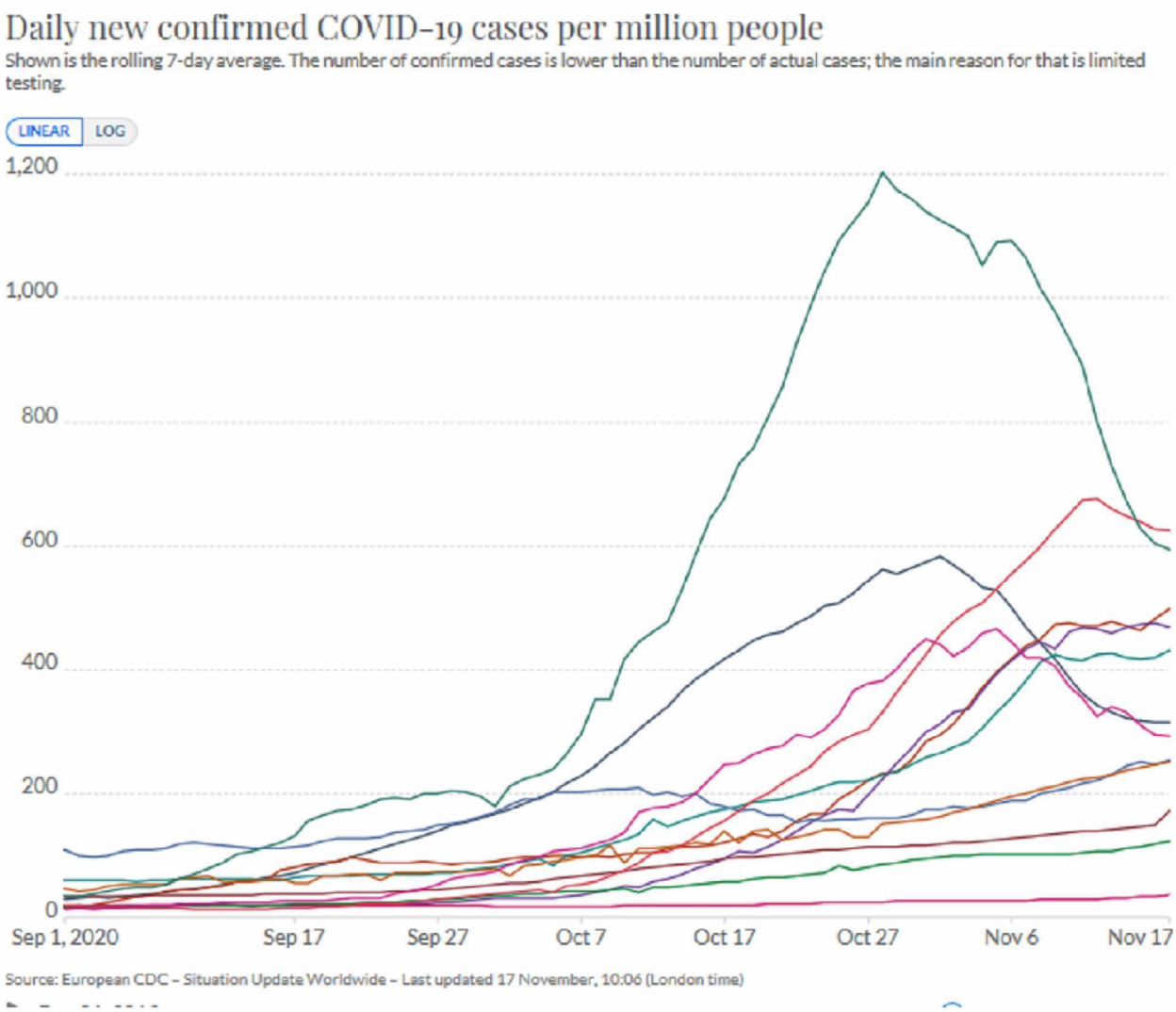

Source: European CDC – Situation Update Worldwide – Last updated 17 November, 10:06 (London time)

18/11/2020 confirmed cases Noord Europa:



Daily new confirmed COVID-19 cases per million people

Shown is the rolling 7-day average. The number of confirmed cases is lower than the number of actual cases; the main reason for that is limited testing.

LINEAR | LOG

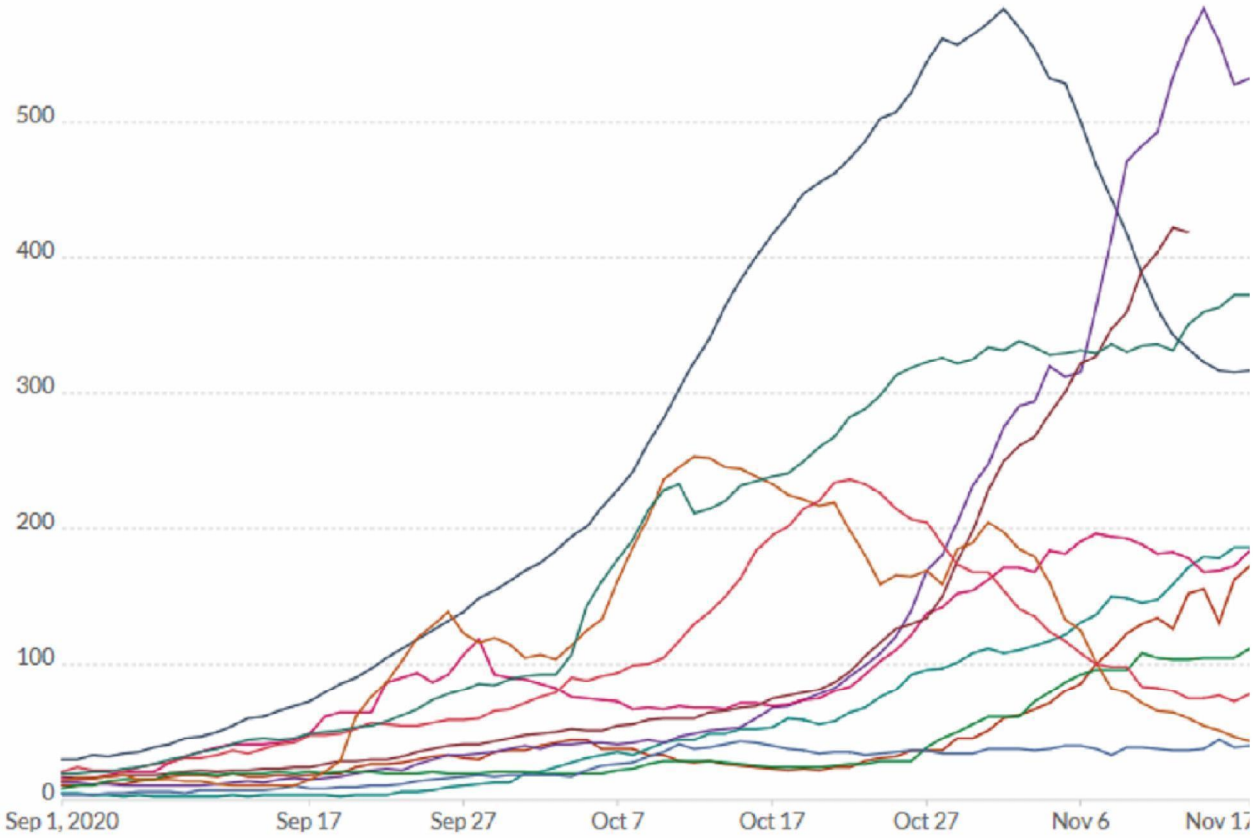

Source: European CDC – Situation Update Worldwide – Last updated 17 November, 10:06 (London time)

18/11/2020 confirmed cases West Europa:

Daily new confirmed COVID-19 cases per million people

Shown is the rolling 7-day average. The number of confirmed cases is lower than the number of actual cases; the main reason for that is limited testing.

LINEAR | LOG



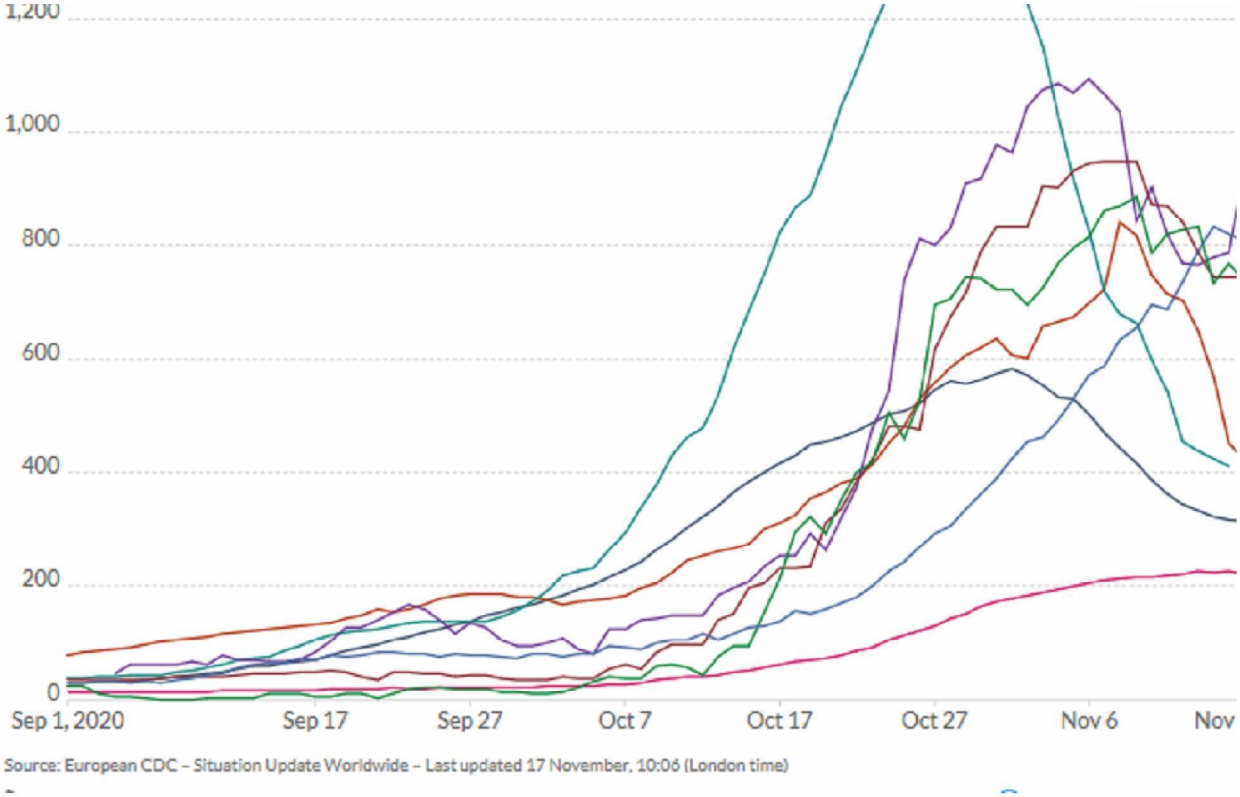

Source: European CDC – Situation Update Worldwide – Last updated 17 November, 10:06 (London time)

18/11/2020 confirmed cases Zuid Europa:

Daily new confirmed COVID-19 cases per million people

Shown is the rolling 7-day average. The number of confirmed cases is lower than the number of actual cases; the main reason for that is limited testing.

LINEAR | LOG

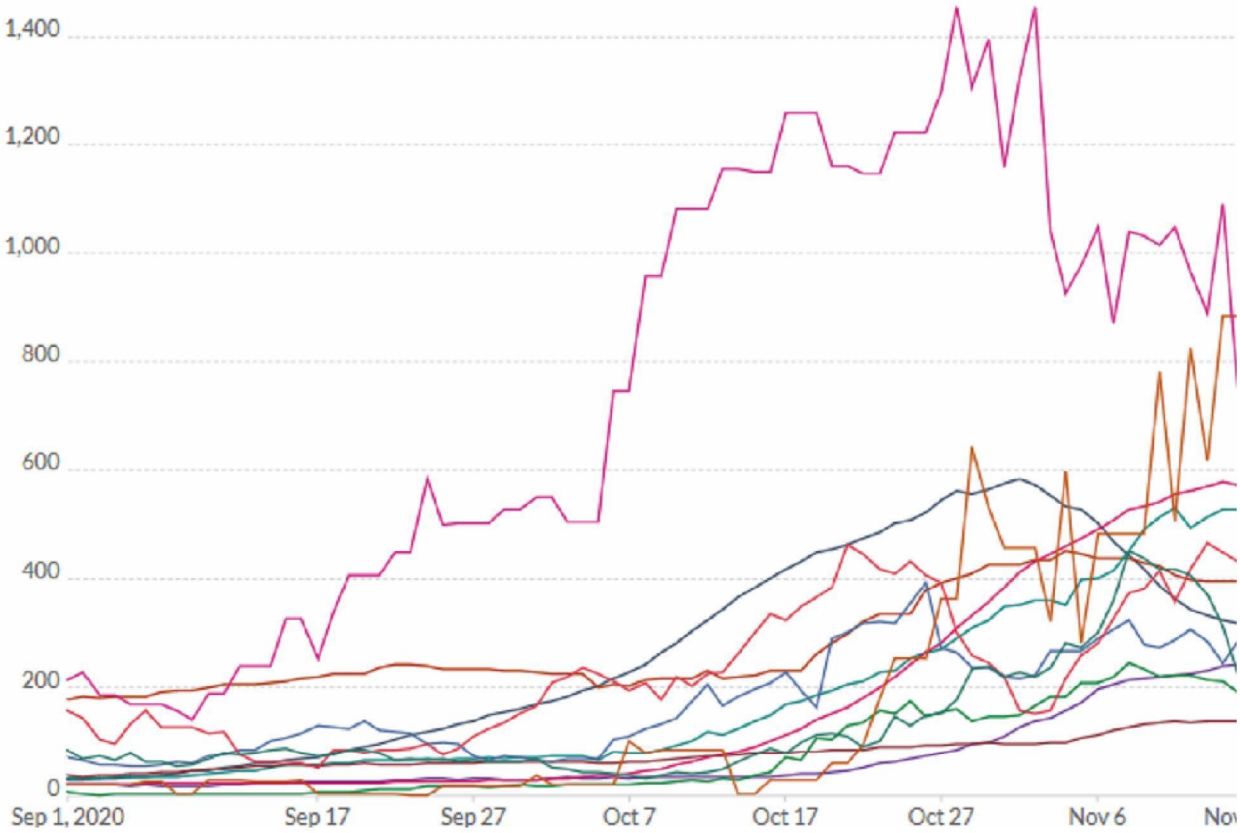

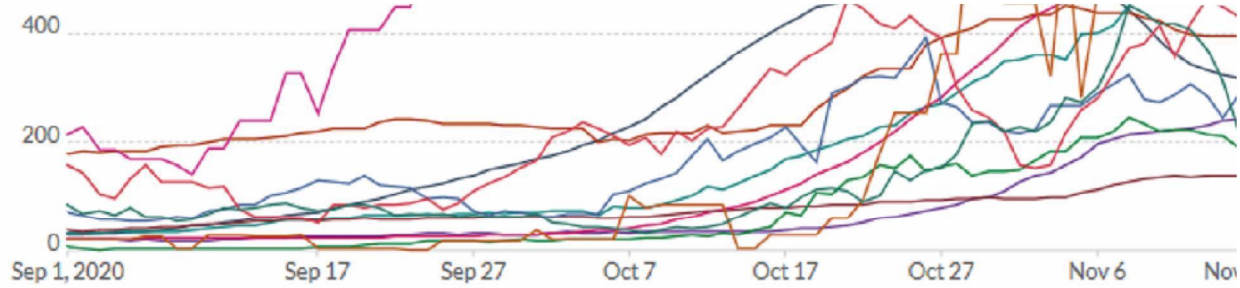

Source: European CDC – Situation Update Worldwide – Last updated 17 November, 10:06 (London time)

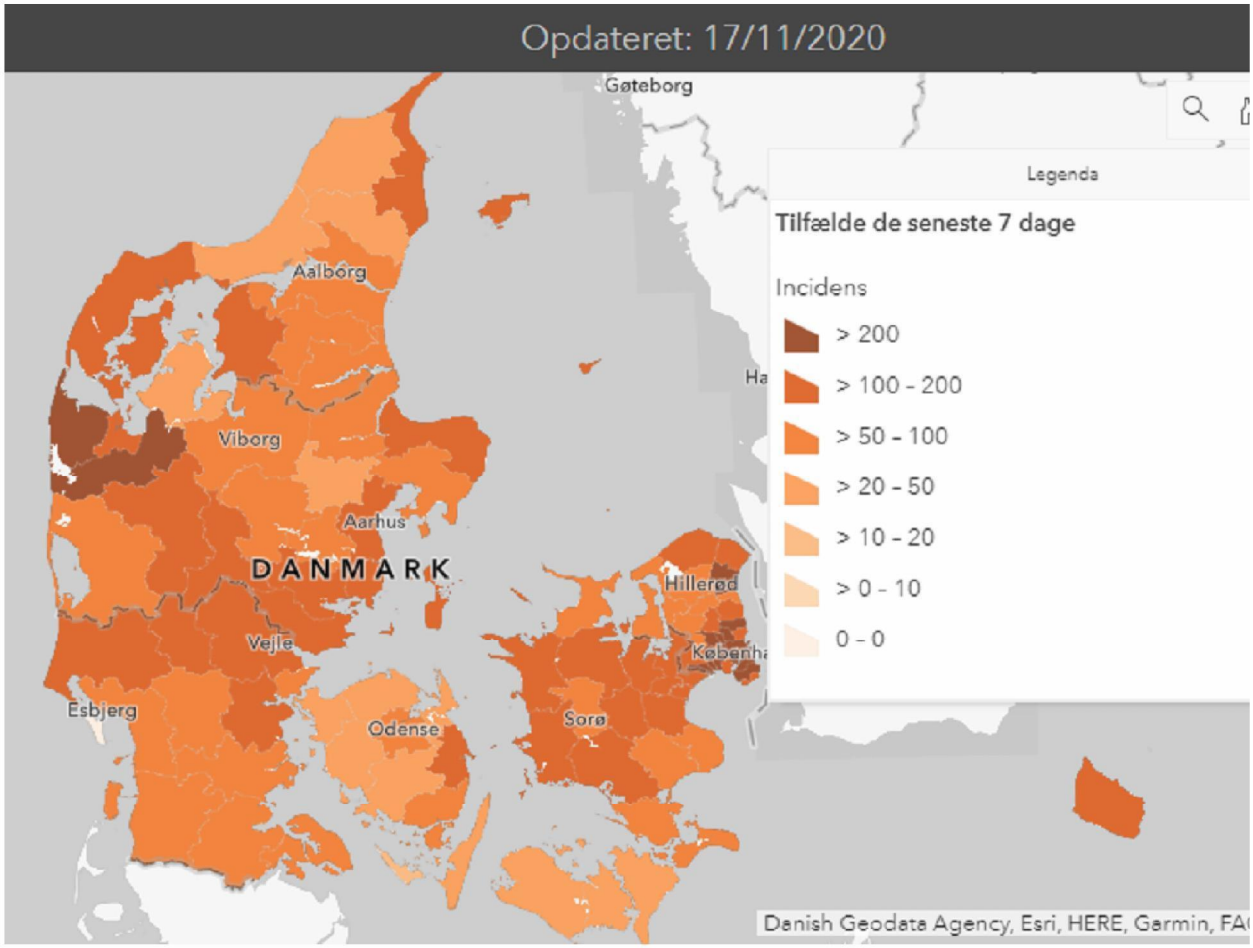

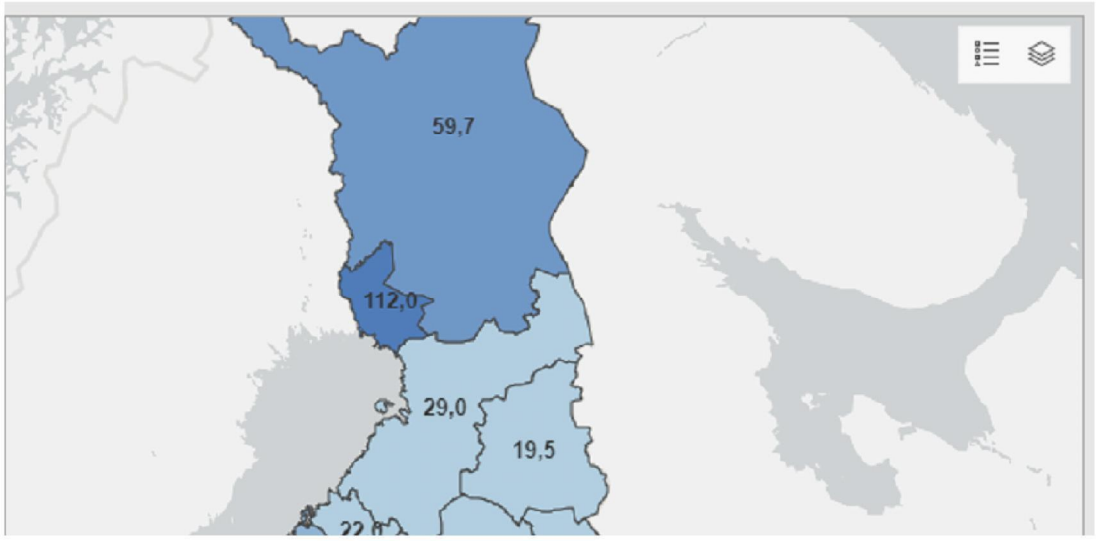

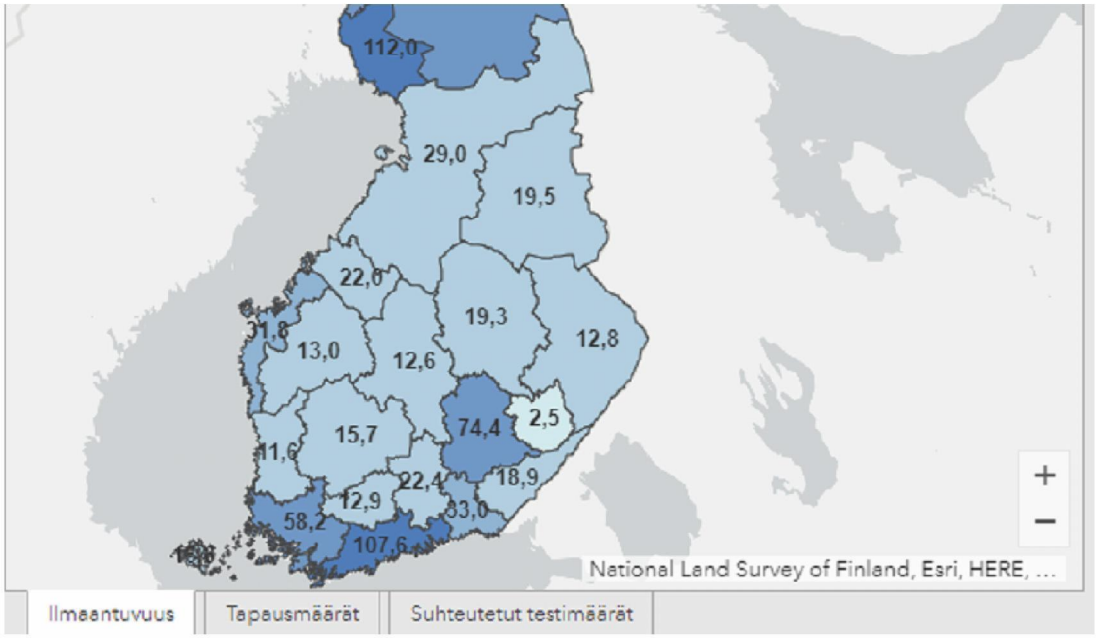
112,0
29,0
19,5
22,6
31,6
13,0
12,6
19,3
12,8
15,7
74,4
2,5
11,6
22,4
18,9
12,9
33,0
58,2
107,6
National Land Survey of Finland, Esri, HERE, ...
Ilmaantuvuus
Tapausmäärät
Suhteutetut testimäärät

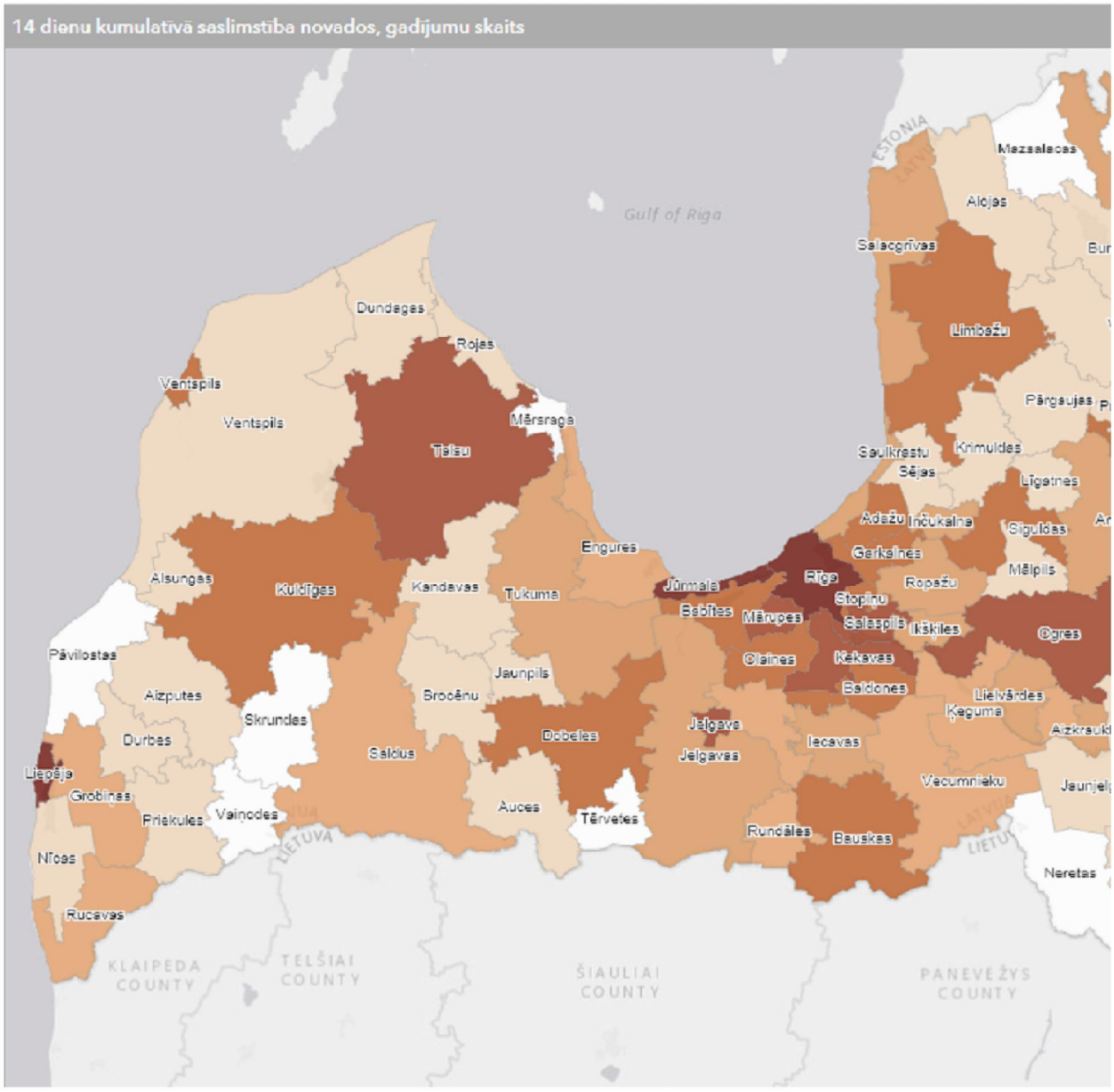
14 dienu kumulatīvā saslimstība novados, gadījumu skaits
Gulf of Riga
Mazsalacas
Alojas
Salacgrīvas
Limbažu
Pārgaujas
Krimuldas
Saulkrastu
Sējas
Līgatnes
Siguldas
Ādažu
Inčukalna
Garkalnes
Mālpils
Ropažu
Stopiņu
Rīga
Jūrmala
Babītes
Mārupes
Salaspils
Ikšķiles
Ogres
Olaines
Ķekavas
Baldones
Lielvārdes
Ķeguma
Aizkraukl
Jelgava
Jelgavas
Iecavas
Vecumnieku
Jaunjelg
Tērvetes
Auces
Rundāles
Bauskas
Neretas
Dundagas
Rojas
Ventspils
Ventspils
Mērsraga
Talsu
Engures
Tukuma
Kandavas
Kuldīgas
Alsungas
Pāvilostas
Aizputes
Skrundas
Durbas
Brocēnu
Jaunpils
Dobeles
Saldus
Liepāja
Grobiņas
Priekules
Vaiņodes
Nīcas
Rucavas
LIETUVA
LATVIA
ESTONIA
KLAIPEDA COUNTY
TELŠIAI COUNTY
ŠIAULIAI COUNTY
PANEVĖŽYS COUNTY


Nīca
Rucava
KLAIPEDA COUNTY
TELŠIAI COUNTY
ŠIAULIAI COUNTY
PANEVĖŽYS COUNTY
Neretas
TELŠIAI COUNTY
ŠIAULIAI COUNTY
PANEVĖŽYS COUNTY
KLAIPEDA

Confirmed cases 100/100k/14 dgn	Confirmed cases 150/100k/14 dgn	Confirmed cases 200/100k/14 dgn	EU kleurcode (testincidentie<43/100k/d (<300/100k/7d) is apart in grijs in kolom I is aangegeven)	Indi-cator 2 vorige week	Indicator 2: aantal testen per 100.000/dag	Vind% berekend	Vind% vorige week
				328.0	**242**	**17.0**	21.7
				147.0	**125**	**37.5**	30.3
				418.0	**371**	**5.2**	5.0

				927.0	**1014**	**1.8**	2.0
				267.0	**267**	**8.2**	6.6
				171.0	**365**	**4.7**	6.5
				138.0	**195**	**2.0**	2.4
				472.0	**383**	**10.5**	14.3
				207.0	**207**	**12.1**	10.3
				189.0	**215**	**23.2**	25.0
				234.0	**217**	**3.6**	4.3
				407.0	**264**	**1.6**	3.1
				332.0	**355**	**16.3**	15.9
				198.0	**208**	**28.0**	27.0

				301.0	**309**	**6.0**	5.0
				No data	***No data***		0.0
				366.0	**426**	**12.5**	8.6
				1765.0	**1623**	**5.7**	6.1
				522.0	**522**	**5.5**	1.2
				354.0	**402**	**2.8**	2.2
				312.0	**341**	**23.1**	20.3
				166.0	**136**	**46.0**	33.6
				313.0	**358**	**16.5**	11.5
				142.0	**172**	**25.1**	29.8
				242.0	**253**	**26.9**	28.8
				287.0	**171**	**17.1**	14.6

				254.0	**358**	**9.9**	17.2
				335.0	**256**	**23.3**	31.7
				397.0	**453**	**8.2**	8.3
				273.0	**331**	**12.7**	9.2
				335.0	**298**	**22.5**	27.9
				57.0	**60**	**23.4**	
				170.0	**174**	**2.0**	
				160.0	**182**	**26.9**	
				No data	***No data***		
				No data	**141**	**35.8**	
				No data	***No data***		
				No data	***No data***		
				No data	***No data***		
				185.0	**199**	**15.9**	
				No data	***No data***		
				234.0	**284**	**8.5**	
				No data	***No data***		
				No data	***No data***		
				No data	***No data***		
				No data	***No data***		
				No data	***No data***		
				No data	***No data***		
				No data	***No data***		
				99.0	**111**	**44.2**	
				359.0	**382**	**8.8**	
				No data	***No data***		
				No data	***No data***		

				No data	***No data***		
				No data	***No data***		
				No data	***No data***		
				No data	***No data***		
				No data	***No data***		
				No data	***No data***		
				177.0	**156**	**15.9**	
				162.0	**158**	**0.1**	
				101.0	**133**	**0.1**	
				16.0	**19**	**12.0**	
				22.0	**21**	**3.5**	
				No data	***no data***		
				6.0	**6**	**0.2**	
				89.0	**107**	**4.1**	
				13.0	**14**	**3.9**	
				21.0	**21**	**106.4**	
				No data	***no data***		
				473.0	**459**	**0.1**	
				313.0	**332**	**27.9**	

ses; the main reason for that is limited

Our World in Data

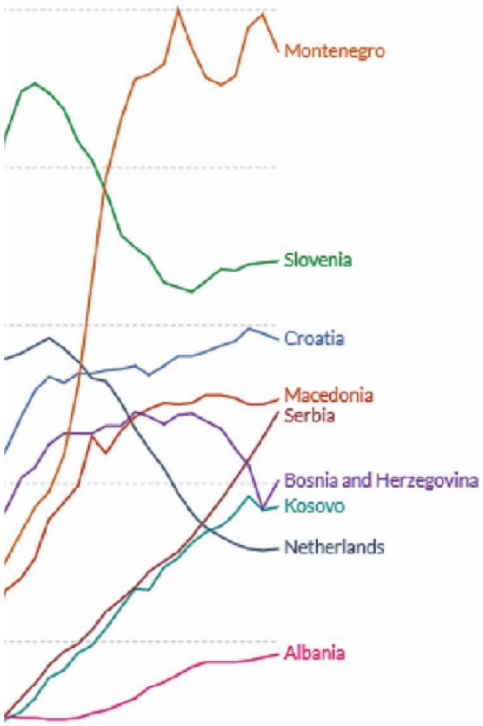

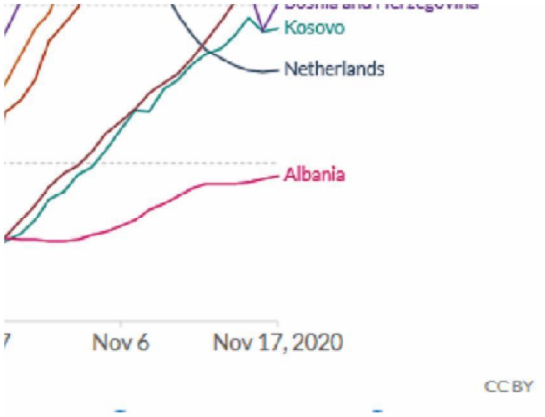

Our World in Data

ses; the main reason for that is limited

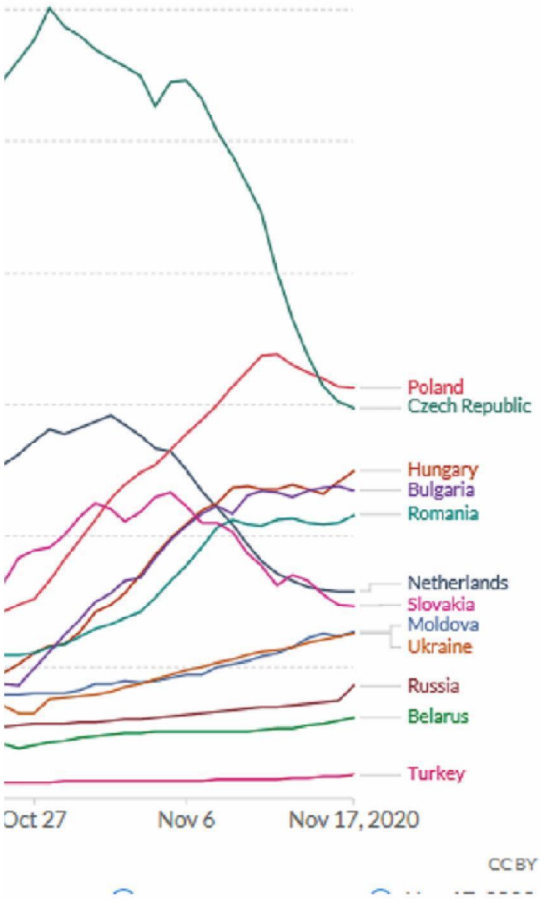

Our World in Data

ases; the main reason for that is limited

ases; the main reason for that is limited

Our World in Data

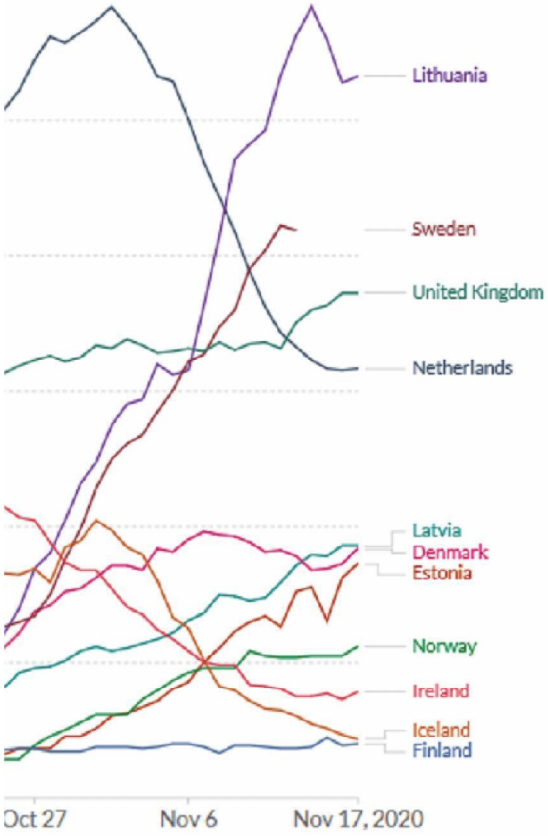

CC BY

ases; the main reason for that is limited

Our World in Data

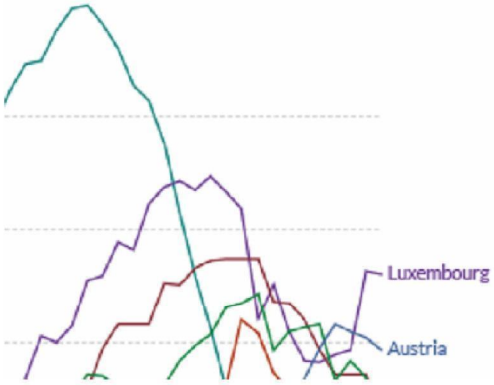

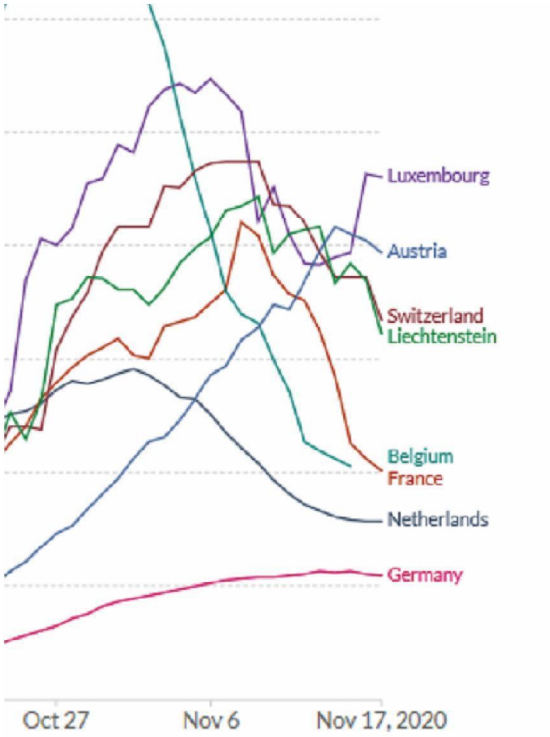

CC BY

Our World in Data

ases; the main reason for that is limited

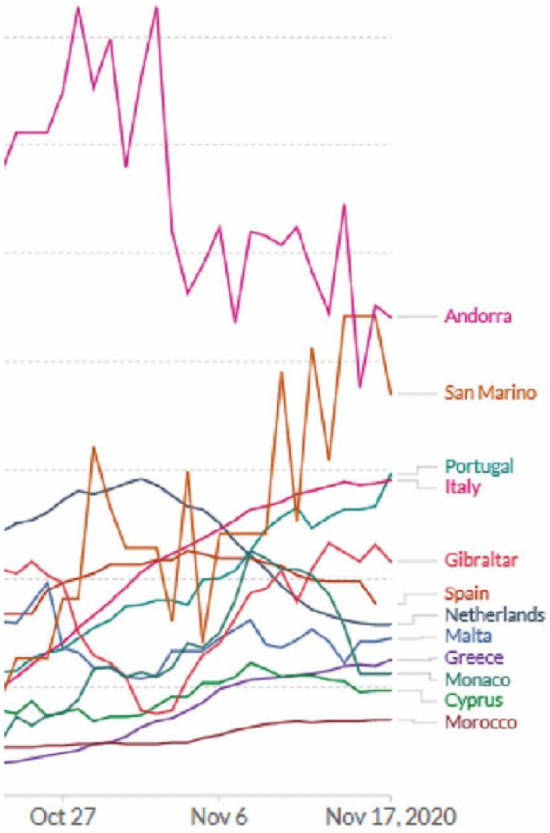

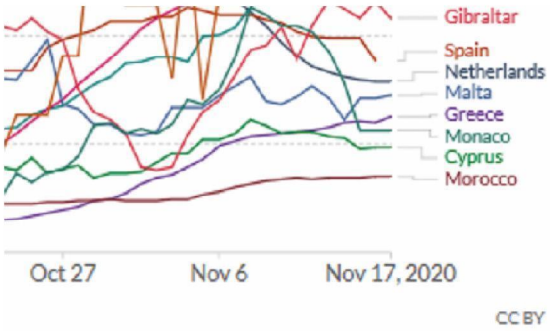
Gibraltar
Spain
Netherlands
Malta
Greece
Monaco
Cyprus
Morocco
Oct 27
Nov 6
Nov 17, 2020

CC BY

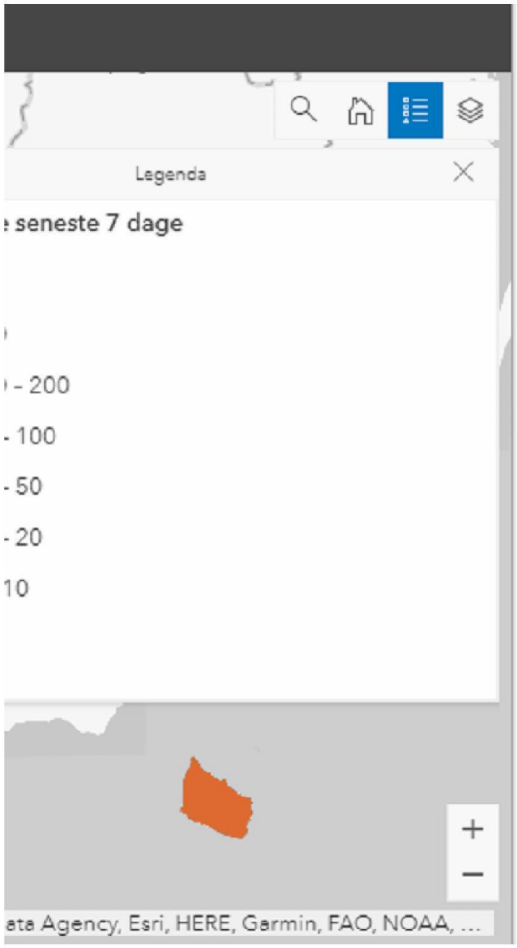
Legenda
seneste 7 dage
- 200
- 100
- 50
- 20
10
ata Agency, Esri, HERE, Garmin, FAO, NOAA, ...




d, Esri, HERE, ...

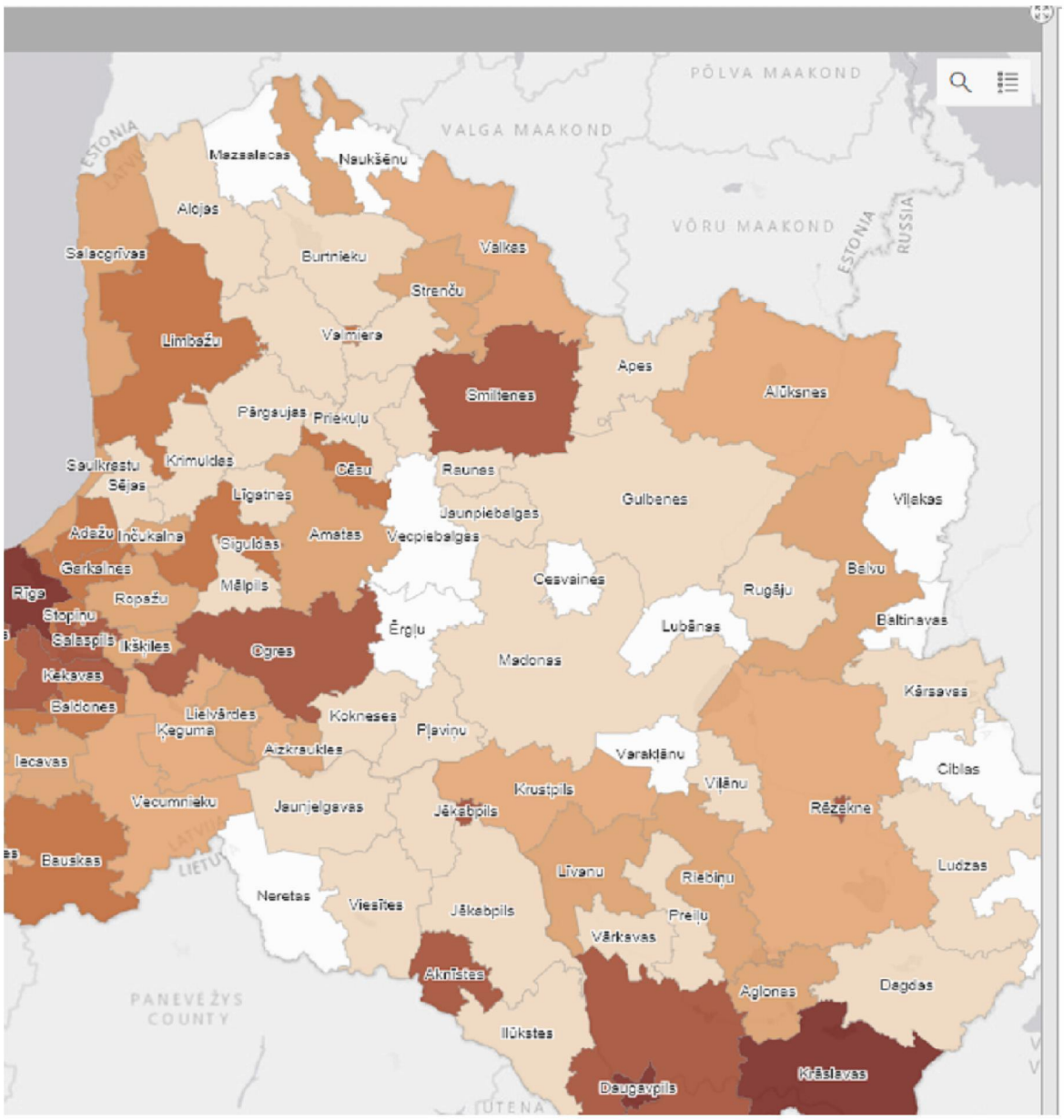
PÕLVA MAAKOND
VALGA MAAKOND
VÕRU MAAKOND
ESTONIA
LATVIA
RUSSIA
Mazsalacas
Naukšēnu
Alojas
Salacgrīvas
Burtnieku
Valkas
Strenču
Limbažu
Valmiera
Smiltenes
Apes
Alūksnes
Pārgaujas
Priekuļu
Saulkrastu
Krimuldas
Cēsu
Raunas
Sējas
Līgatnes
Gulbenes
Vijakas
Jaunpiebalgas
Adažu
Ķeguma
Siguldas
Amatas
Vecpiebalgas
Garkalnes
Cesvaines
Balvu
Rīga
Ropažu
Mālpils
Rugāju
Stopiņu
Ērgļu
Lubānas
Baltinavas
Salaspils
Ikšķiles
Ogres
Madonas
Kārsavas
Ķekavas
Baldones
Lielvārdes
Kokneses
Pļaviņu
Aizkraukles
Varakļānu
Ciblas
Iecavas
Vecumnieku
Jaunjelgavas
Jēkabpils
Krustpils
Viļānu
Rēzekne
Bauskas
Līvānu
Riebiņu
Ludzas
Neretas
Viesītes
Jēkabpils
Preiļu
Vārkavas
Aknīstes
Aglonas
Dagdas
PANEVĖŽYS COUNTY
Ilūkstes
Krāslavas
Daugavpils
LITENA

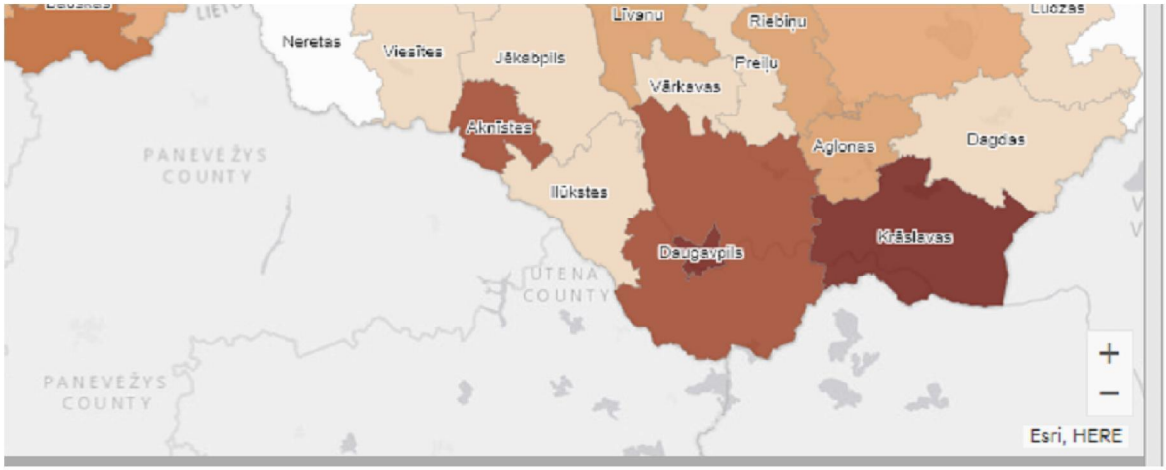
Līvānu
Rēzeknes
Ludzas
Neretas
Viesītes
Jēkabpils
Preiļu
Vārkavas
Aknīstes
Aglonas
Dagdas
PANEVĖŽYS COUNTY
Ilūkstes
Daugavpils
Krāslavas
UTENA COUNTY
PANEVĖŽYS COUNTY
Esri, HERE

Vind% OWID	Indicator 3: verdere analyse	Indicator 4: Signaleringsoverleg	Indicator 5: import gevallen/7 dgn
17.5	Testdata: 14/11. Dalende trend (van 922 naar 577. Vind% ook dalende.		80
37.9	incidentie gelijk: 657 naar 656, testincidentie van 147 naar 125 gedaald, vind% gestegen van 30 naar 38		
5.2	Incidenties zijn dalende.		

1.8	Incidentie gelijk gebleven (254) testdata licht gestegen: 12/11. Kopenhagen: 421; Arhus: 293; Aalborg: 180. De hoogste incidenties zijn nog steeds te zien rond Kopenhagen, de oostkant van Seeland en in Århus. We blijven de situatie zeer nauwlettend monitoren.		
8	testdata: 8/11		91
3.6	In Talinn (hoofdstad en regio) en in de noord-oostelijke regio grenzend aan Rusland (Ida-Viru) hebben een verhoogde incidentie. De stijgende trend wordt nauwlettend gemonitord omdat ook in de rest van het land incidenties stijgen.		
1.9	testdata: 14/11. incidentie gelijk, testincidentie gestegen. Regio Helsinki heeft een incidentie van 95. Deze trend wordt nauwlettend gemonitord. Advies nog onveranderd.		
18.4	testdata: 12/11		19
11.7			8
21.5			2
3.4	testdata: 14/11. Blijft dalen. Regionaal de meeste plekken nog boven de 100.		
2.3	tesdata: 13/11. Nu 2 weken onder de 100, dalende trend gaat door.		
16.1			14
28.4			

5.8	De hoogste incidenties zijn behalve in de hoofdstad Riga nu ook in de regio Daugavpils met de stad Daugavpils en in de regio Kraslavas met de stad Kraslava. Deze regio's bevinden zich in het zuidoosten van het land, aan de grens met Rusland.		
12.4			
4.7	testdata: 12/11		
1.2	testdata: 28/9!		
2.6	testdata: 11/11. incidentie vorige wk: 147, test 354. vind% 2,2. Incidenties redelijk stabiel. Regionaal: de incidenties zijn vooral in Oslo (273) en in de provincies Viken (223) en Vestland (188) rond de 200/100k/14d. In de rest van het land zijn incidenties nog niet boven de 100/100k/14d		
24			9
47			34
14.8	Testdata: 11/11. Vaste land blijft verhoogd. Volgens gegevens van de ECDC is op Madeira de incidentie gestegen van 60 naar 80/100k/14d. Op de Azoren, ver van het vaste land van Europa, is de incidentie de afgelopen weken snel gestegen van 10 naar 90-100/100k/14d. De Azoren worden nauwlettend gemonitord op doorzetten van de stijgende incidentietrend.		20
24.2			
26.4	testdata: 14/11		
19.5	testdata: 14/11. NB: de data van grootscheepse landelijke testcampagne van afgelopen week zijn nog niet verwerkt		

12.5	Data OWID incidentie 16/11 / testdata: 5/11. Incidenties Canarische eilanden vergelijkbaar met vorige week: 34 (Las Palmas) en 86 (Santa Cruz de Tenerife)		11
26.3	testdata: 14/11		
7.3	testdata: 12/11		7
10.5	Data OWID incidentie 13/11 / testdata: 8/11		15
28.2	testdata 12/11		

23.2			23
1.9			59

23.6			
35.9	testdata: 14/11		

15.2	testdata: 11/10		

3.8	testdata: 13/11		
21.3	testdata: 14/11		
3.8			

			22
7.7	testdata 15/11		
< 0,1			
< 0,1			
4.8	testdata: 12/11		
1.6			
0.2	testdata 9/10		
2			
0.8	testdata 11/11		
27.7	testdata: 25/9		
no data			
< 0,1	testdata 9/11		
12.3	testdata: 13/11		





Indicator 6: info vanuit diplomatieke posten	Conclusie Advies niet-/deels-/verhoogd risico
	Verhoogd risico
	Verhoogd risico
	Verhoogd risico

	Niet verhoogd m.u.v. Oost Seeland incl. Kopenhagen en omgeving Århus
	Verhoogd risico
Volgend de diplomatieke post is de stijging van de incidentie voor een groot deel te verklaren door grensverkeer met Rusland.	**Niet verhoogd m.u.v. Talinn en Noord Oostelijke regio Ida Viru**
	Niet verhoogd
	Verhoogd risico
	Verhoogd risico
	Verhoogd risico
	Verhoogd risico
	Niet verhoogd
	Verhoogd risico
	Verhoogd risico

Vanuit de diplomatieke post zijn gegevens over incidenties in de verschillende regio's ontvangen en ook hieruit blijken de hogere incidenties in de genoemde regio's.	**Niet verhoogd m.u.v. Riga en de regio's Daugavpils (incl. Daugavpils stad) en Kraslavas**
	Verhoogd risico
	Verhoogd risico
	Verhoogd risico
	Verhoogd risico
	Niet verhoogd m.u.v. Oslo, provincie Viken en provincie Vestland (o.a. Bergen)
	Verhoogd risico
	Verhoogd risico
	Verhogd risico vaste land en Madeira. Azoren niet verhoogd.
	Verhoogd risico
	Verhoogd risico
	Verhoogd risico

	Verhoogd risico m.u.v. Canarische eilanden
	Verhoogd risico
	Verhoogd risico
	Verhoogd risico
	Verhoogd risico

	Verhoogd risico
	Verhoogd risico
	Verhoogd risico
	Verhoogd risico
	Verhoogd risico
	Verhoogd risico
	Verhoogd risico

	Verhoogd risico
	Verhoogd risico
	Verhoogd risico
	Verhoogd risico
	Verhoogd risico
	Verhoogd risico
	Verhoogd risico
	Verhoogd risico
	Verhoogd risico
	Verhoogd risico

Opmerkingen
In België is een dalende trend te zien, maar het risico blijft verhoogd.

Het risico in Denemarken is niet verhoogd, met uitzondering van Kopenhagen en omgeving, het oosten van Seeland en Århus: in deze gebieden is het risico verhoogd. Conclusie is dus onveranderd t.o.v. vorige week.
De incidentie is verder gedaald en voor de tweede week op rij onder de 100, ook het vindpercentage ligt lager en opnieuw onder de 4%. Dit betekent dat het risico IJsland nu als niet verhoogd wordt ingeschat.
In heel Italië (en San Marino) is het risico verhoogd.

Het risico in Letland is niet verhoogd met uitzondering van de hoofdstad Riga, de regio Daugavpils met de stad Daugavpils en de regio Kraslavas met de stad Kraslava. De ontwikkelingen worden nauwlettend gemonitord.

het risico in Portugal is verhoogd, inclusief Madeira, m.u.v. de Azoren. Situatie wordt nauwlettend gemonitord.

De risicoafweging voor Spanje is onveranderd ten opzichte van vorige week. De incidenties op de Canarische eilanden fluctueren licht maar blijven onder de drempelwaarde van 100/100k/14d. Gezien de ligging van deze eilanden, op grote afstand van het vasteland van Spanje, kan het risico deze eilanden als niet verhoogd worden beschouwd. In de rest van Spanje geldt wel een verhoogd risico.

Populatiegrootte: 106.766 inwoners

GERAADPLEEGDE BRONNEN
=location&pickerSort=asc
are-performed-each-day
https://www.ecdc.europa.eu/en/covid-19/country-overviews
Epidemiologische rapportages en OSIRIS
Diplomatieke posten
https://www.ecdc.europa.eu/en/covid-19/country-overviews
https://datastudio.google.com/embed/reporting/c14a5cfc-cab7-4812-848c-0369173148ab/page/giyUB
https://covid19.ucy.ac.cy/

https://www.sst.dk/en/English/Corona-eng/COVID-19-updates-Statistics-and-charts
Dashboard Duitsland: https://corona.rki.de/
https://www.terviseamet.ee/et/koroonaviirus/koroonakaart

https://experience.arcgis.com/experience/d40b2aaf08be4b9c8ec38de30b714f26

https://www.santepubliquefrance.fr/dossiers/coronavirus-covid-19/coronavirus-chiffres-cles-et-evolution-de-la-covid-19-en-france-et-dans-le-monde#block-266156
https://eody.gov.gr/epidimiologika-statistika-dedomena/ektheseis-covid-19/

https://koronavirus.gov.hu/

https://www.hpsc.ie/a-z/respiratory/coronavirus/novelcoronavirus/surveillance/covid-1914-dayepidemiologyreports/COVID-19_14_day_epidemiology_report_Website_20200923.pdf
https://www.covid.is/sub-categories/areas-with-risk-of-infection
https://www.epicentro.iss.it/en/coronavirus/sars-cov-2-dashboard
https://www.koronavirus.hr/en

https://spkc.maps.arcgis.com/apps/opsdashboard/index.html#/4469c1fb01ed43cea6f20743ee7d5939	
https://registrucentras.maps.arcgis.com/apps/opsdashboard/index.html#/becd01f2fade4149ba7a9e5baaddcd8d	
https://gouvernement.lu/en/dossiers.gouv_msan%2Ben%2Bdossiers%2B2020%2Bcorona-virus.html	
https://deputyprimeminister.gov.mt/en/health-promotion/covid-19/Pages/covid-19-infographics.aspx	
https://www.fhi.no/en/publ/2020/weekly-reports-for-coronavirus-og-covid-19/	https://www.fhi.no/en/id/infectious-disea
https://corona-ampel.gv.at/corona-kommission/bewertungskriterien/	https://orf.at/corona/stories/daten/
https://covid19.min-saude.pt/relatorio-de-situacao/	
https://covid-19.sledilnik.org/en/stats	

https://cnecovid.isciii.es/covid19/	
https://koronavirus.mzcr.cz/en/covid-19-risk-score-for-czech-districts/	https://experience.arcgis.com/experience
https://coronavirus.data.gov.uk/cases	
https://www.government.se/government-policy/the-governments-work-in-response-to-the-virus-responsible-for-covid-19/	https://experience.arcgis.com/experience
https://www.bag.admin.ch/bag/en/home/krankheiten/ausbrueche-epidemien-pandemien/aktuelle-ausbrueche-epidemien/novel-cov/situation-schweiz-und-international.html#-640157857	
https://covid19.saglik.gov.tr/	
https://dosyamerkez.saglik.gov.tr/Eklenti/38284,covid-19-weekly-situation-report---31-weekpdf.pdf?0&_tag1=794124B94E119EE6BC4BBE6E7CC29E41373E0097	



ses/coronavirus/daily-reports/daily-reports-COVID19/#by-county

/19fc7e3f61ec4e86af178fe2275029c5

/a6d20c1544f34d33b60026f45b786230

Dataverzameling voor beoordeling veilige landen in Europa

Indicator 1: Aantal vastgestelde SARS-CoV-2-besmettingen/100,000 inwoners/14 dagen. De bovengrens die hie veranderingen in de epidemie in Nederland van dagen. De incidentie in Nederland en gemiddeld in de EU was b of waarschuwingen nodig zijn. Regionaal wordt nu net als in Nederland 100/100k/14dagen als grens gehanteer
Indicator 2: Worden er voldoende testen uitgevoerd? Uitgangspunt: grens van minimaal 40/100.000 per dag (< rekening gehouden worden met een mogelijk hogere incidentie doordat meer gevallen worden vastgesteld da
Indicator 3: Indien niet wordt voldaan aan indicator 1 (= bij 20-50 positieve testen/2 weken/100.000) en/of aan Analyseren trend (uitbraken? Regionaal of landelijk? Risico's voor reiziger?) en controleren veranderingen in te
Sterke stijging aantal gevallen bij onveranderd testbeleid: negatief advies;
Onduidelijke trend of lichte stijging en/of veranderingen testbeleid: positief advies met heranalyse na 1 week;
Continue stijging gevallen, niet verklaarbaar door veranderingen in testbeleid: negatief advies.
Indicator 4: Aantal meldingen van COVID-19 gevallen met een recente reisgeschiedenis naar een onveilig land. D waarvan de gegevens uit OSIRIS worden verkregen. Omdat dit geen incidenties betreft worden de aantallen ge de populatiegrootte van het land en de bovengenoemde incidentiecijfers.
Indicator 5: Advies vanuit het Signaleringsoverleg over signalen van uitbraken en sterk toegenomen regionale v
Indicator 6: Bij een stijgende trend in de incidentie of onvoldoende inzichtelijke situaties worden op verzoek va dat land, de teststrategie, de regionale verdeling van de incidentie, de maatregelen die in het land worden geno

EU/EEA landen & UK	Indicator 0.1: confirmed cases per miljoen inwoners/dag	Indi-cator 1: vorige week	**Indicator 1: confirmed cases per 100.000 inw./14 dgn**	**Confirmed cases <50/100k/14 dgn**
Belgie	269.28	577.1	**377.0**	
Bulgarije	476.9	656.1	**667.7**	
Cyprus	271.07	271.0	**379.5**	

Denemarken	205.28	256.9	**287.4**
Duitsland	216.44	306.9	**303.0**
Estland	227.01	240.9	**317.8**
Finland	64.9	55.3	**90.9**
Frankrijk	335.79	563.0	**470.1**
Griekenland	227.56	349.5	**318.6**
Hongarije	432.13	698.5	**605.0**
Ierland	68.13	109.2	**95.4**
IJsland (EEA/EFTA)	35.16	61.0	**49.2**
Italië	533.78	812.1	**747.3**
Kroatië	701.96	815.7	**982.7**

Letland	196.92	259.7	**275.7**
Liechtenstein (EEA/EFTA)	719.21	902.0	**1006.9**
Litouwen	646.25	746.1	**904.8**
Luxemburg	877.03	1291.1	**1227.8**
Malta	136.86	405.0	**191.6**
Noorwegen (EEA/EFTA)	100.24	156.3	**140.3**
Oostenrijk	656.93	1101.1	**919.7**
Polen	538.06	875.4	**753.3**
Portugal	548.22	828.7	**767.5**
Roemenië	428.03	605.3	**599.2**
Slovenië	703.25	954.2	**984.6**
Slowakije	240.62	410.4	**336.9**
Spanje	262.01	494.7	**366.8**
Tsjechië	415.07	833.8	**581.1**
Verenigd Koninkrijk (UK)	287.91	522.4	**403.1**

Zweden	424.98	586.5	**595.0**
Zwitserland (EFTA)	498.59	937.3	**698.0**
Marokko	121.29	196.4	**169.8**
Turkije	60.88	49.2	**85.2**
Servie	814.7	685.3	**1140.6**
Bosnie Hecegovina	342.42	565.1	**479.4**
Noord-Macedonie	513.66	706.6	**719.1**
Montenegro	874.57	1326.3	**1224.4**
Kosovo	379.54	518.7	**531.4**
Albanie	254.36	257.2	**356.1**
Nederland	309.03	442.5	**432.6**
Andorra	721.08	1234.7	**1009.5**
Belarus	151.7	173.3	**212.4**
Faeroe Islands	5.85	4.1	**8.2**
Gibraltar	254.41	605.5	**356.2**
Guernsey	2.13	8.9	**3.0**
Isle of Man	10.08	14.1	**14.1**
Jersey	100.35	182.0	**140.5**
Monaco	112.85	316.0	**158.0**
Moldavie	303.67	355.3	**425.1**
Oekraine	293.99	350.6	**411.6**
Rusland	164.28	239.7	**230.0**
San Marino	580.89	1037.2	**813.2**
Vaticaanstad	0	0.0	**0.0**
Aruba	92.32	116.1	**129.2**
Bonaire St. Eustatius & Saba	21.79	22.9	**30.5**
Curacao	347.35	331.5	**486.3**
Sint Maarten	259.85	200.6	**363.8**
Sint Eustachius	*21.79*	*22.9*	***30.5***
Saba	*21.79*	*22.9*	***30.5***
Canada		177.3	0.0
Australië		0.6	0.0
Nieuw Zeeland		0.7	0.0
Japan		16.4	0.0

Zuid Korea		5.3	0.0	
China		0.1	0.0	
Thailand		0.1	0.0	
Uruguay		31.3	0.0	
Rwanda		3.9	0.0	
Tunesië		159.6	0.0	
Georgië		1100.1	0.0	

25/11/2020 Confirmed cases Balkan:

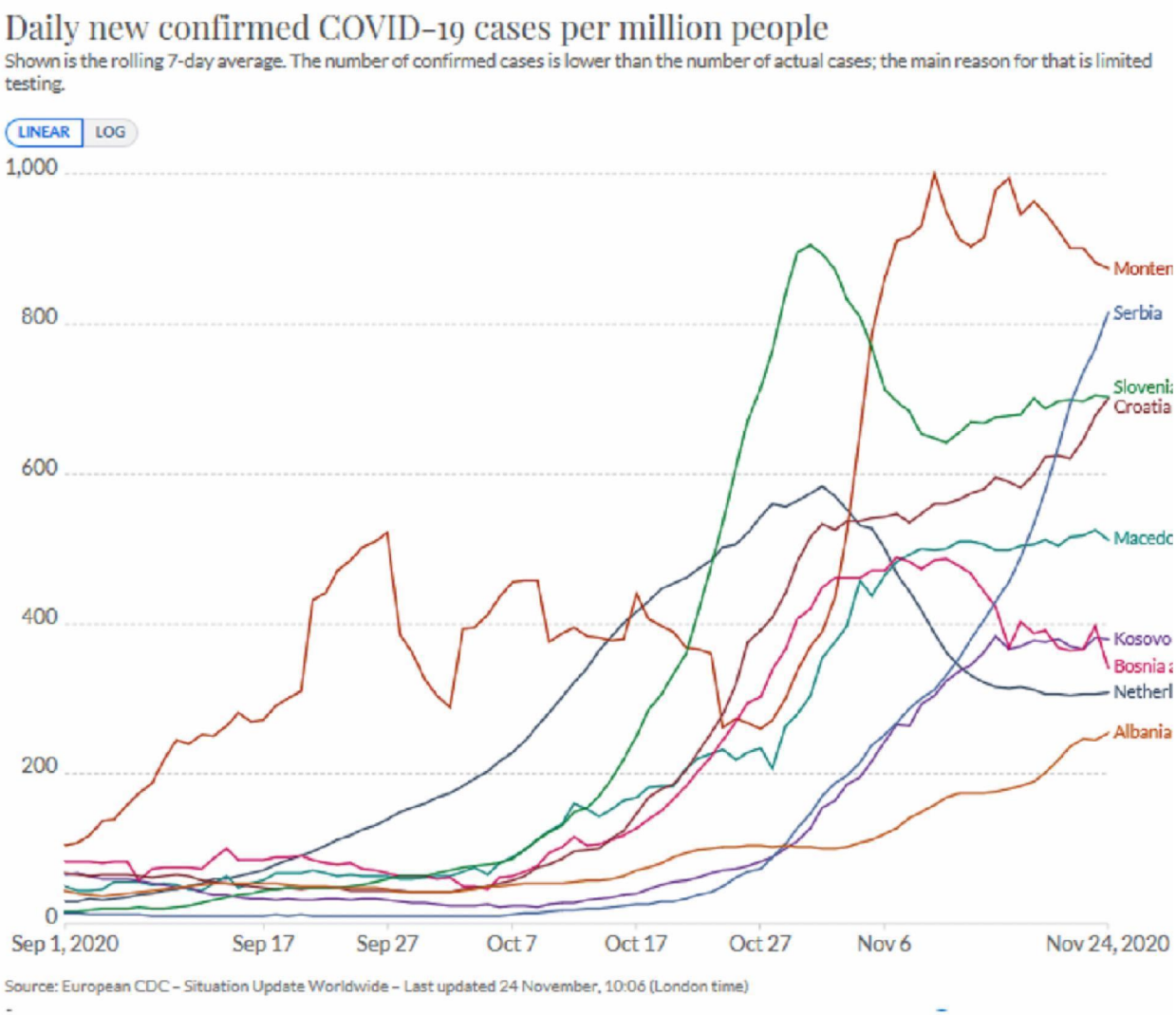

25/11/2020 Confirmed cases Oost Europa:



Daily new confirmed COVID-19 cases per million people

Shown is the rolling 7-day average. The number of confirmed cases is lower than the number of actual cases; the main reason for that is limited testing.

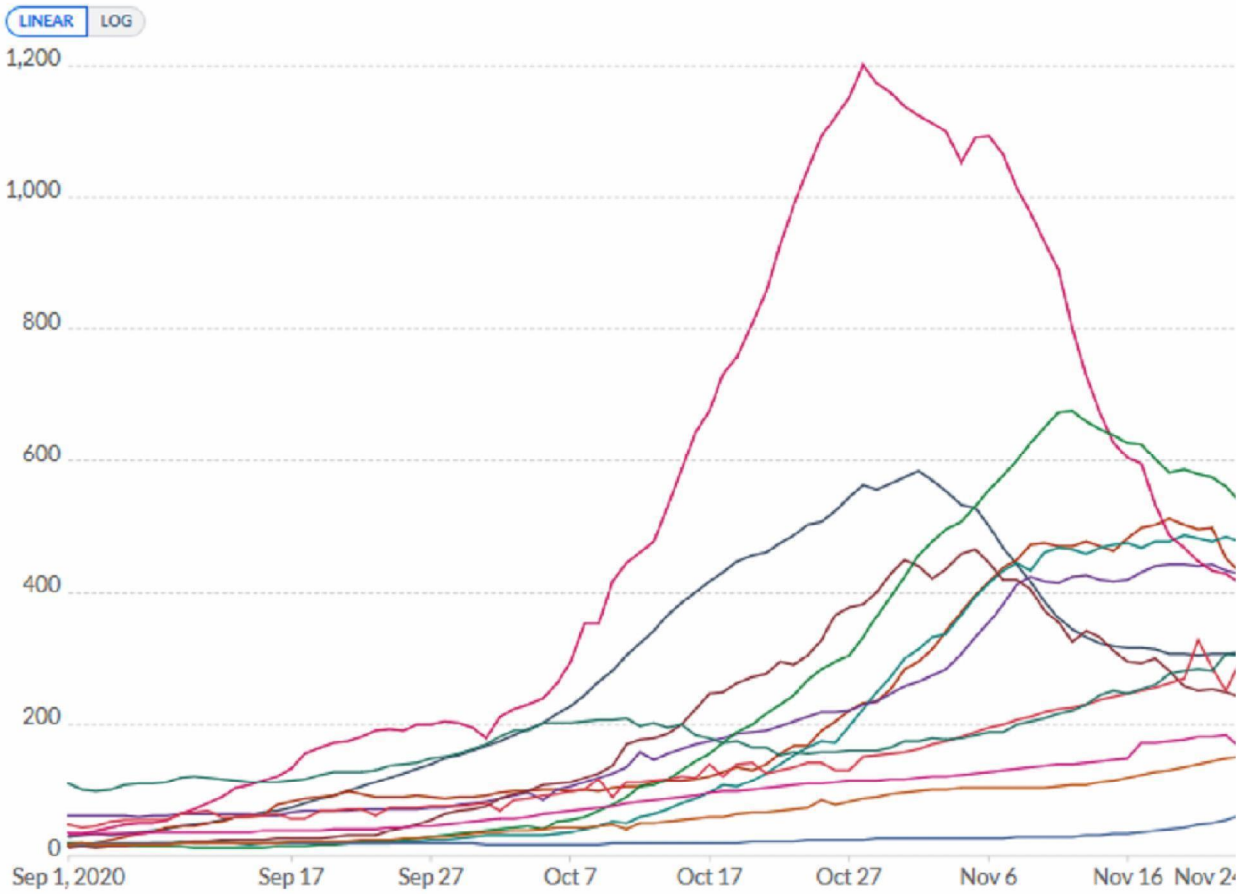

Source: European CDC – Situation Update Worldwide – Last updated 24 November, 10:06 (London time)

20201125 Confirmed cases Noord Europa:

Daily new confirmed COVID-19 cases per million people

Shown is the rolling 7-day average. The number of confirmed cases is lower than the number of actual cases; the main reason for that is limited testing.



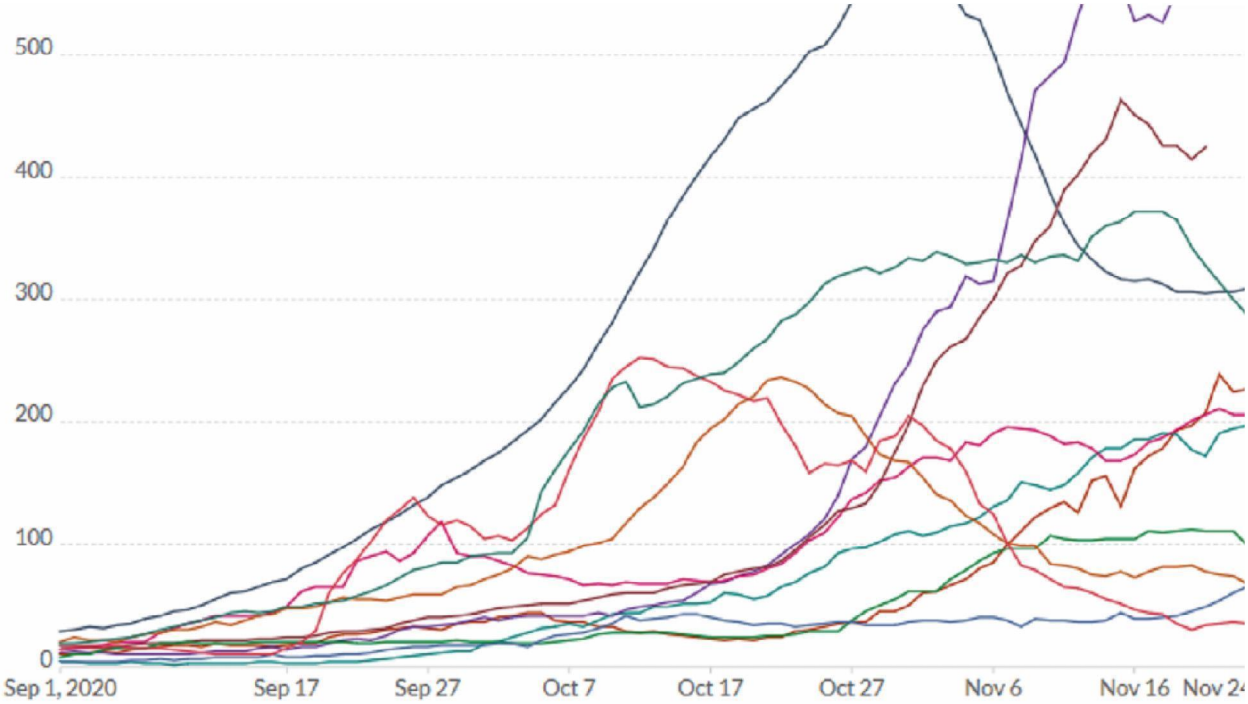

Source: European CDC – Situation Update Worldwide – Last updated 24 November, 10:06 (London time)

20201125 Confirmed cases West Europa:

Daily new confirmed COVID-19 cases per million people

Shown is the rolling 7-day average. The number of confirmed cases is lower than the number of actual cases; the main reason for that is limited testing.

LINEAR | LOG

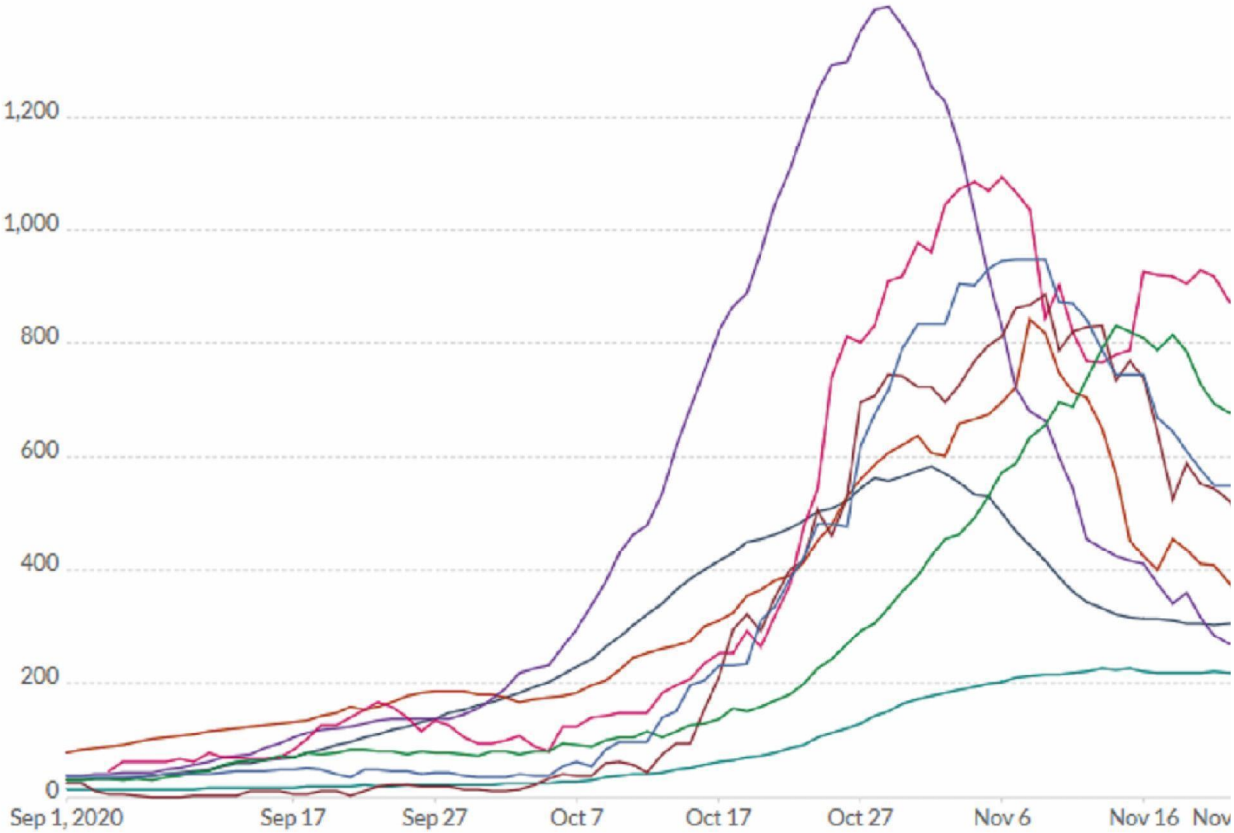

Source: European CDC – Situation Update Worldwide – Last updated 24 November, 10:06 (London time)

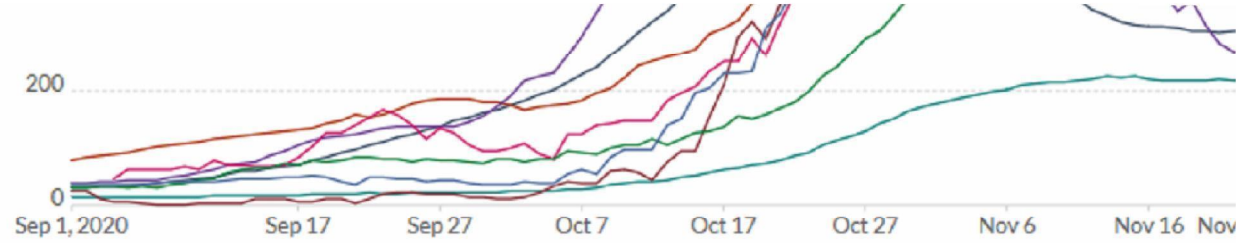

Source: European CDC – Situation Update Worldwide – Last updated 24 November, 10:06 (London time)

20201125 Confirmed cases Zuid Europa:

Daily new confirmed COVID-19 cases per million people

Shown is the rolling 7-day average. The number of confirmed cases is lower than the number of actual cases; the main reason for that is limited testing.

LINEAR | LOG

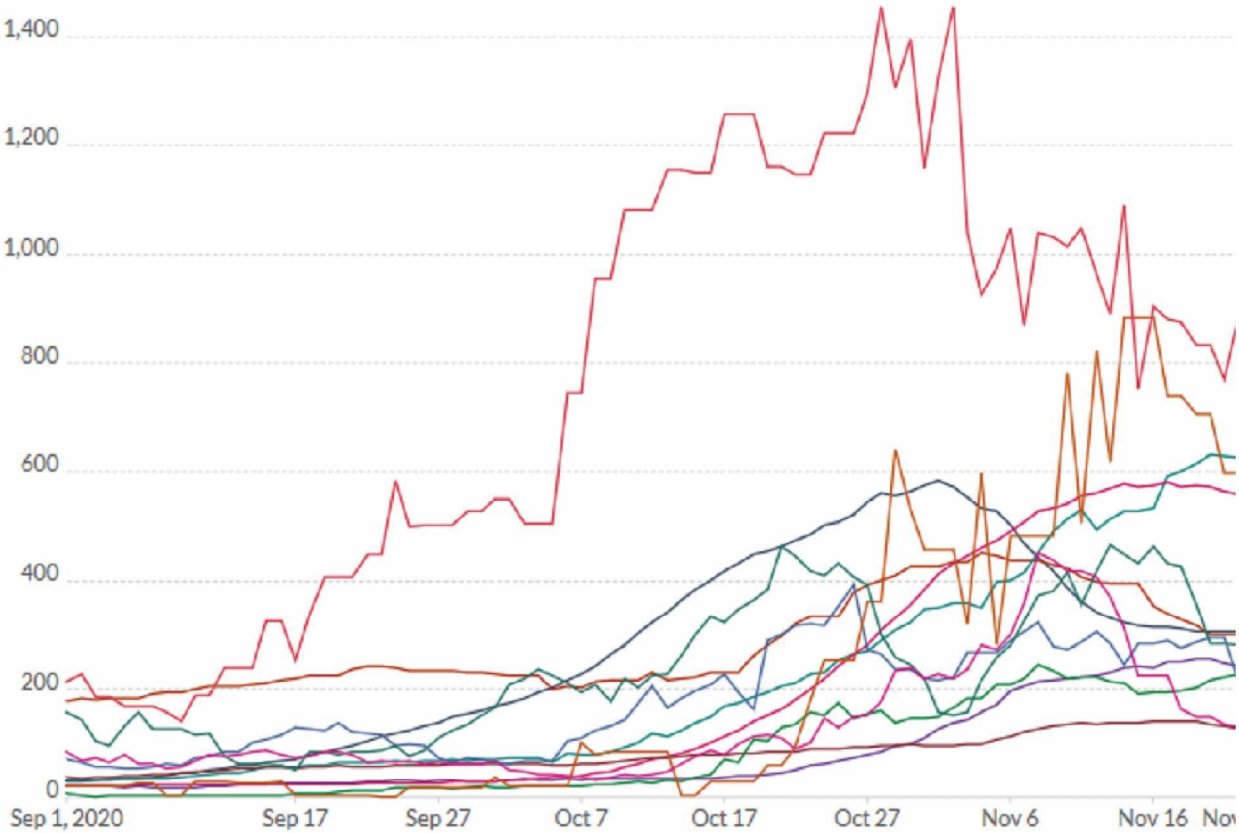

Source: European CDC – Situation Update Worldwide – Last updated 24 November, 10:06 (London time)

Ministerial Orders 19 and 20 November 2020

COVID-19: Regions classification according to risk level

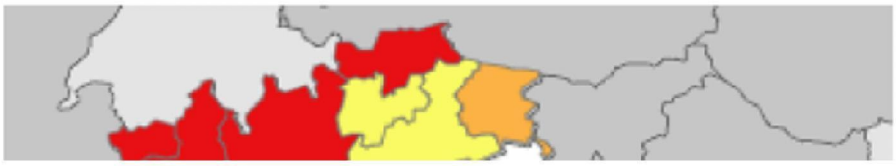

COVID-19: Regions classification according to risk level



Indicentie per 7 dagen:

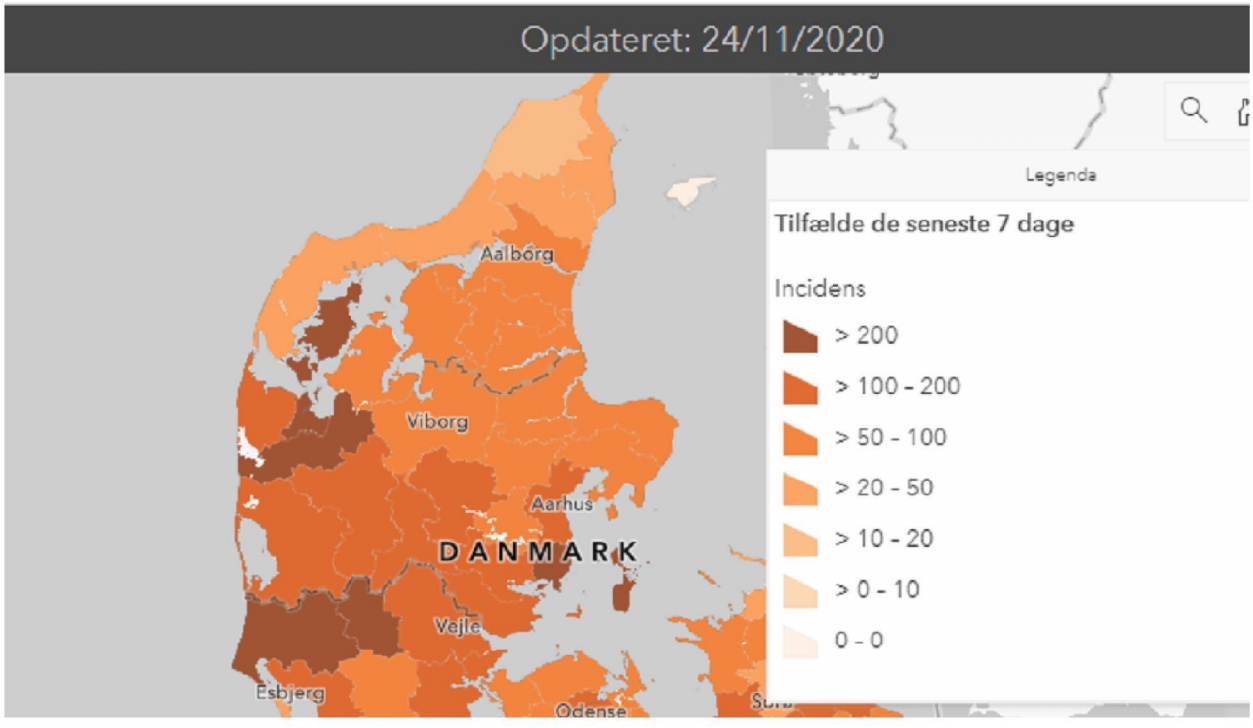

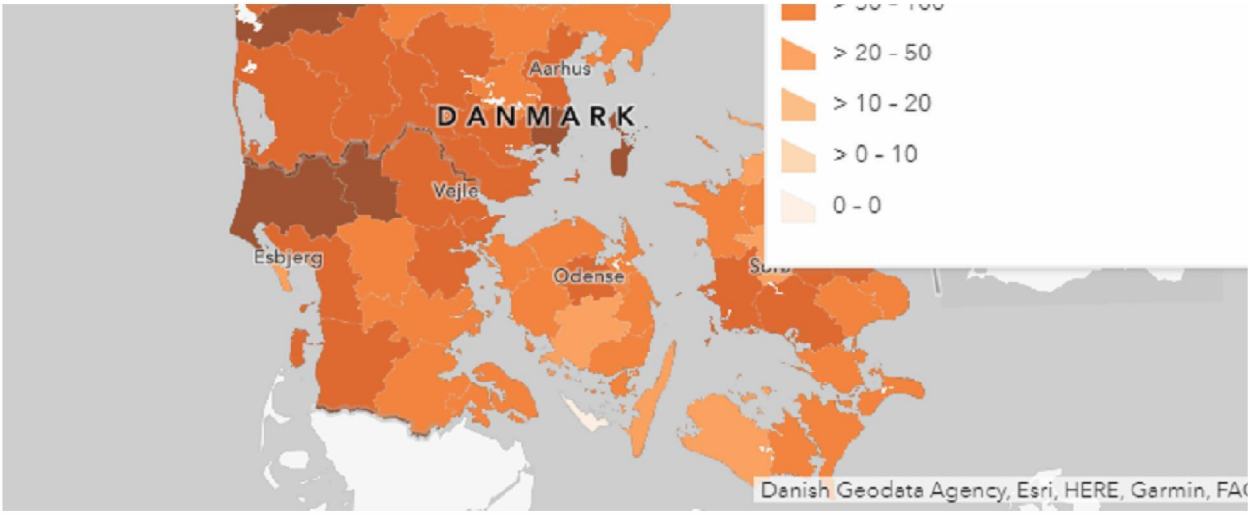

Eelnenud 24 h lisandunud nakkusjuhud	Eelnenud 24 h lisandunud negatiivsed testid	Eelnenud 24 h nakkusjuhud ja negatiivsed testid	Viimase 14 päeva haige tuhande elaniku
384	5 347	5 731	303,09
Nakkusjuhte	Negatiivseid teste	Testide koguarv	
10 541	442 526	453 067	

Testide arv 10 tuh elaniku kohta

Vali mõõdik
- Testide arv
- Testide arv 10 tuh elaniku kohta

Vali testi tulemus
- (All)
- negatiivne test
- positiivne test

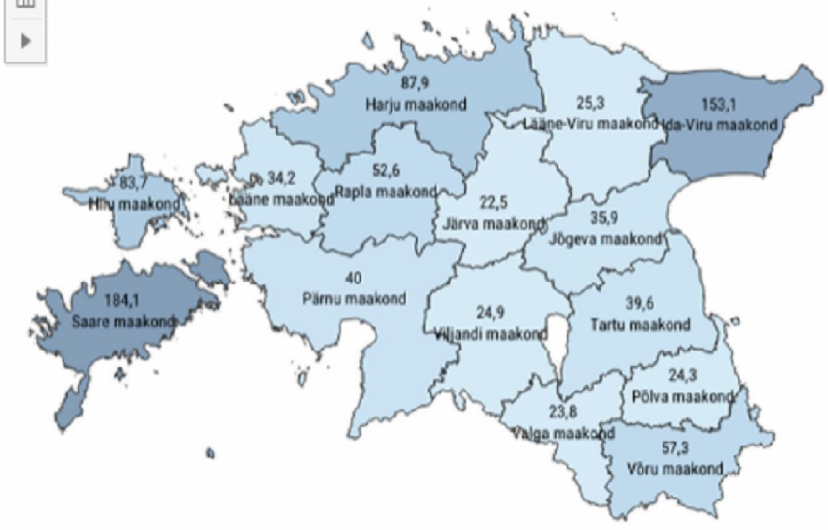

Testide jaotus tulemuse

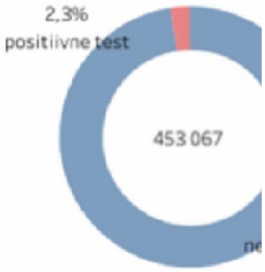

Tervenemine

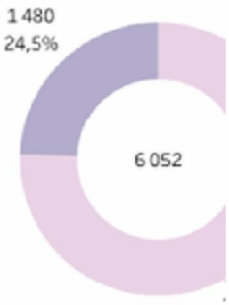

Haigusjuhtum lõpetatud-tervenenud

Positiivsest testist möödunud rohkem kui 28 päev ja inimene ei viibi haiglaravil, ootab tervenemise kinnitamist

Andmed seisuga: 25.11.2020



kinnitamist

Andmed seisuga: 25.11.2020

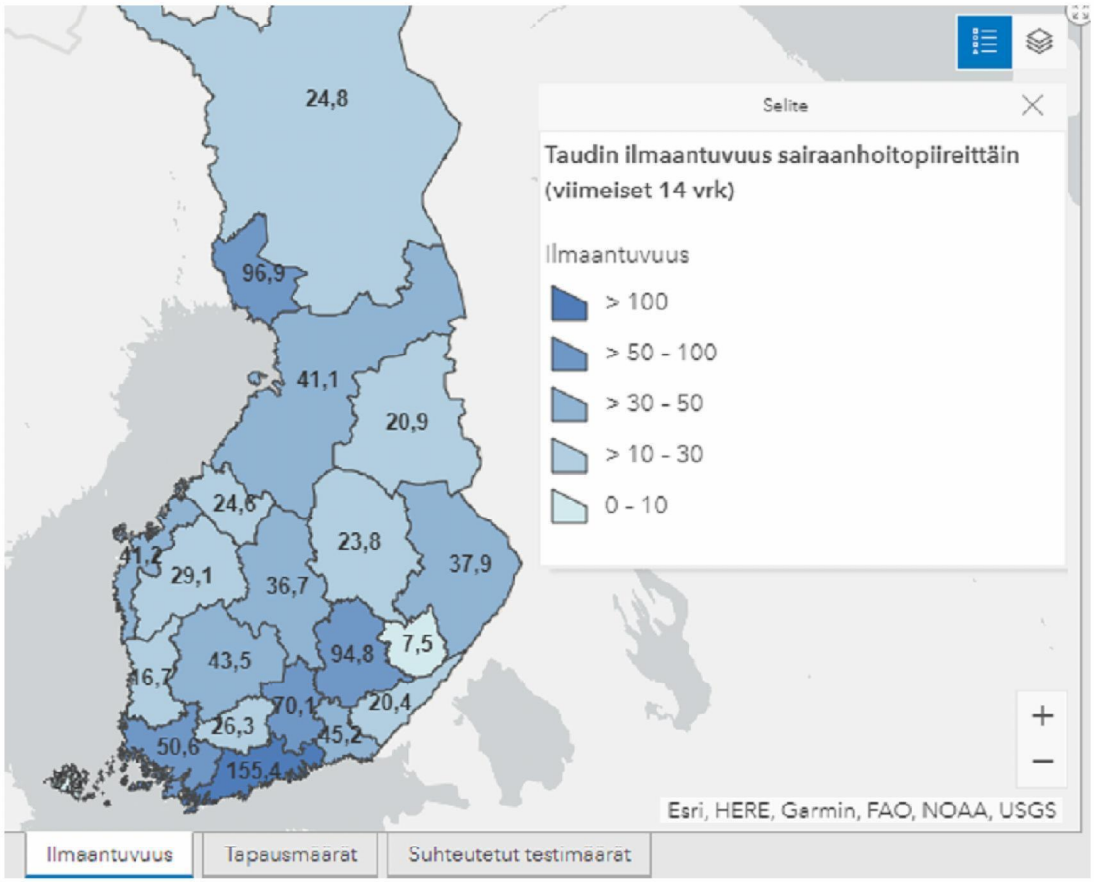

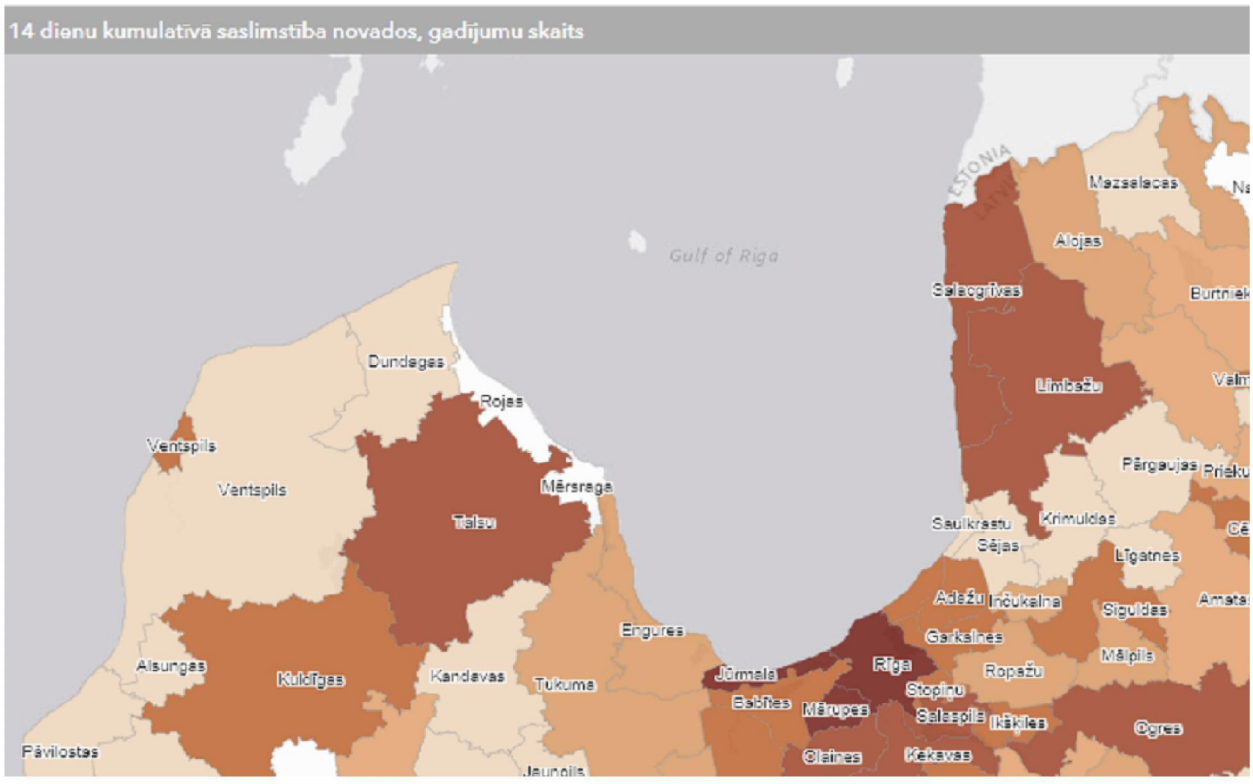

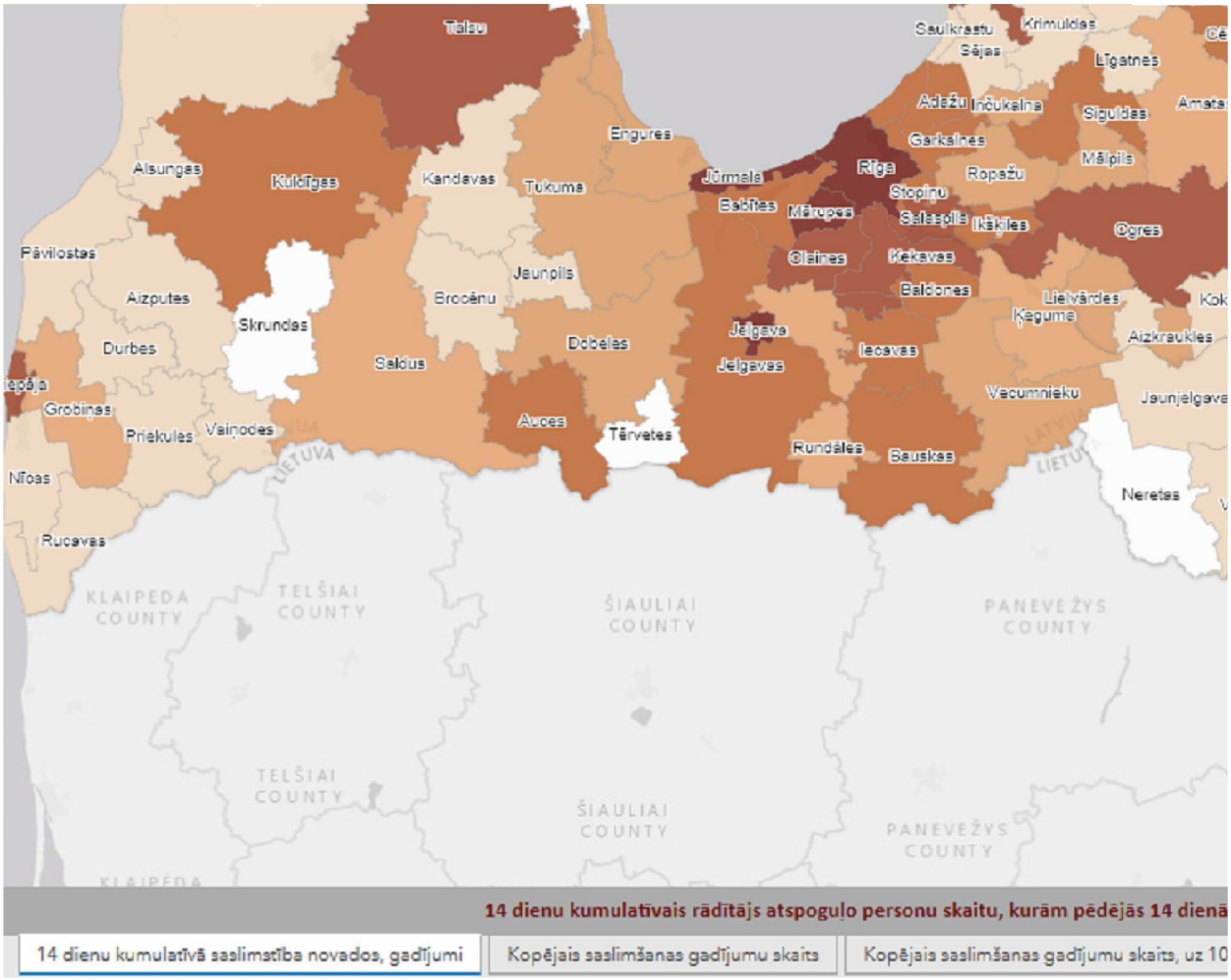

Noorwegen:

Tabell 3. Personer testet for covid-19 og påviste tilfeller etter fylke, 9. n
MSIS, MSIS Laboratoriedatabasen.

Fylke	Uke 46				
	Antall testet	Testet per 1 000	Påviste tilfeller (%)	Påviste tilfeller per 100 000	Antall testet
Oslo	23 262	33,5	1 161 (4,99)	167,4	21 179
Viken	34 727	28,0	1 268 (3,65)	102,2	30 760
Vestland	20 424	32,1	754 (3,69)	118,5	15 569
Agder	7 084	23,1	147 (2,08)	47,8	5 876
Vestfold og Telemark	10 959	26,1	175 (1,60)	41,7	9 510
Innlandet	7 018	18,9	110 (1,57)	29,6	6 252

Vestland	20 424	32,1	754 (3,69)	118,5	15 569
Agder	7 084	23,1	147 (2,08)	47,8	5 876
Vestfold og Telemark	10 959	26,1	175 (1,60)	41,7	9 510
Innlandet	7 018	18,9	110 (1,57)	29,6	6 252
Troms og Finnmark	5 878	24,2	76 (1,29)	31,2	3 201
Rogaland	10 779	22,5	161 (1,49)	33,5	8 542
Nordland	5 216	21,6	47 (0,90)	19,5	3 186
Møre og Romsdal	4 733	17,8	34 (0,72)	12,8	4 886
Trøndelag	11 791	25,2	84 (0,71)	17,9	9 774
Utenfor Fastlands-Norge	1	-	0 (0,00)	-	2
Ukjent	5 577	-	63 (1,13)	-	5 068
Totalt	147 449	27,5	4 080 (2,77)	76,0	123 805

*Det er i gjennomsnitt 1–2 dager forsinkelse i tiden fra prøvetaking til registrering forventes oppjustert.

I uke 46-47 ble det meldt tilfeller fra alle landets fylker (Tabell 3, Fi tilfeller meldt for uke 46 og 47 samlet per 100 000 innbyggere (336 Vestland (180). Trøndelag (31) og Møre og Romsdal (37 per 100 00 i forhold til befolkningen.

r aangehouden wordt, is de afgelopen maanden omhoog geschoven naar aanleiding van
eide op 15 september 2020 ongeveer 90/100k/14d. Bij een incidentie van > 50/100k/14d wordt beoordeeld
d.

40/100.000 per dag: zie indicator 3). Bij landen waar heel veel getest wordt (>200/100k/dag) moet
n in landen waar minder wordt getest.

indicator 2 (= < 40/100.000 testen per dag):
stbeleid of aantallen testen:

eze aantallen worden door het Cib gerapporteerd in de epidemiologische rapportages,
analyseerd in relatie tot de trend van de aantallen positieve testen uit een bepaald land,

erspreiding

n het Cib de diplomatieke posten geraadpleegd door VWS voor meer informatie over de situatie in
men als reactie op de stijging van de incidentie en de regels die gelden voor de bevolking.

Confirmed cases 100/100k/14 dgn	Confirmed cases 150/100k/14 dgn	Confirmed cases 200/100k/14 dgn	EU kleurcode (testincidentie<43/100k/d (<300/100k/7d) is apart in grijs in kolom I is aangegeven)	Indi-cator 2: vorige week	Indicator 2: aantal testen per 100.000/dag	Vind% berekend	Vind% OWID vorige week
				242.0	**246**	**10.9**	17.5
				125.0	**118**	**40.4**	37.9
				371.0	**679**	**4.0**	5.2

				1014.0	**1083**	**1.9**	1.8
				267.0	**236**	**9.2**	8.0
				365.0	**418**	**5.4**	3.6
				195.0	**200**	**3.2**	1.9
				383.0	**349**	**9.6**	18.4
				207.0	**197**	**11.6**	11.7
				215.0	**233**	**18.5**	21.5
				217.0	**228**	**3.0**	3.4
				264.0	**212**	**1.7**	2.3
				355.0	**357**	**15.0**	16.1
				208.0	**204**	**34.4**	28.4

				309.0	**286**	**6.9**	5.8
				No data	***No data***		
				426.0	**420**	**15.4**	12.4
				1623.0	**1533**	**5.7**	4.7
				522.0	**693**	**2.0**	1.2
				402.0	**328**	**3.1**	2.6
				341.0	**330**	**19.9**	24.0
				136.0	**123**	**43.7**	47.0
				358.0	**377**	**14.5**	14.8
				172.0	**154**	**27.8**	24.2
				253.0	**250**	**28.1**	26.4
				171.0	**129**	**18.7**	19.5
				358.0	**314**	**8.3**	12.5
				256.0	**191**	**21.7**	26.3
				453.0	**459**	**6.3**	7.3

				331.0	**369**	**11.5**	10.5
				298.0	**257**	**19.4**	28.2
				60.0	**59**	**20.6**	23.2
				174.0	**184**	**3.3**	1.9
				182.0	**243**	**33.5**	23.6
				No data	***No data***		0.0
				141.0	**137**	**37.5**	35.9
				No data	***No data***		0.0
				No data	***No data***		0.0
				No data	***No data***		0.0
				199.0	**180**	**17.2**	15.2
				No data	***No data***		0.0
				284.0	**282**	**10.5**	3.8
				No data	***No data***		0.0
				No data	***No data***		0.0
				No data	***No data***		0.0
				No data	***No data***		0.0
				No data	***No data***		0.0
				No data	***No data***		0.0
				No data	***No data***		0.0
				111.0	**94**	**61.3**	21.3
				382.0	**376**	**8.6**	3.8
				No data	***No data***		0.0
				No data	***No data***		0.0
				No data	***No data***		0.0
				No data	***No data***		0.0
				No data	***No data***		0.0
				No data	***No data***		0.0
				No data	***No data***		0.0
				No data	***No data***		0.0
				156.0			7.7
				158.0			< 0,1
				133.0			< 0,1
				19.0			4.8

				21.0			1.6
				no data			0.0
				6.0			0.2
				107.0			2.0
				14.0			0.8
				21.0			27.7
				no data	*no data*		no data

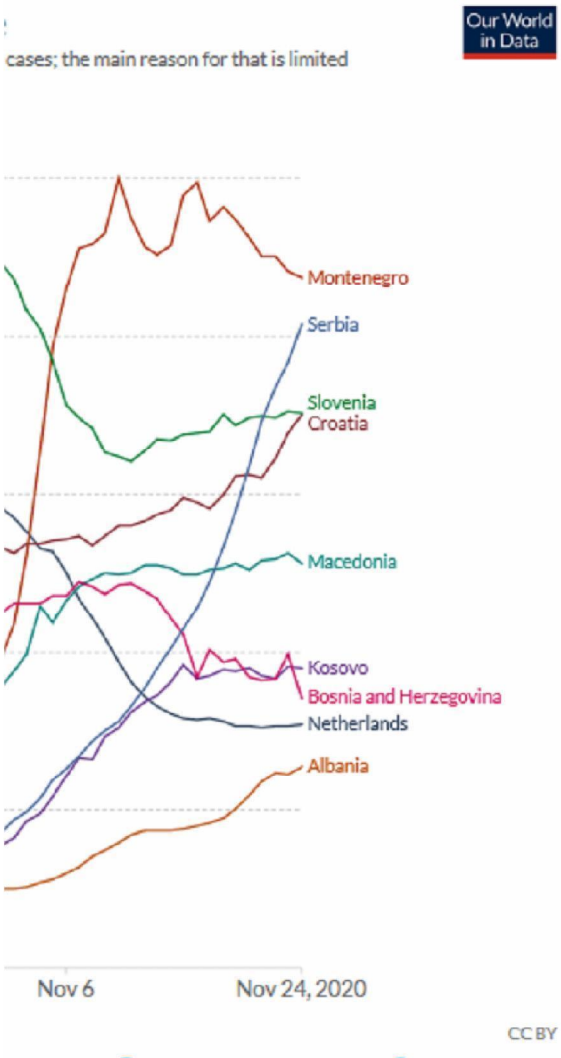

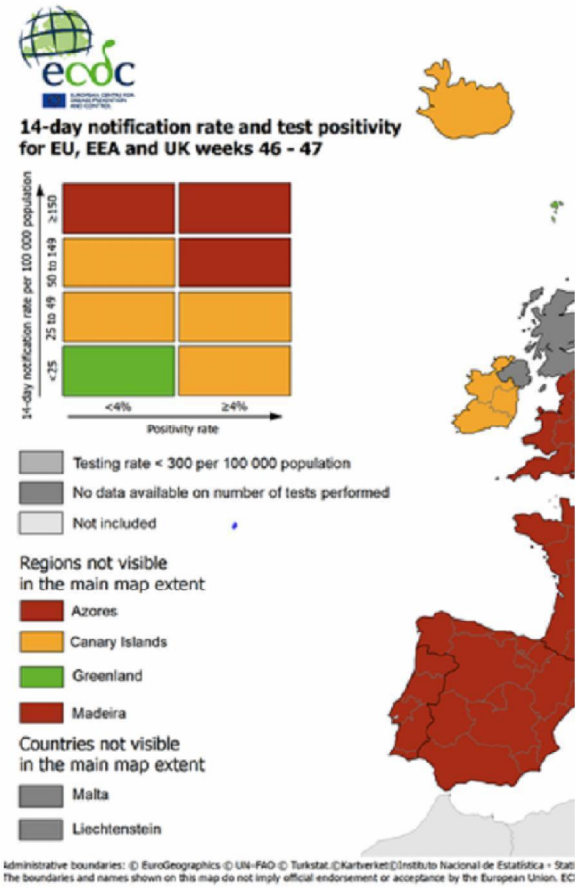

cases; the main reason for that is limited

cases; the main reason for that is limited

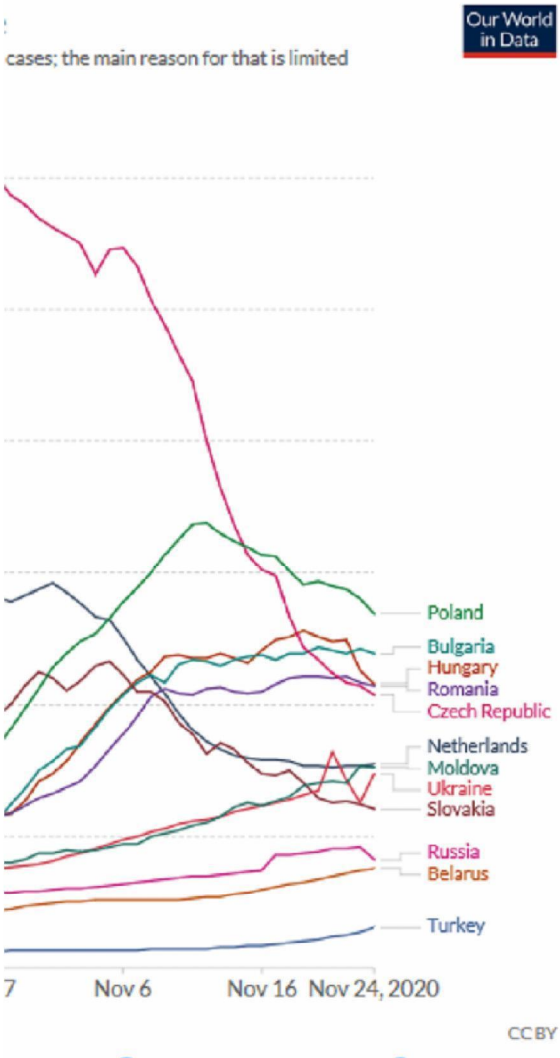

cases; the main reason for that is limited

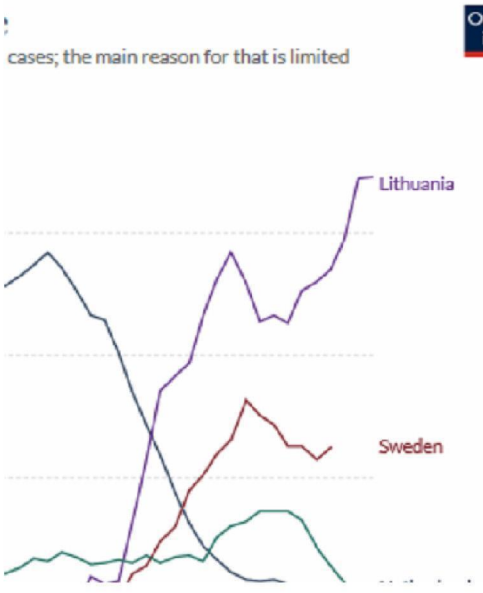

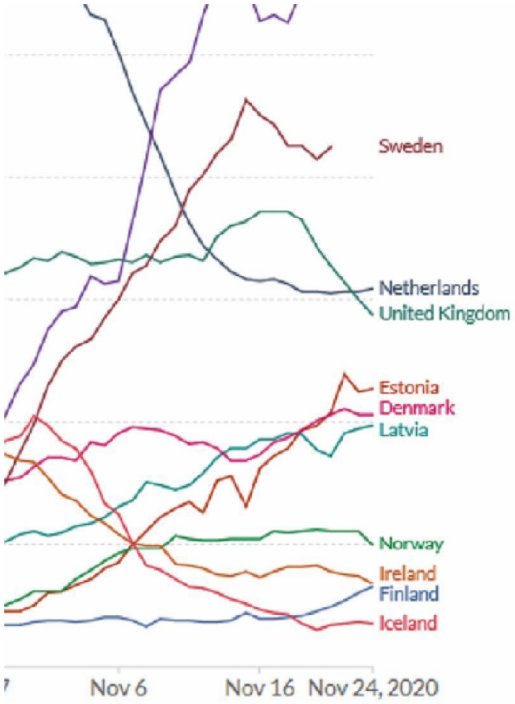

CC BY

cases; the main reason for that is limited

Our World in Data

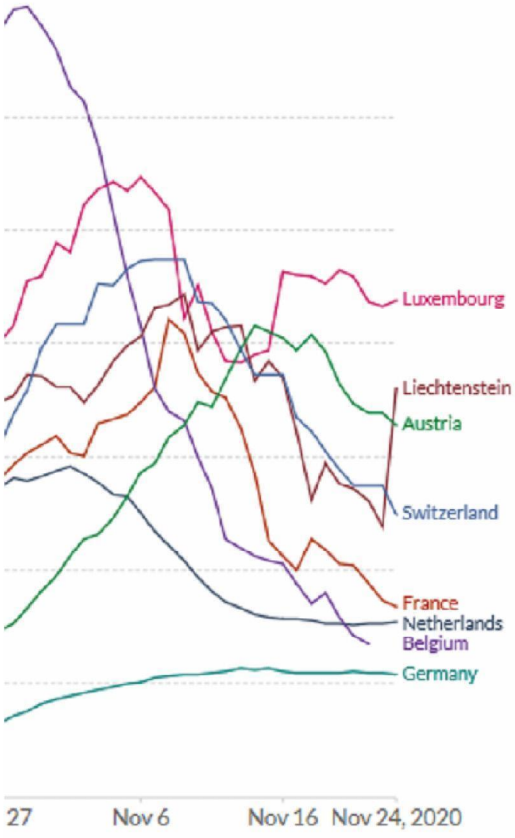

CC BY

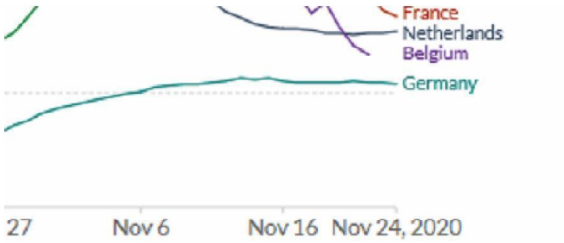

CC BY

cases; the main reason for that is limited

Our World in Data

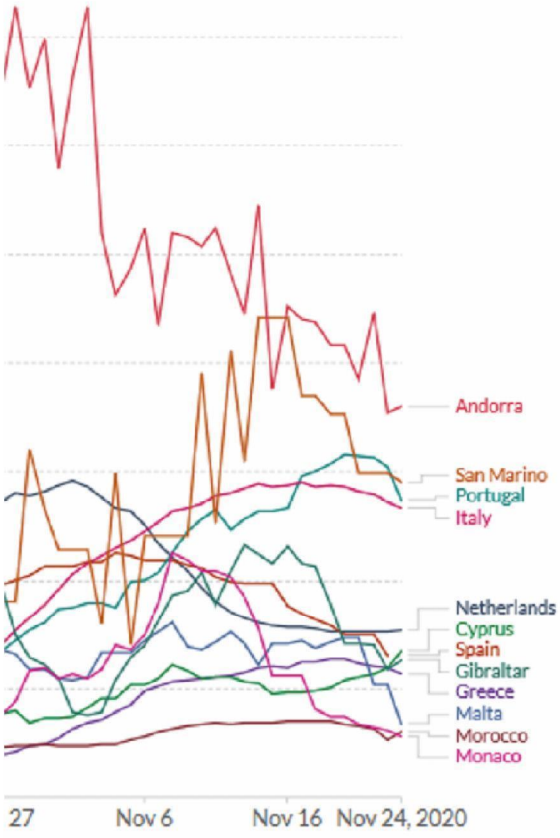

CC BY

Daily new confirmed COVID-19 case

Shown is the rolling 7-day average. The number of confirmed case testing.

LINEAR LOG

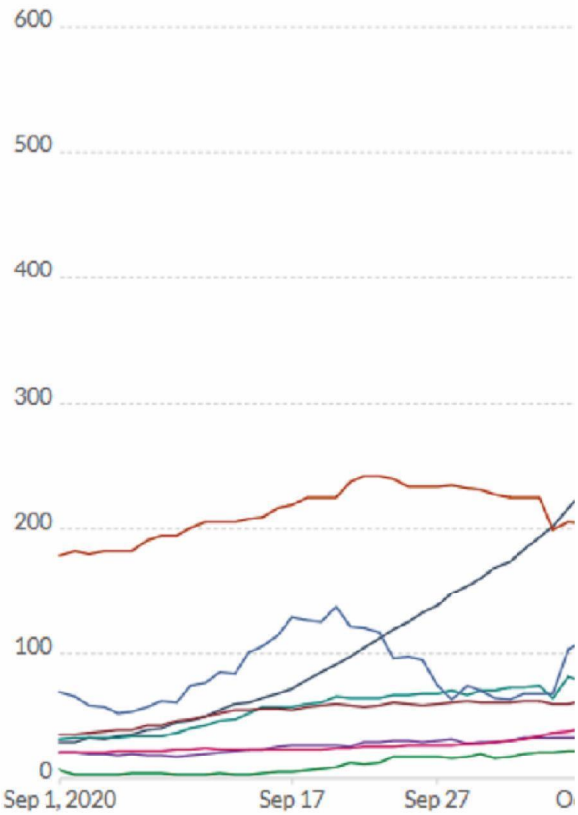

Source: European CDC – Situation Update Worldwide – Last updated 24 N

ɔer 2020



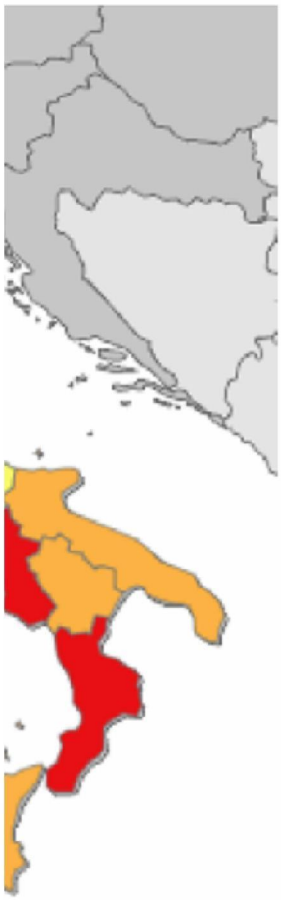

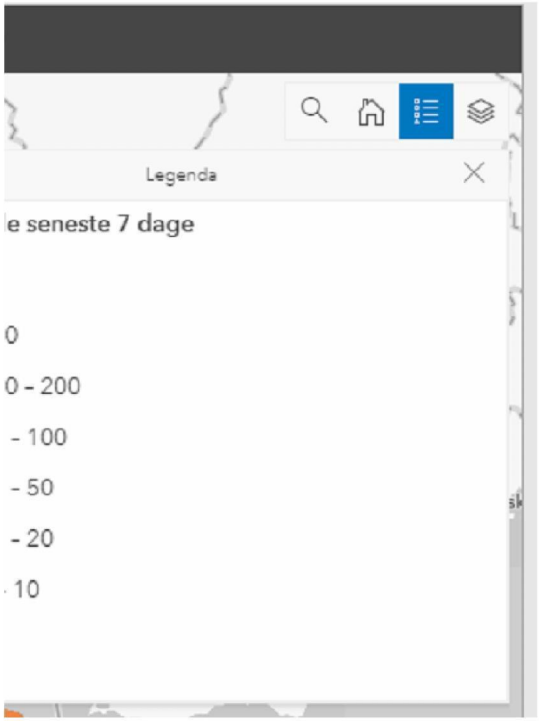

Testpositiviteit per 7 dagen:

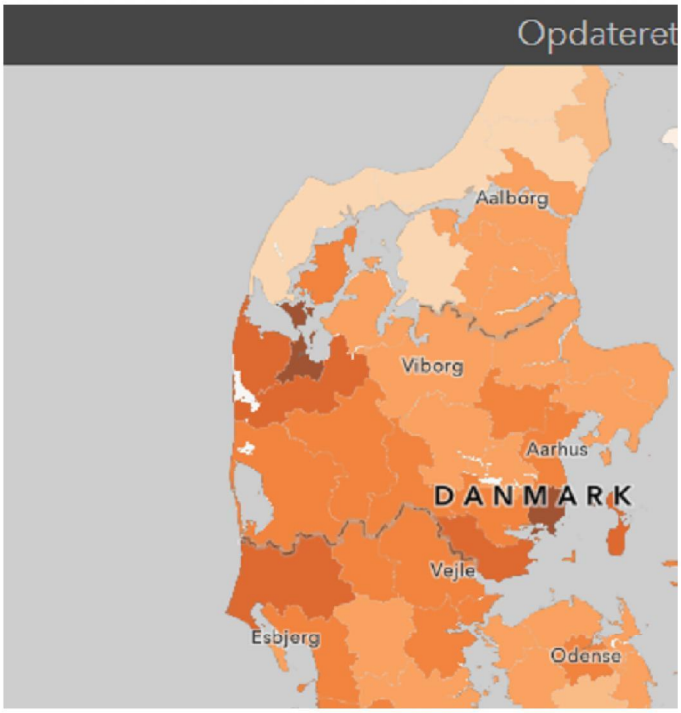

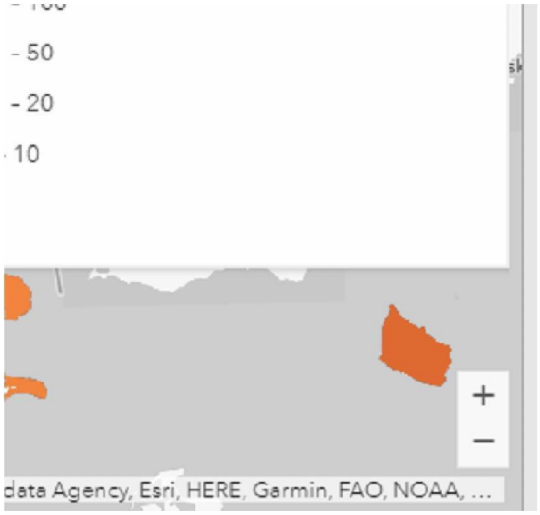

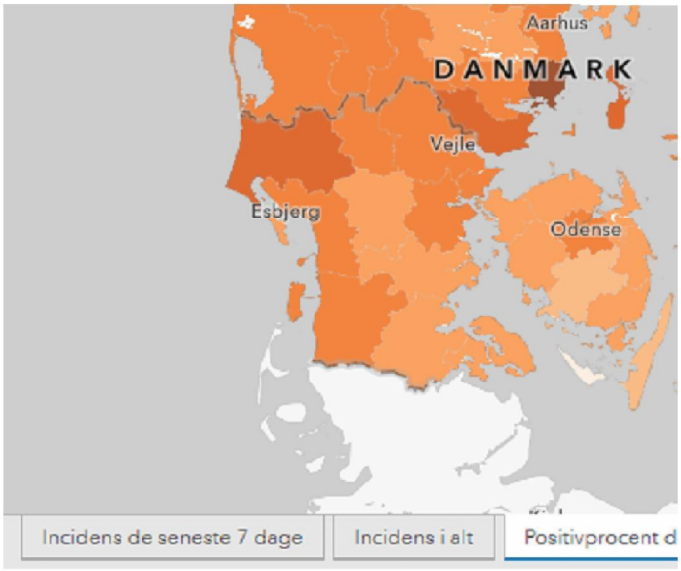

uhud ja negatiivsed
d

Viimase 14 päeva haigestumus 100 tuhande elaniku kohta

1

303,09

guarv

067

Testide jaotus tulemuse lõikes

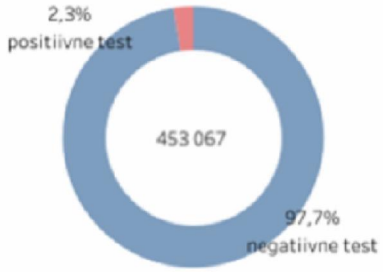

Tervenemine

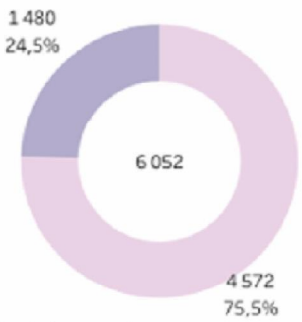

Haigusjuhtum lõpetatud-tervenenud

Positiivsest testist möödunud rohkem kui 28 päeva ja inimene ei viibi haiglaravil, ootab tervenemise kinnitamist

Andmed seisuga: 25.11.2020 7:00.00

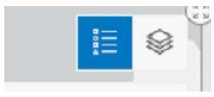

kinnitamist

Andmed seisuga: 25.11.2020 7:00.00



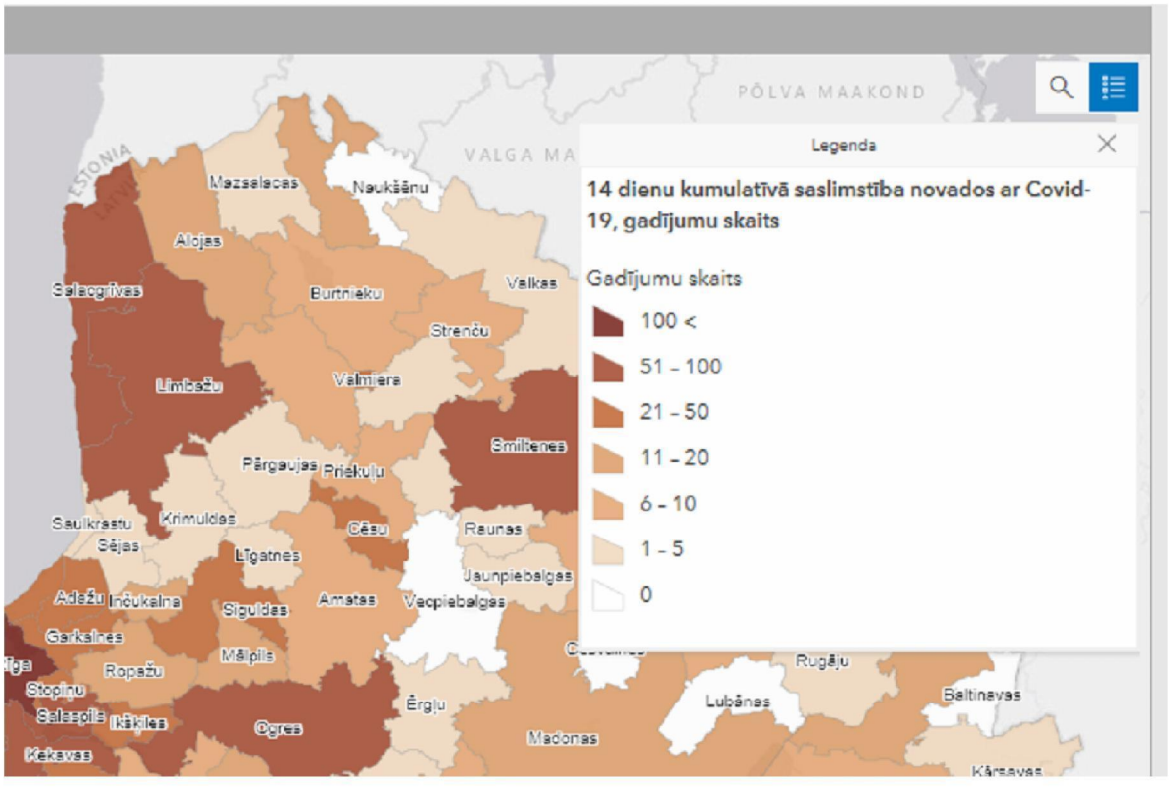

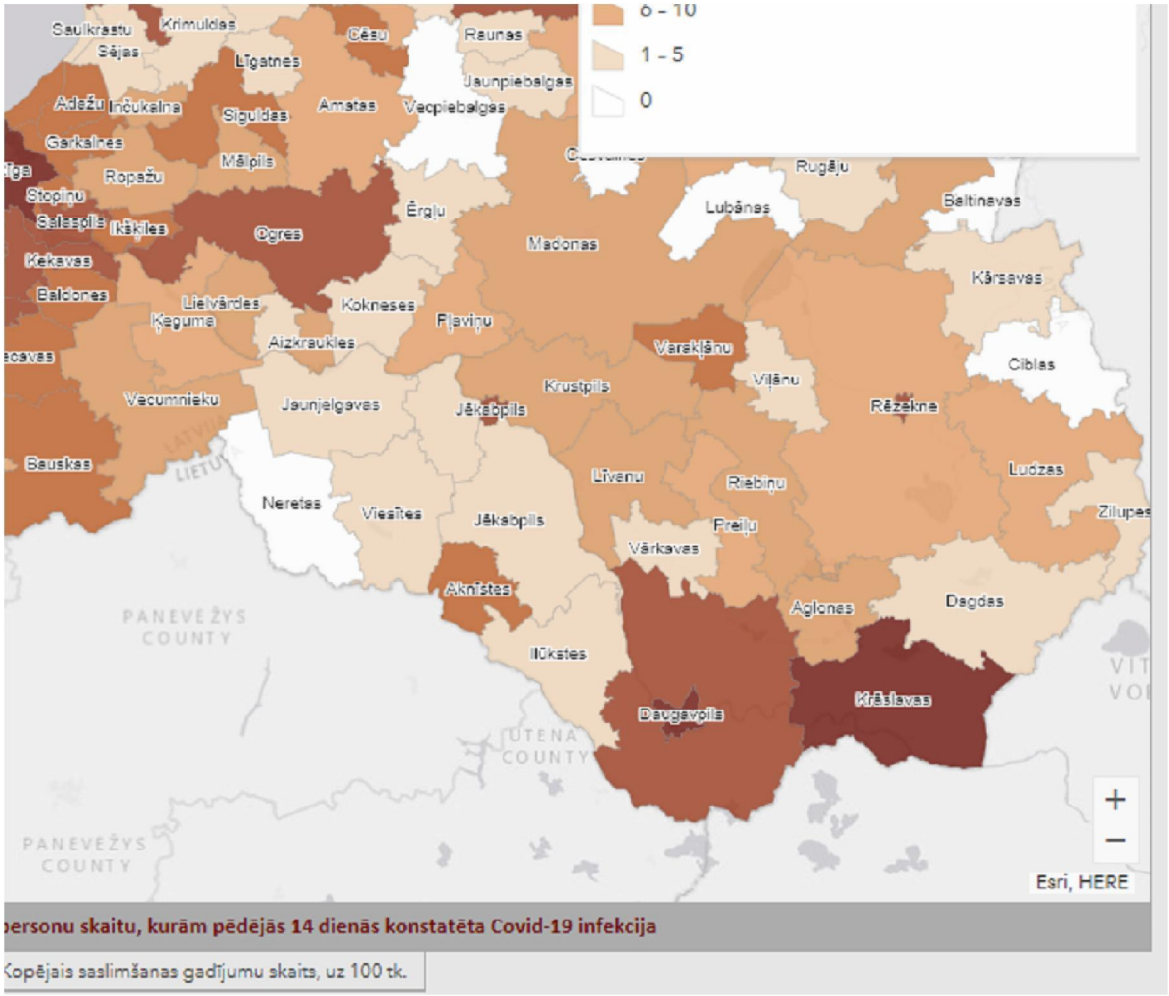

e tilfeller etter fylke, 9. november–22. november 2020. Kilde:

	Uke 47				Uke 46–47
Påviste tilfeller per 100 000	Antall testet	Testet per 1 000	Påviste tilfeller (%)	Påviste tilfeller per 100 000	Påviste tilfeller per 100 000
167,4	21 179	30,5	1 166 (5,51)	168,1	335,5
102,2	30 760	24,8	1 333 (4,33)	107,4	209,6
118,5	15 569	24,5	391 (2,51)	61,4	179,9
47,8	5 876	19,1	80 (1,36)	26,0	73,9
41,7	9 510	22,7	130 (1,37)	31,0	72,7
29,6	6 252	16,8	101 (1,62)	27,2	56,8

118,5	15 569	24,5	391 (2,51)	61,4	179,9
47,8	5 876	19,1	80 (1,36)	26,0	73,9
41,7	9 510	22,7	130 (1,37)	31,0	72,7
29,6	6 252	16,8	101 (1,62)	27,2	56,8
31,2	3 201	13,2	61 (1,91)	25,1	56,3
33,5	8 542	17,8	105 (1,23)	21,9	55,4
19,5	3 186	13,2	43 (1,35)	17,8	37,3
12,8	4 886	18,4	64 (1,31)	24,1	36,9
17,9	9 774	20,9	60 (0,61)	12,8	30,7
-	2	-	0 (0,00)	-	0,0
-	5 068	-	87 (1,72)	-	0,0
76,0	123 805	23,1	3 621 (2,92)	67,5	143,5

ra prøvetaking til registrering i MSIS. Tallene mot slutten av uke 47

ıdets fylker (Tabell 3, Figur 6). Oslo har det høyeste antall
00 000 innbyggere (336), etterfulgt av Viken (210) og
Romsdal (37 per 100 000) har lavest antall meldte tilfeller

Vind% OWID	Indicator 3: verdere analyse	Indicator 4: Signaleringsoverleg	Indicator 5: import gevallen/7 dgn
11.6	Indicator 1: 22/11 ipv 24/11 / indicator 2: 21/11. Dalende trend zet door.		66
40.4	Zeer hoog vind%		
3.3	Indicator 2: 21/11. Testincidentie verdubbeld.		

1.9	Incidentie licht gestegen, vind% blijft laag. Kopenhagen: 537, Odense: 328, Esbjerg: 322, Arhus: 302, Aalborg: 112, Bornholm: 299		
9.5	Indicator 2: 15/11		98
5.7	Incidenties stijgen in hele land, incl. vind%. Regio waar Talinn zich bevind (87,9 / 10k) en noordoostgrens met Rusland (153,1 / 10k) hoger dan de rest v.h. land. Vanwege dat een groot gedeelte van het land boven de 100 zit, is ons advies om het hele land als verhoogd risico te beschouwen.		
2.4	Indicator 2: 21/11. Incidentie stijgt. De hoge incidentie in Finland is verklaard door een stijgende incidentie in Helsinki en omgeving (de regio Uusimaa) is 155/100k/14d, hiertoe behoren ook de steden Espoo en Vantaa.		
12.5	Indicator 2: 19/11		14
12.3			4
19.4			0
3.4	Indicator 2: 21/11. De daling zet door. Incidentie van gehele land zit onder de 100, maar subregionaal ongeveer de helft van de regio's rond of boven de 100. Mocht de daling verder doorgaan volgende week, kunnen we het advies heroverwegen.		
1.6	Incidenties dalen verder		
15.6			7
33.2			

6.8	Incidentie licht gestegen, testincidentie licht gedaald, vind% gestegen. Hoogste regionale incidenties rondom Riga en zuid-oostelijke regio's Daugavpils en Kraslavas, maar ook in andere delen van het land stijgt de incidentie.		
15.4			
5.9	Indicator 2: 19/11		
4.1	Indicator 2: 19/11. Incidentie flink gedaald, testincidentie gestegen. Vind% OWID niet acuraat		
3.4	Indicator 2: 21/11. Incidentie licht gedaald. Oslo:336, Viken: 214, Vestland: 122. Vestland is hierbij met de helft gedaald. De rest gelijk gebleven. Zie tabel.		
20.5			2
46.8			25
14	Indicator 2: 15/11.Volgens gegevens van de ECDC is op Madeira de incidentie gestegen van 60 naar 80/100k/14d. Op de Azoren, ver van het vaste land van Europa, is de incidentie de afgelopen weken snel gestegen. De incidentie is nu twee weken boven de 100 (104 twee weken geleden en 135 afgelopen week). Het risico is nu ook op de Azoren verhoogd		16
28.7			
27.9			
19.4	Indicator 2: 21/11		
10.2	Indicator 1 :23/11 ipv 24/11 / Indicator 2: 19/11. Canarische eilanden blijven stabiele cijfers produceren. (Las Palmas: 30,9 en Tenerife 89)		7
23.4	Indicator 2: 21/11		
8	Indicator 2: 19/11		4

12.6	Indicator 1: 21/11 ipv 24/11 / Indicator 2: 15/11		6
21.4	Indicatir 2: 21/11		

22.1	Indicator 21/11		26
2.7			39

30.3			
37.8	Indicator 2: 21/11		

28.3	Indicator 2: 25/10. Rapportgae RIVM: vind% 12%		

5.3			
26.8			
4.8			

			26

no data			

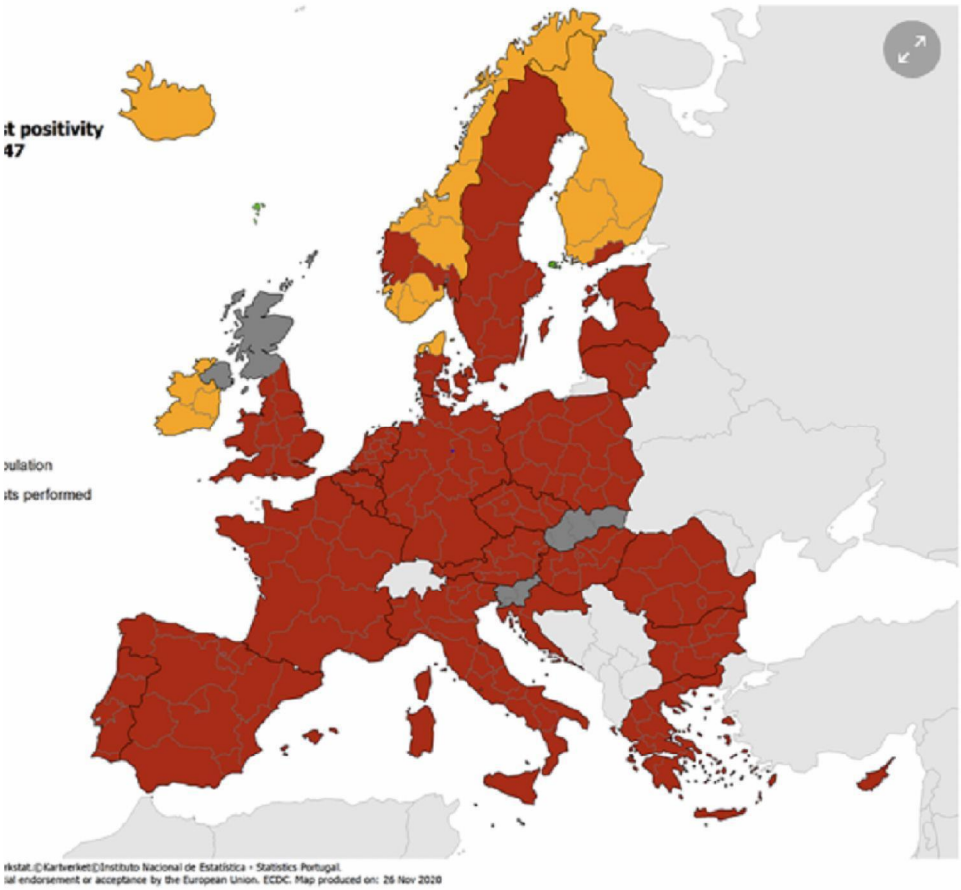
it positivity
47
ulation
its performed
rkstat.©Kartverket©Instituto Nacional de Estatística - Statistics Portugal.
ial endorsement or acceptance by the European Union. ECDC. Map produced on: 26 Nov 2020

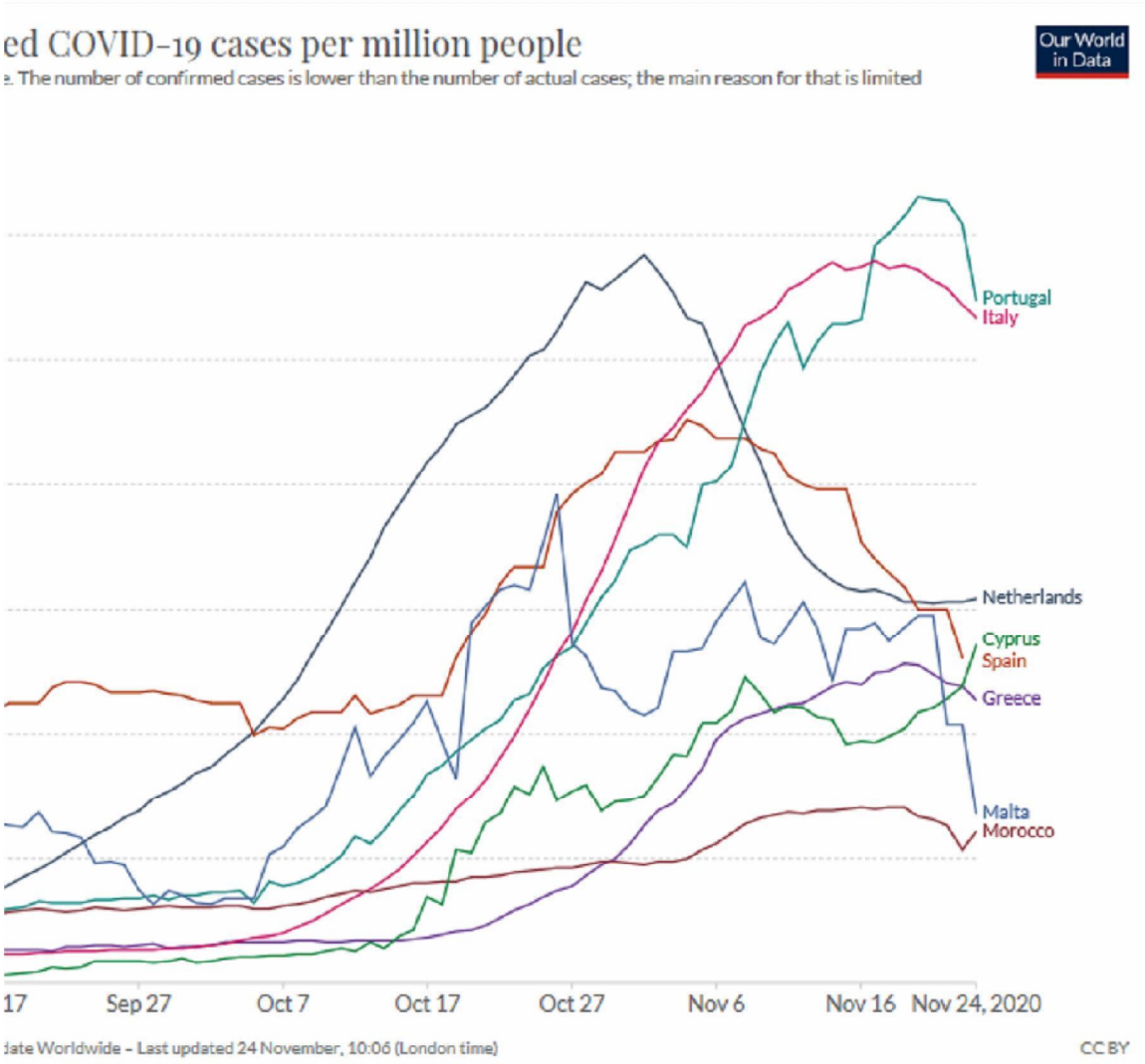
ed COVID-19 cases per million people
e. The number of confirmed cases is lower than the number of actual cases; the main reason for that is limited
Our World in Data
Portugal
Italy
Netherlands
Cyprus
Spain
Greece
Malta
Morocco
17
Sep 27
Oct 7
Oct 17
Oct 27
Nov 6
Nov 16
Nov 24, 2020
date Worldwide – Last updated 24 November, 10:06 (London time)
CC BY

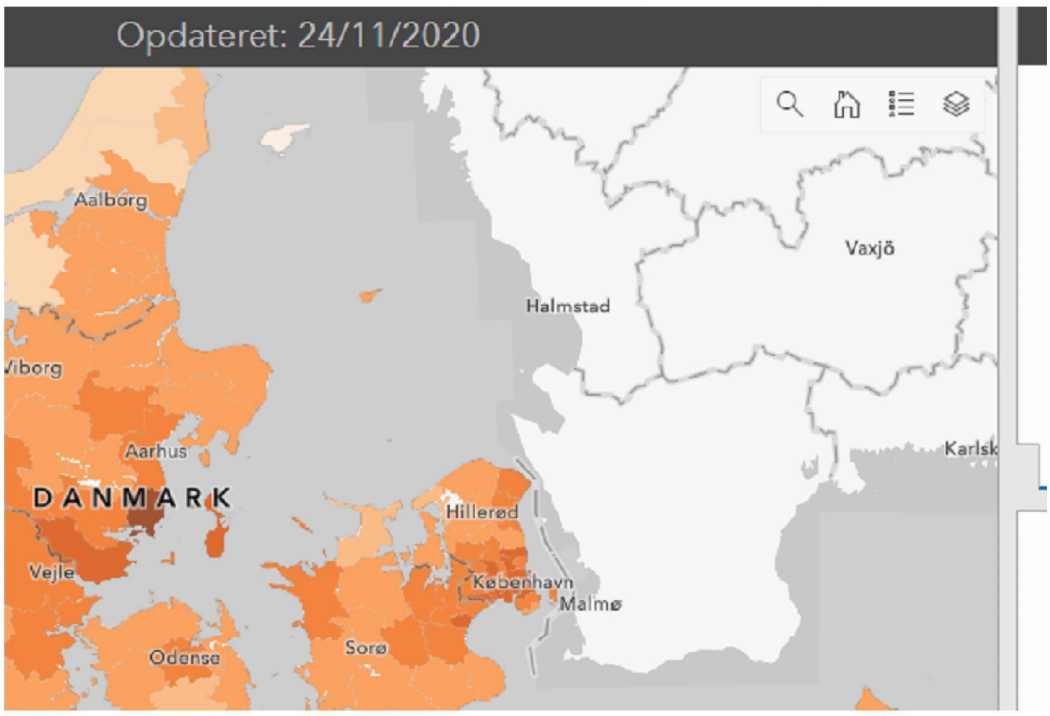
Opdateret: 24/11/2020
Aalborg
Vaxjö
Halmstad
Aarhus
DANMARK
Hillerød
Vejle
København
Malmø
Odense
Sorø

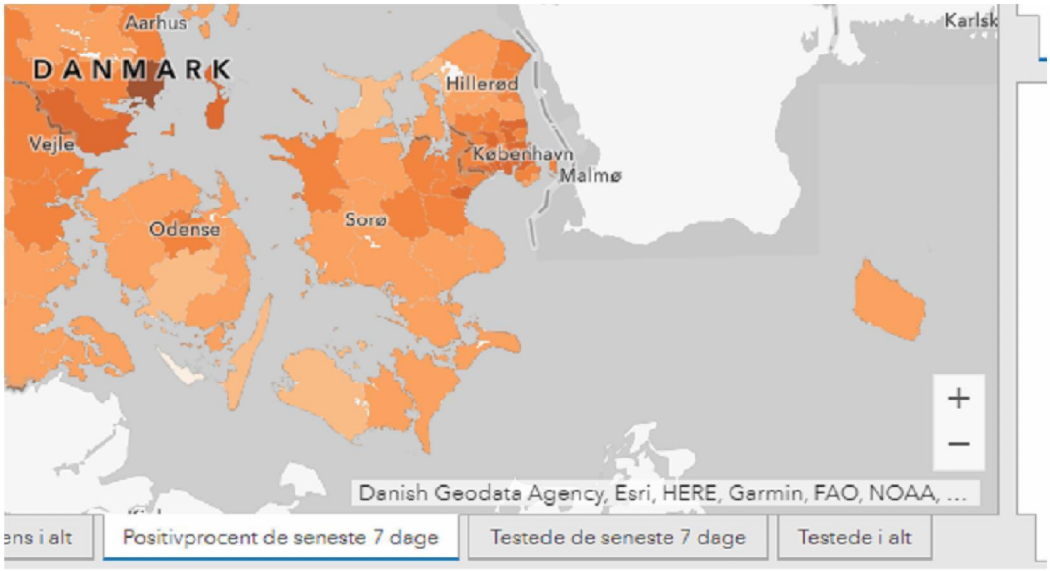
Aarhus
DANMARK
Vejle
Odense
Hillerød
København
Malmø
Sorø
Karlsk
Danish Geodata Agency, Esri, HERE, Garmin, FAO, NOAA, ...
ens i alt
Positivprocent de seneste 7 dage
Testede de seneste 7 dage
Testede i alt




Zilupes
+
−
ERE

Indicator 6: info vanuit diplomatieke posten	Conclusie Advies niet-/deels-/verhoogd risico
	Verhoogd risico
	Verhoogd risico
	Verhoogd risico

	Niet verhoogd m.u.v. Oost Seeland incl. Kopenhagen en omgeving Århus
	Verhoogd risico
	Verhoogd risico
	Niet verhoogd m.u.v. de regio Helsinki-Uusimaa met de steden Helsinki, Espoo en Vantaa
	Verhoogd risico
	Verhoogd risico
	Verhoogd risico
	Verhoogd risico
	Niet verhoogd
	Verhoogd risico
	Verhoogd risico

Vanuit de diplomatieke post zijn gegevens over incidenties in de verschillende regio's ontvangen en ook hieruit blijken de stijgende incidenties in meerdere regio's. Regionaal onderscheid is nauwelijks meer te maken.	**Verhoogd risico**
	Verhoogd risico
	Verhoogd risico
	Verhoogd risico
	Verhoogd risico
	Niet verhoogd m.u.v. Oslo, provincie Viken en provincie Vestland (o.a. Bergen)
	Verhoogd risico
	Verhoogd risico
Input gevraagd voor Madeira en Azoren, zie kolom O	**Verhoogd risico incl. Madeira en de Azoren**
	Verhoogd risico
	Verhoogd risico
	Verhoogd risico
	Verhoogd risico m.u.v. de Canarische eilanden
	Verhoogd risico
	Verhoogd risico

	Verhoogd risico
	Verhoogd risico

	Veilig
	Veilig
	Veilig
	Veilig

	Veilig
	Veilig
	Onveilig
	Onveilig
	Onveilig
	Onveilig
	Onveilig



nds

CC BY

Opmerkingen

Het aantal testen is bijna verdubbeld; de incidentie is daardoor gestegen maar het vindpercentage is gedaald naar onder de 4%.
Het risico in Cyprus is nog steeds verhoogd.

De situatie in Denemarken is stabiel. Het risico in Denemarken is niet verhoogd, met uitzondering van Kopenhagen en omgeving, het oosten van Seeland en Århus.
de landelijke incidentie is in de afgelopen weken gestegen tot boven de 300/100k/14d. Op regionaal niveau zijn de incidenties in het grootste deel van het land nu ook boven de 100. Het risico in heel Estland is nu verhoogd.
Verhoogd risico in de regio Helsinki-Uusimaa met de steden Helsinki, Espoo en Vantaa. In de rest van Finland is het risico niet verhoogd.
er is een dalende trend te zien, maar het risico blijft nu nog verhoogd.

het risico in heel Letland is verhoogd.

Populatiegrootte: 106.766 inwoners

GERAADPLEEGDE BRONNEN
=location&pickerSort=asc
are-performed-each-day
https://www.ecdc.europa.eu/en/covid-19/country-overviews
Epidemiologische rapportages en OSIRIS
Diplomatieke posten
https://www.ecdc.europa.eu/en/covid-19/country-overviews
https://datastudio.google.com/embed/reporting/c14a5cfc-cab7-4812-848c-0369173148ab/page/giyUB
https://covid19.ucy.ac.cy/

https://www.sst.dk/en/English/Corona-eng/COVID-19-updates-Statistics-and-charts

Dashboard Duitsland: https://corona.rki.de/

https://www.terviseamet.ee/et/koroonaviirus/koroonakaart

https://experience.arcgis.com/experience/d40b2aaf08be4b9c8ec38de30b714f26

https://www.santepubliquefrance.fr/dossiers/coronavirus-covid-19/coronavirus-chiffres-cles-et-evolution-de-la-covid-19-en-france-et-dans-le-monde#block-266156

https://eody.gov.gr/epidimiologika-statistika-dedomena/ektheseis-covid-19/

https://koronavirus.gov.hu/

https://www.hpsc.ie/a-z/respiratory/coronavirus/novelcoronavirus/surveillance/covid-1914-dayepidemiologyreports/COVID-19_14_day_epidemiology_report_Website_20200923.pdf

https://www.covid.is/sub-categories/areas-with-risk-of-infection

https://www.epicentro.iss.it/en/coronavirus/sars-cov-2-dashboard

https://www.koronavirus.hr/en

https://spkc.maps.arcgis.com/apps/opsdashboard/index.html#/4469c1fb01ed43cea6f20743ee7d5939	
https://registrucentras.maps.arcgis.com/apps/opsdashboard/index.html#/becd01f2fade4149ba7a9e5baaddcd8d	
https://gouvernement.lu/en/dossiers.gouv_msan%2Ben%2Bdossiers%2B2020%2Bcorona-virus.html	
https://deputyprimeminister.gov.mt/en/health-promotion/covid-19/Pages/covid-19-infographics.aspx	
https://www.fhi.no/en/publ/2020/weekly-reports-for-coronavirus-og-covid-19/	https://www.fhi.no/en/id/infectious-disea
https://corona-ampel.gv.at/corona-kommission/bewertungskriterien/	https://orf.at/corona/stories/daten/
https://covid19.min-saude.pt/relatorio-de-situacao/	
https://covid-19.sledilnik.org/en/stats	
https://cnecovid.isciii.es/covid19/	
https://koronavirus.mzcr.cz/en/covid-19-risk-score-for-czech-districts/	https://experience.arcgis.com/experience
https://coronavirus.data.gov.uk/cases	

https://www.government.se/government-policy/the-governments-work-in-response-to-the-virus-responsible-for-covid-19/	https://experience.arcgis.com/experience
https://www.bag.admin.ch/bag/en/home/krankheiten/ausbrueche-epidemien-pandemien/aktuelle-ausbrueche-epidemien/novel-cov/situation-schweiz-und-international.html#-640157857	
https://covid19.saglik.gov.tr/	
https://dosyamerkez.saglik.gov.tr/Eklenti/38284,covid-19-weekly-situation-report---31-weekpdf.pdf?0&_tag1=794124B94E119EE6BC4BBE6E7CC29E41373E0097	

ses/coronavirus/daily-reports/daily-reports-COVID19/#by-county

/19fc7e3f61ec4e86af178fe2275029c5

/a6d20c1544f34d33b60026f45b786230

Dataverzameling voor beoordeling veilige landen in Europa

Indicator 1: Aantal vastgestelde SARS-CoV-2-besmettingen/100,000 inwoners/14 dagen. De bovengrens die hie veranderingen in de epidemie in Nederland van dagen. De incidentie in Nederland en gemiddeld in de EU was b of waarschuwingen nodig zijn. Regionaal wordt nu net als in Nederland 100/100k/14dagen als grens gehanteer Indicator 2: Worden er voldoende testen uitgevoerd? Uitgangspunt: grens van minimaal 40/100.000 per dag (< rekening gehouden worden met een mogelijk hogere incidentie doordat meer gevallen worden vastgesteld da Indicator 3: Indien niet wordt voldaan aan indicator 1 (= bij 20-50 positieve testen/2 weken/100.000) en/of aan Analyseren trend (uitbraken? Regionaal of landelijk? Risico's voor reiziger?) en controleren veranderingen in te Sterke stijging aantal gevallen bij onveranderd testbeleid: negatief advies;
Onduidelijke trend of lichte stijging en/of veranderingen testbeleid: positief advies met heranalyse na 1 week;
Continue stijging gevallen, niet verklaarbaar door veranderingen in testbeleid: negatief advies.
Indicator 4: Aantal meldingen van COVID-19 gevallen met een recente reisgeschiedenis naar een onveilig land. D waarvan de gegevens uit OSIRIS worden verkregen. Omdat dit geen incidenties betreft worden de aantallen ge de populatiegrootte van het land en de bovengenoemde incidentiecijfers.
Indicator 5: Advies vanuit het Signaleringsoverleg over signalen van uitbraken en sterk toegenomen regionale v Indicator 6: Bij een stijgende trend in de incidentie of onvoldoende inzichtelijke situaties worden op verzoek va dat land, de teststrategie, de regionale verdeling van de incidentie, de maatregelen die in het land worden geno

EU/EEA landen & UK	Indicator 0.1: confirmed cases per miljoen inwoners/dag	Indi-cator 1: vorige week	**Indicator 1: confirmed cases per 100.000 inw./14 dgn**	**Confirmed cases <50/100k/14 dgn**
Belgie	214.59	377.0	**300.4**	
Bulgarije	399.41	667.7	**559.2**	
Cyprus	274.66	379.5	**384.5**	

Denemarken	220.27	287.4	**308.4**
Duitsland	224.19	303.0	**313.9**
Estland	251.78	317.8	**352.5**
Finland	81.81	90.9	**114.5**
Frankrijk	151.68	470.1	**212.4**
Griekenland	169.03	318.6	**236.6**
Hongarije	579.57	605.0	**811.4**
Ierland	54.04	95.4	**75.7**
IJsland (EEA/EFTA)	48.14	49.2	**67.4**
Italië	391.93	747.3	**548.7**
Kroatië	811.78	982.7	**1136.5**

Letland	302.5	275.7	**423.5**
Liechtenstein (EEA/EFTA)	479.47	1006.9	**671.3**
Litouwen	688.6	904.8	**964.0**
Luxemburg	831.84	1227.8	**1164.6**
Malta	271.13	191.6	**379.6**
Noorwegen (EEA/EFTA)	75.73	140.3	**106.0**
Oostenrijk	488.21	919.7	**683.5**
Polen	342.96	753.3	**480.1**
Portugal	444.7	767.5	**622.6**
Roemenië	364.08	599.2	**509.7**
Slovenië	690.95	984.6	**967.3**
Slowakije	253.55	336.9	**355.0**
Spanje	188.22	366.8	**263.5**
Tsjechië	346.04	581.1	**484.5**
Verenigd Koninkrijk (UK)	220.16	403.1	**308.2**
Zweden	497.89	595.0	**697.0**

Zwitserland (EFTA)	433.81	698.0	**607.3**
Marokko	109.6	169.8	**153.4**
Turkije	352.39	85.2	**493.3**
Servie	1058.28	1140.6	**1481.6**
Bosnie Hecegovina	319.87	479.4	**447.8**
Noord-Macedonie	464.97	719.1	**651.0**
Montenegro	832.72	1224.4	**1165.8**
Kosovo	337.63	531.4	**472.7**
Albanie	234.01	356.1	**327.6**
Nederland	288.68	432.6	**404.2**
Andorra	811.68	1009.5	**1136.4**
Belarus	170.32	212.4	**238.4**
Faeroe Islands		8.2	**0.0**
Gibraltar		356.2	**0.0**
Guernsey		3.0	**0.0**
Isle of Man		14.1	**0.0**
Jersey		140.5	**0.0**
Monaco	109.21	158.0	**152.9**
Moldavie	326.87	425.1	**457.6**
Oekraine	323.87	411.6	**453.4**
Rusland	177.4	230.0	**248.4**
San Marino	934.48	813.2	**1308.3**
Vaticaanstad	0	0.0	**0.0**
Aruba		129.2	**0.0**
Bonaire St. Eustatius & Saba		30.5	**0.0**
Curacao		486.3	**0.0**
Sint Maarten		363.8	**0.0**
Sint Eustachius		30.5	**0.0**
Saba		30.5	**0.0**
Canada	155.34	177.3	**217.5**
Australië	0.39	0.6	**0.5**
Nieuw Zeeland	0.62	0.7	**0.9**
Japan	17.16	16.4	**24.0**
Zuid Korea	9.55	5.3	**13.4**
China	0.07	0.1	**0.1**
Thailand	0.2	0.1	**0.3**

Uruguay	47.46	31.3	**66.4**	
Rwanda	2.18	3.9	**3.1**	
Tunesië	79.25	159.6	**111.0**	
Georgië	985.7	1100.1	**1380.0**	
Singapore	1.1	2.1	**1.5**	
USA	487.76	661.6	**682.9**	
Hong Kong				

20201202 Confirmed cases Balkan:

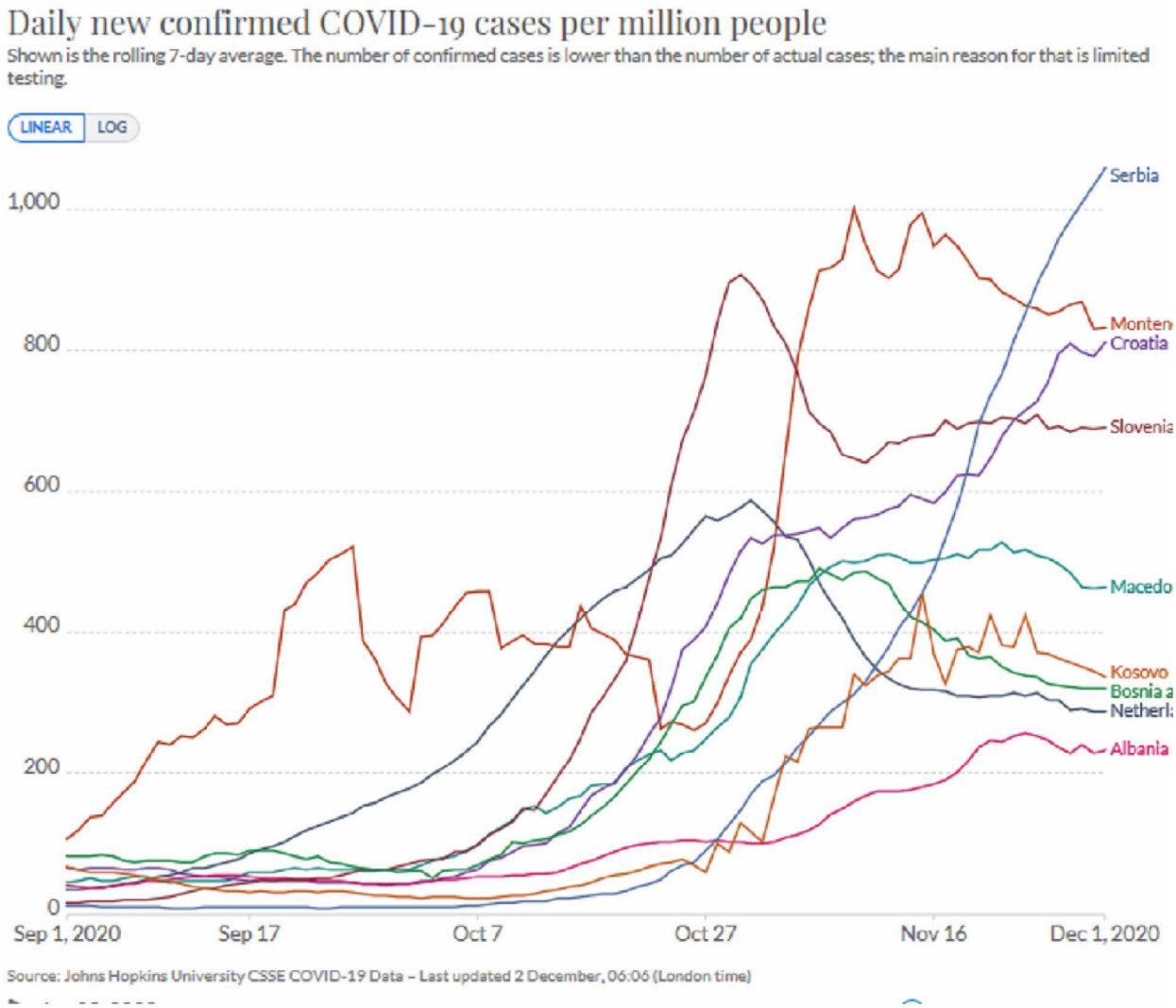

20201202 Confirmed cases Oost Europa:



Daily new confirmed COVID-19 cases per million people

Shown is the rolling 7-day average. The number of confirmed cases is lower than the number of actual cases; the main reason for that is limited testing.

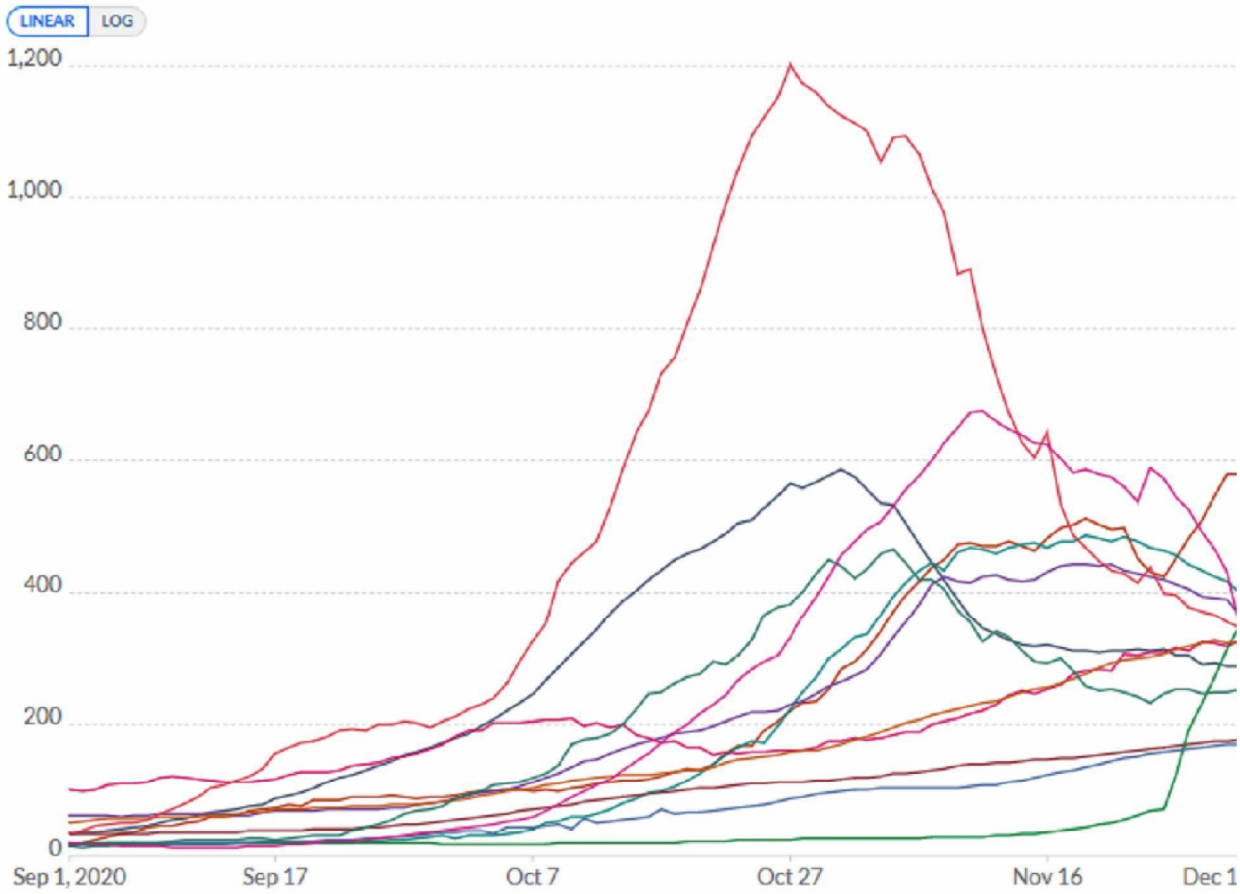

Source: Johns Hopkins University CSSE COVID-19 Data – Last updated 2 December, 06:06 (London time)

20201202 Confirmed cases Noord Europa

Daily new confirmed COVID-19 cases per million people

Shown is the rolling 7-day average. The number of confirmed cases is lower than the number of actual cases; the main reason for that is limited testing.



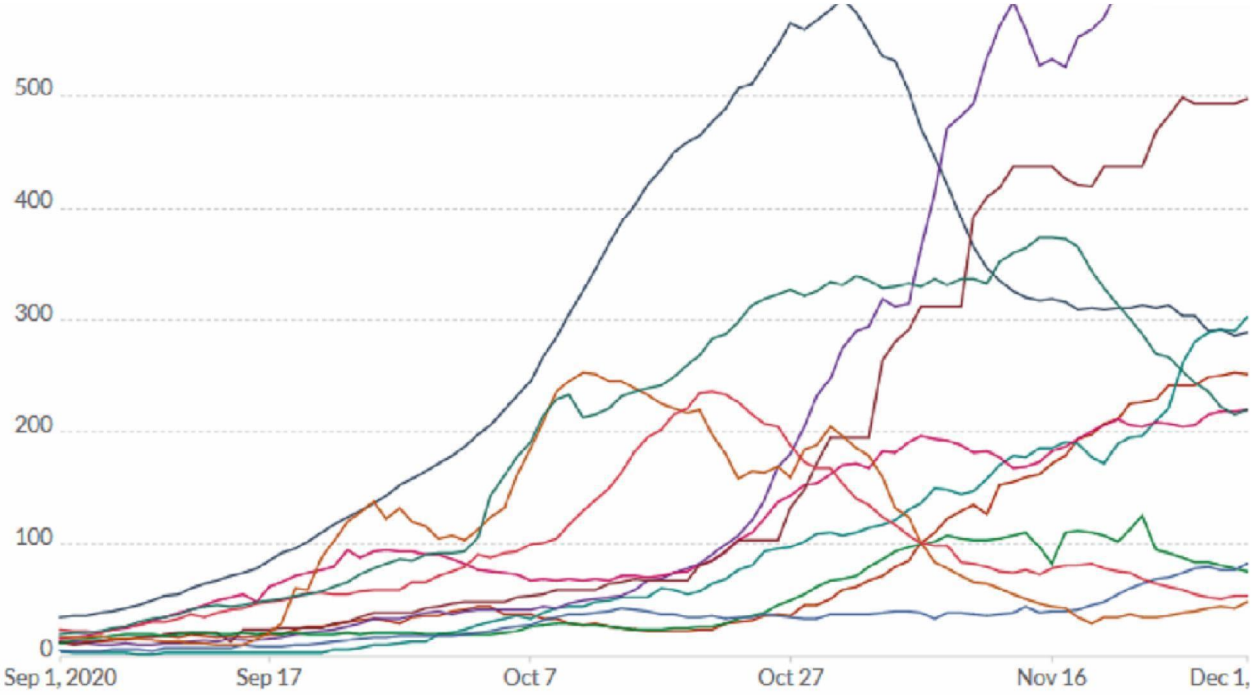

Source: Johns Hopkins University CSSE COVID-19 Data – Last updated 2 December, 06:06 (London time)

Daily new confirmed COVID-19 cases per million people

Shown is the rolling 7-day average. The number of confirmed cases is lower than the number of actual cases; the main reason for that is limited testing.

LINEAR | LOG

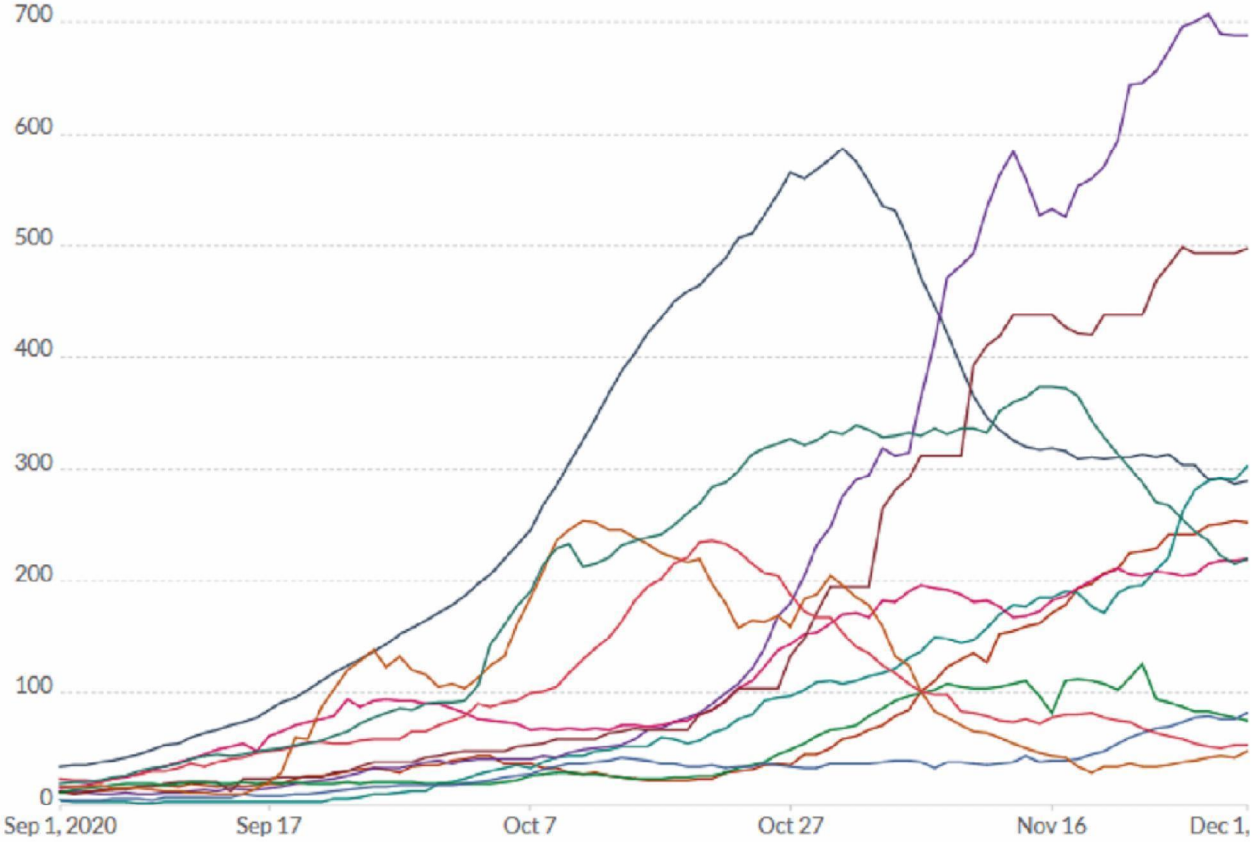

Source: Johns Hopkins University CSSE COVID-19 Data – Last updated 2 December, 06:06 (London time)

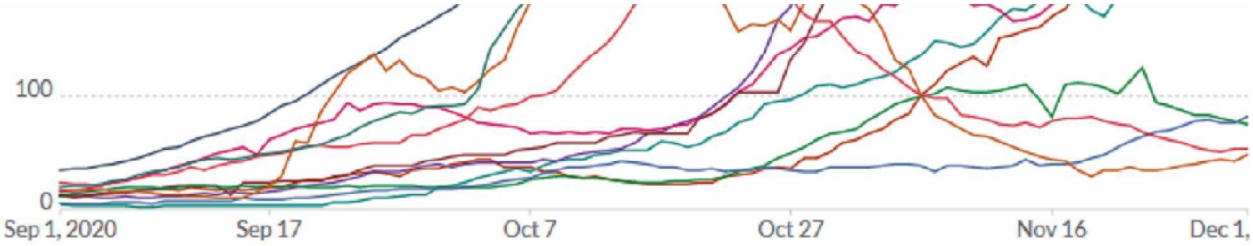

Source: Johns Hopkins University CSSE COVID-19 Data – Last updated 2 December, 06:06 (London time)

20201202 Confirmed cases West Europa

Daily new confirmed COVID-19 cases per million people

Shown is the rolling 7-day average. The number of confirmed cases is lower than the number of actual cases; the main reason for that is limited testing.

LINEAR LOG

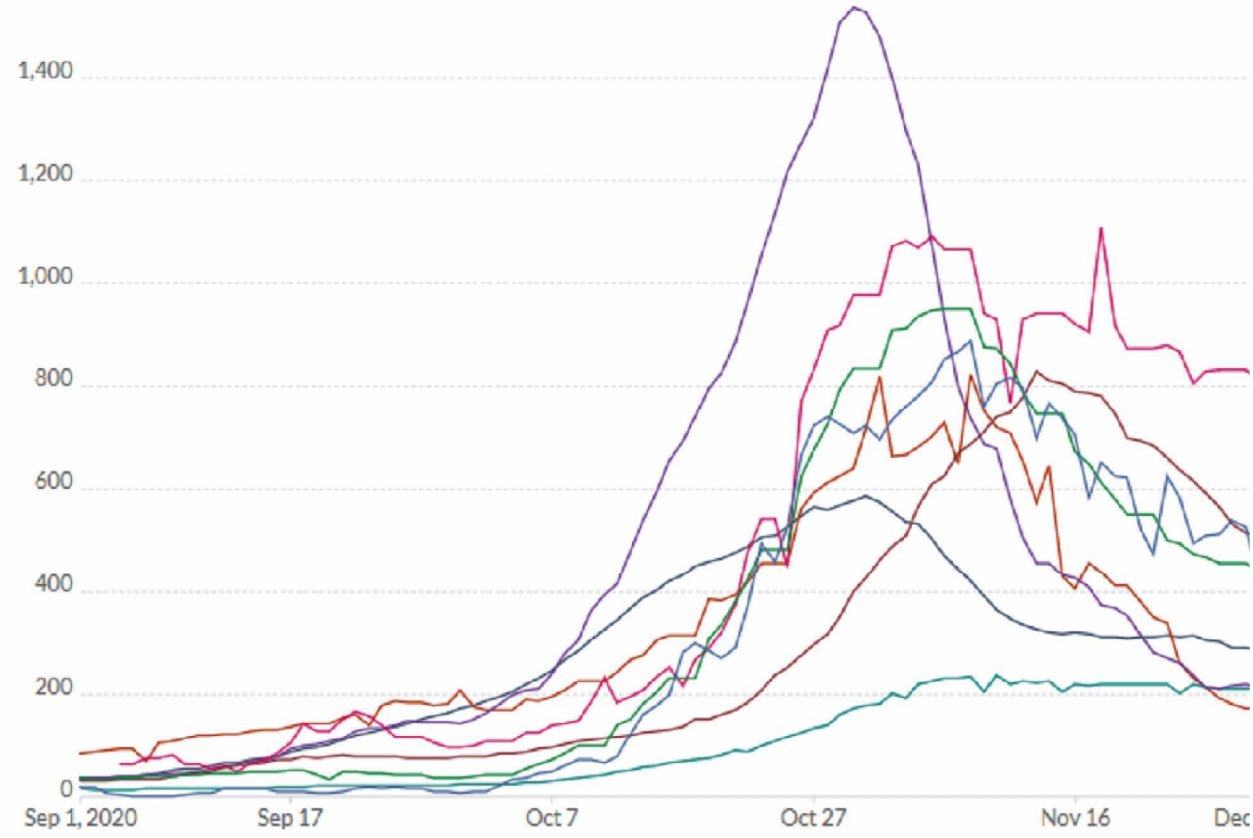

Source: Johns Hopkins University CSSE COVID-19 Data – Last updated 2 December, 06:06 (London time)

20201202 Confirmed cases Zuid Europa

Daily new confirmed COVID-19 cases per million people

Shown is the rolling 7-day average. The number of confirmed cases is lower than the number of actual cases; the main reason for that is limited testing.

LINEAR LOG



Daily new confirmed COVID-19 cases per million people

Shown is the rolling 7-day average. The number of confirmed cases is lower than the number of actual cases; the main reason for that is limited testing.

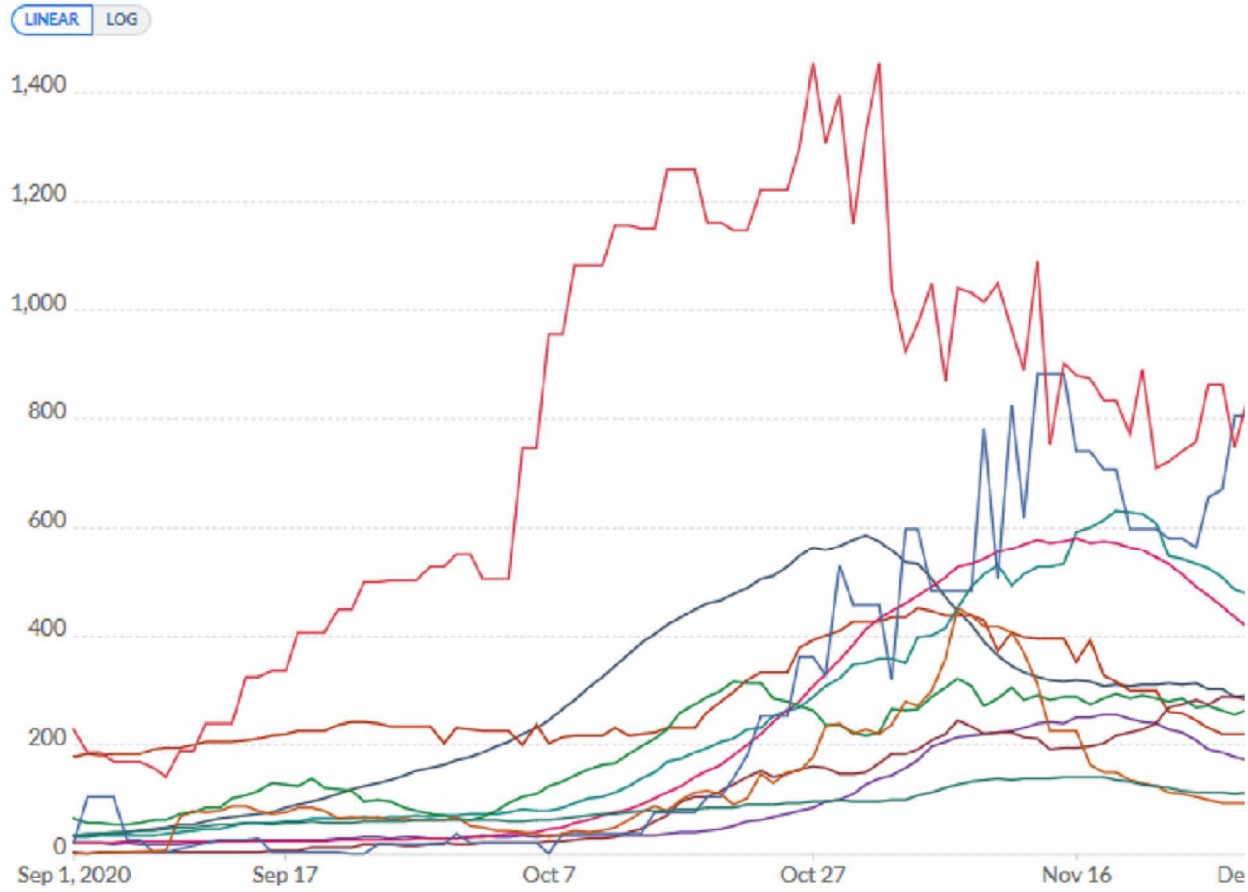

Source: Johns Hopkins University CSSE COVID-19 Data – Last updated 2 December, 06:06 (London time)

Kaart Denemarken

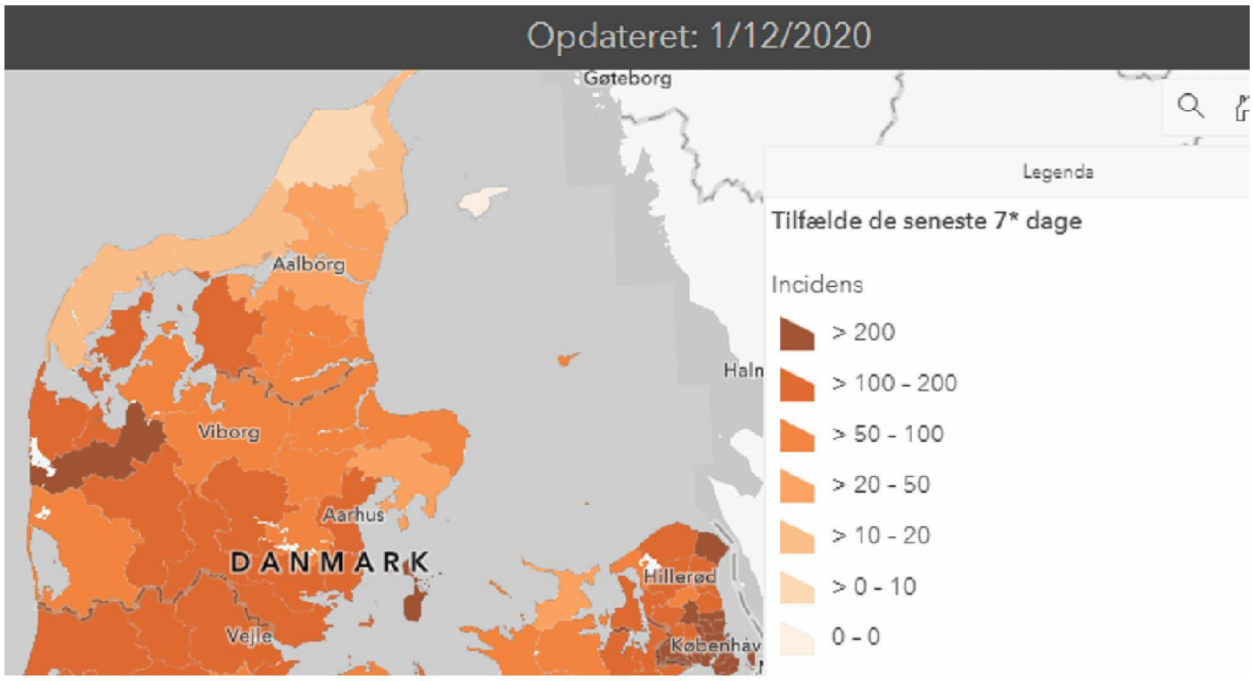

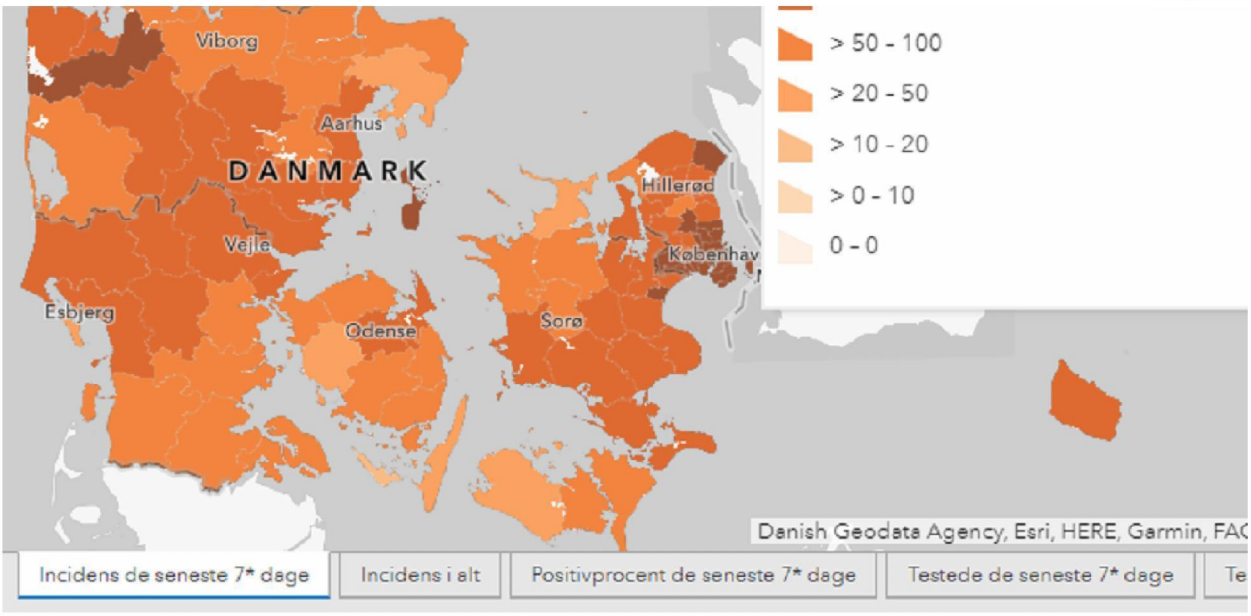

Kaart Finland 2/12/2020



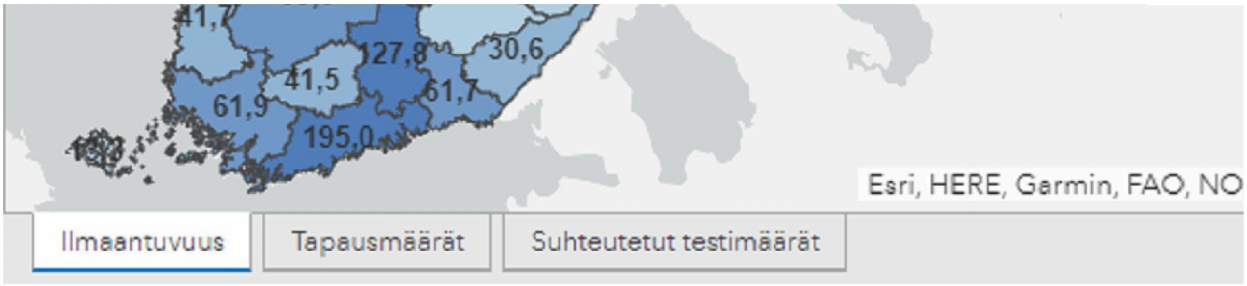

Tabel Noorwegen 2/12/2020

Tabell 3. Personer testet for covid-19 og påviste tilfeller etter fylke, 16. no
MSIS, MSIS Laboratoriedatabasen.

Fylke	Uke 47					
	Antall testet	Testet per 1 000	Påviste tilfeller (%)	Påviste tilfeller per 100 000	Antall testet	Te p 1
Oslo	21 832	31,5	1 178 (5,40)	170	19 142	
Viken	31 239	25,2	1 337 (4,28)	108	31 162	
Vestland	15 778	24,8	398 (2,52)	63	12 208	
Innlandet	6 323	17,0	103 (1,63)	28	6 917	
Vestfold og Telemark	9 628	23,0	133 (1,38)	32	8 278	
Agder	6 070	19,8	81 (1,33)	26	4 636	
Møre og Romsdal	4 904	18,5	65 (1,33)	25	4 174	
Rogaland	8 704	18,1	114 (1,31)	24	7 209	
Troms og Finnmark	3 240	13,3	61 (1,88)	25	2 447	
Nordland	3 219	13,3	45 (1,40)	19	3 029	
Trøndelag	9 866	21,0	61 (0,62)	13	7 615	
Utenfor Fastlands-Norge	2	-	0 (0,00)	-	0	
Ukjent	5 357	-	74 (1,38)	-	4 436	
Totalt	126 162	23,5	3 650 (2,89)	68	111 253	

*Det er i gjennomsnitt 1–2 dager forsinkelse i tiden fra prøvetaking til registrering i
forventes oppjustert.

*Det er i gjennomsnitt 1–2 dager forsinkelse i tiden fra prøvetaking til registrering i
forventes oppjustert.

Ierland

Table 3: Number of confirmed COVID-19 cases by county notified in Ireland from 17/1
to midnight 30/11/2020

County	Number of confirmed cases	Incidence per 100,000 po
Donegal	336	211.1
Louth	236	183.1
Kilkenny	147	148.1
Limerick	259	132.9
Monaghan	64	104.3
Dublin	1389	103.1
Wicklow	132	92.7
Longford	36	88.1
Mayo	111	85.1
Carlow	46	80.8
Tipperary	128	80.2
Meath	155	79.5
Waterford	88	75.7
Roscommon	41	63.5
Cork	344	63.4
Cavan	48	63.0
Kildare	134	60.2
Laois	47	55.5
Sligo	36	54.9
Clare	63	53.0
Galway	129	50.0
Offaly	37	47.5
Kerry	65	44.0
Westmeath	26	29.3
Wexford	43	28.7
Leitrim	<5	12.5

Offaly	37	47.5
Kerry	65	44.0
Westmeath	26	29.3
Wexford	43	28.7
Leitrim	<5	12.5

Confirmed cases 100/100k/14 dgn	Confirmed cases 150/100k/14 dgn	Confirmed cases 200/100k/14 dgn	EU kleurcode (testincidentie<43/100k/d (<300/100k/7d) is apart in grijs in kolom I is aangegeven)	Indi-cator 2: vorige week	Indicator 2: aantal testen per 100.000/dag	Vind% berekend	Vind% OWID vorige week
				246.0	**252**	**8.5**	11.6
				118.0	**105**	**38.0**	40.4
				679.0	**648**	**4.2**	3.3

				1083.0	**1127**	**2.0**	1.9
				236.0	**230**	**9.7**	9.5
				418.0	**385**	**6.5**	5.7
				200.0	**279**	**2.9**	2.4
				349.0	**266**	**5.7**	12.5
				197.0	**164**	**10.3**	12.3
				233.0	**186**	**31.2**	19.4
				228.0	**219**	**2.5**	3.4
				212.0	**255**	**1.9**	1.6
				357.0	**333**	**11.8**	15.6
				204.0	**233**	**34.8**	33.2

				286.0	**344**	**8.8**	6.8
				No data	***No data***		
				420.0	**417**	**16.5**	15.4
				1533.0	**1611**	**5.2**	5.9
				693.0	**693**	**3.9**	4.1
				328.0	**291**	**2.6**	3.4
				330.0	**312**	**15.6**	20.5
				123.0	**109**	**31.5**	46.8
				377.0	**401**	**11.1**	14.0
				154.0	**136**	**26.8**	28.7
				250.0	**277**	**24.9**	27.9
				129.0	**152**	**16.7**	19.4
				314.0	**314**	**6.0**	10.2
				191.0	**177**	**19.6**	23.4
				459.0	**409**	**5.4**	8.0
				369.0	**379**	**13.1**	12.6

				257.0	**263**	**16.5**	21.4
				59.0	**56**	**19.6**	22.1
				184.0	**201**	**17.5**	2.7
				243.0	**292**	**36.2**	30.3
				No data	***No data***		0.0
				137.0	**129**	**36.0**	37.8
				No data	***No data***		0.0
				No data	***No data***		0.0
				No data	***No data***		0.0
				180.0	**180**	**16.0**	28.3
				No data	***No data***		0.0
				282.0	**282**	**11.8**	5.3
				No data	***No data***		0.0
				No data	***No data***		0.0
				No data	***No data***		0.0
				No data	***No data***		0.0
				No data	***No data***		0.0
				No data	***No data***		0.0
				No data	***No data***		0.0
				94.0	**93**	**68.3**	26.8
				376.0	**337**	**10.3**	4.8
				No data	***No data***		0.0
				No data	***No data***		0.0
				No data	***No data***		0.0
				No data	***No data***		0.0
				No data	***No data***		0.0
				No data	***No data***		0.0
				No data	***No data***		0.0
				No data	***No data***		0.0
				156.0	**202**	**15.1**	7.7
				158.0	**143**	**0.1**	< 0,1
				133.0	**121**	**0.1**	< 0,1
				19.0	**28**	**12.0**	4.8
				21.0	**36**	**5.2**	1.6
				no data	***no data***		0.0
				6.0	**6**	**0.7**	0.2

				107.0	**133**	**7.0**	2.0
				14.0	**19**	**2.2**	0.8
				21.0	**21**	**74.0**	27.7
				no data	***no data***		no data
				459.0	**538**	**0.0**	< 0,1
				332.0	***422***	**22.7**	12.3
					305		

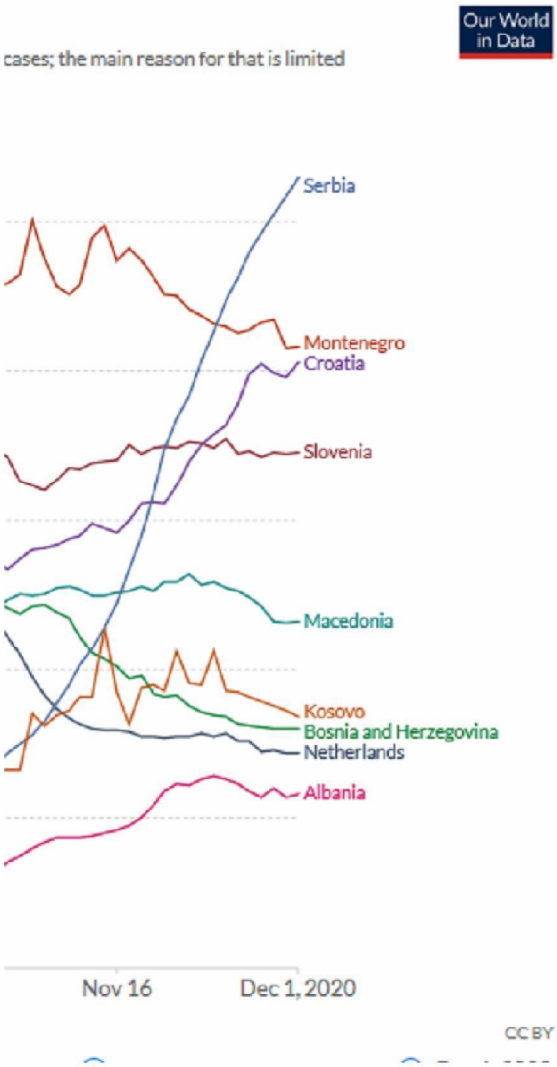

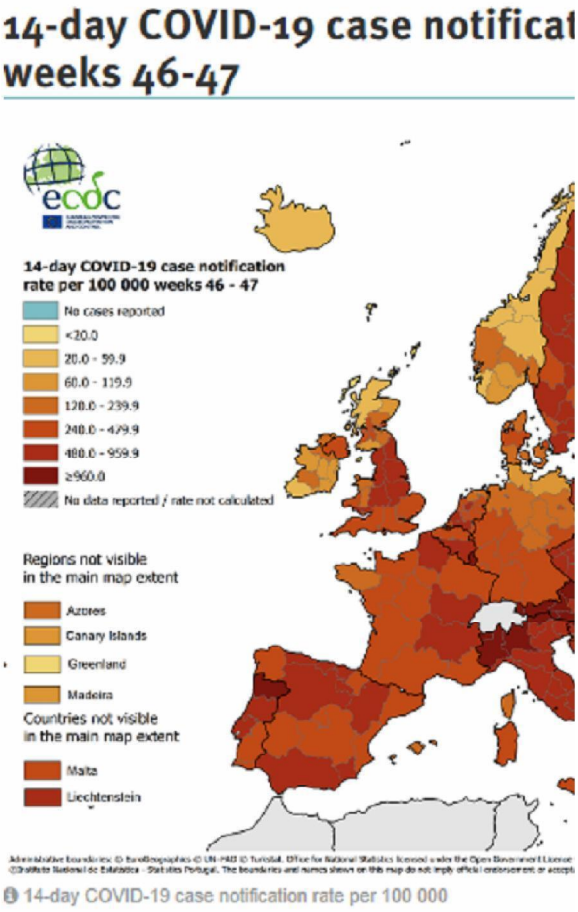

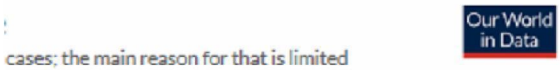



cases; the main reason for that is limited

Our World in Data

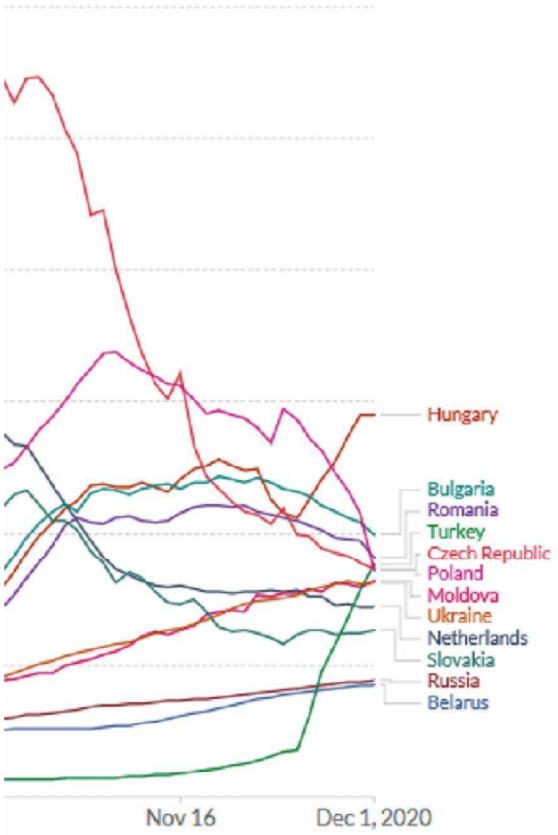

CC BY

cases; the main reason for that is limited

Our World in Data

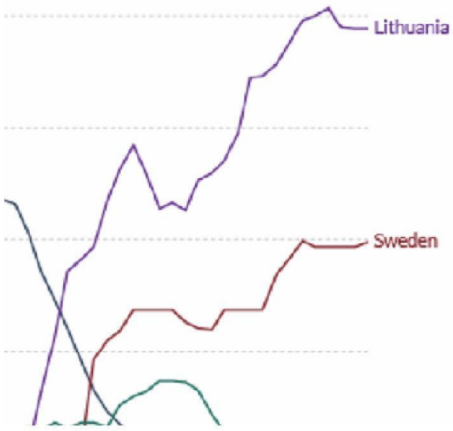

rate and test positivity, updat

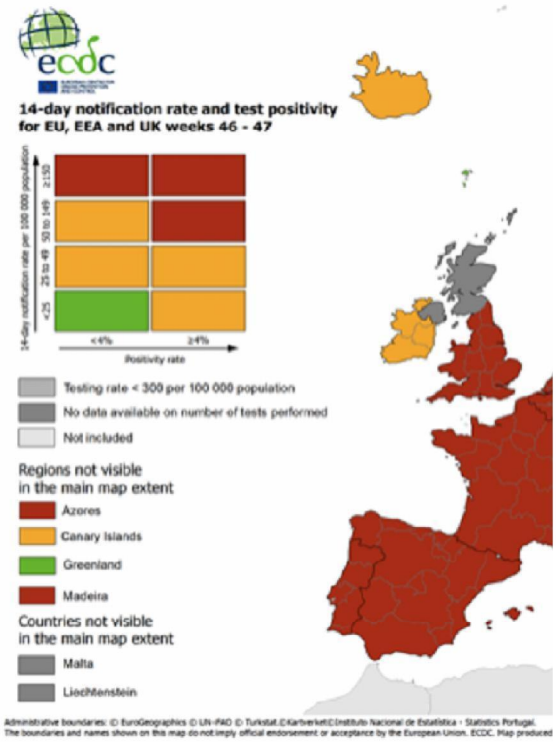

14-day case notification rate p
updated 26 November 2020

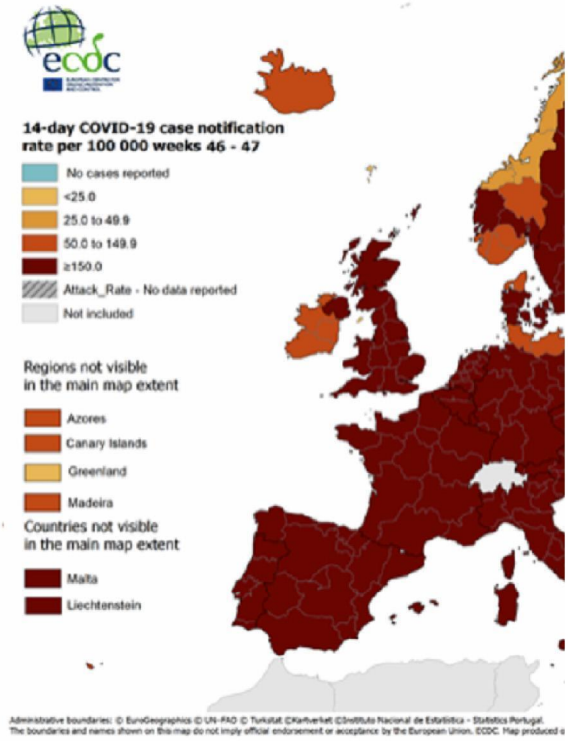

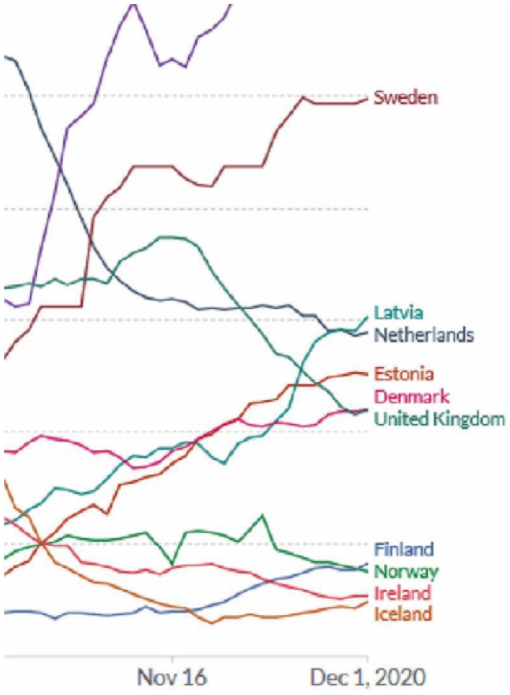

CC BY

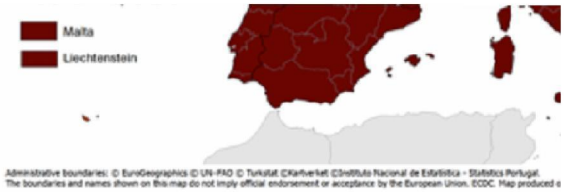

Positivity rates, updated 26 N

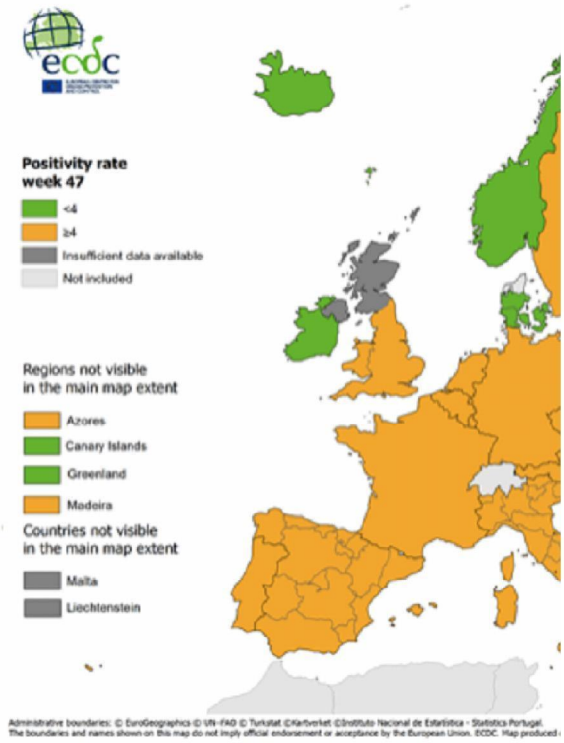

cases; the main reason for that is limited

Our World in Data

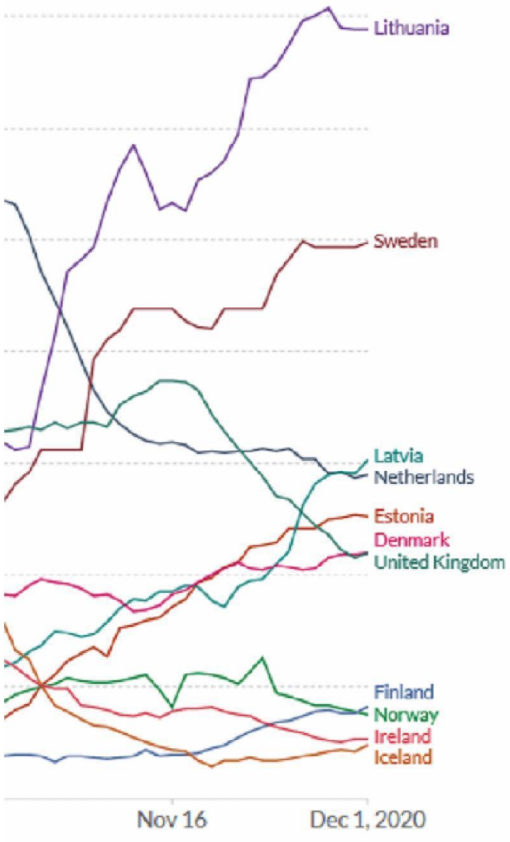

CC BY

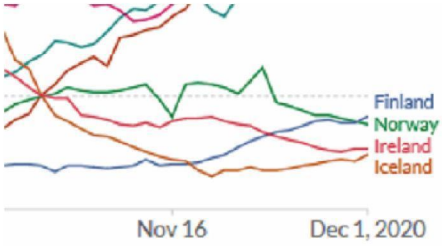

CC BY

cases; the main reason for that is limited

Our World in Data

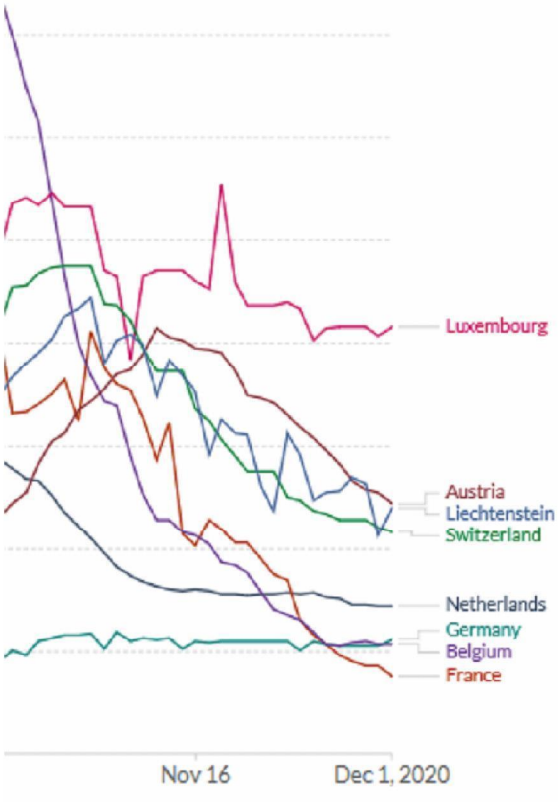

CC BY

cases; the main reason for that is limited

Our World in Data

Daily new confirmed COVID-19 case

Shown is the rolling 7-day average. The number of confirmed case testing.

LINEAR LOG

600

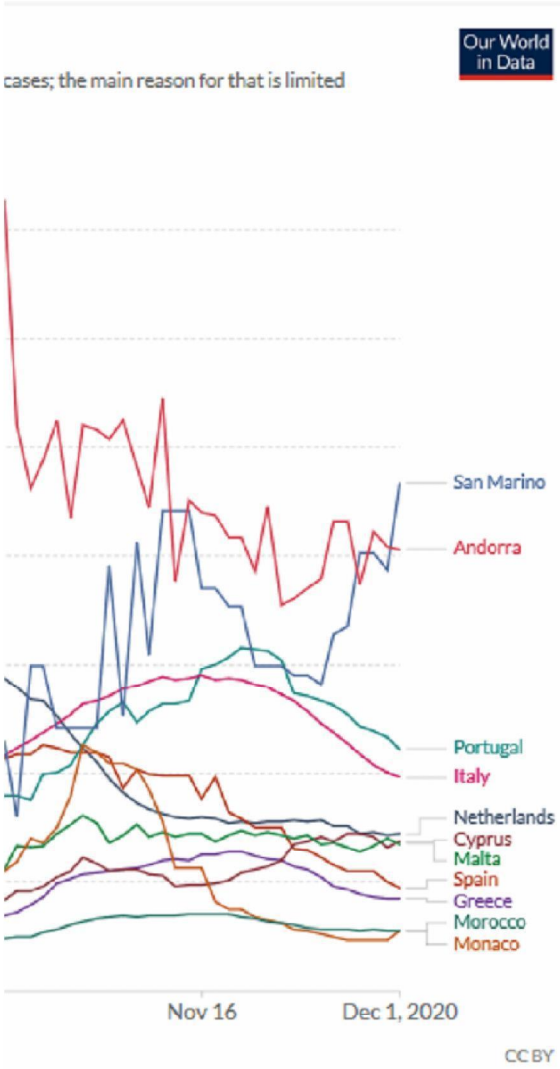
Our World in Data
cases; the main reason for that is limited
San Marino
Andorra
Portugal
Italy
Netherlands
Cyprus
Malta
Spain
Greece
Morocco
Monaco
Nov 16
Dec 1, 2020
CC BY

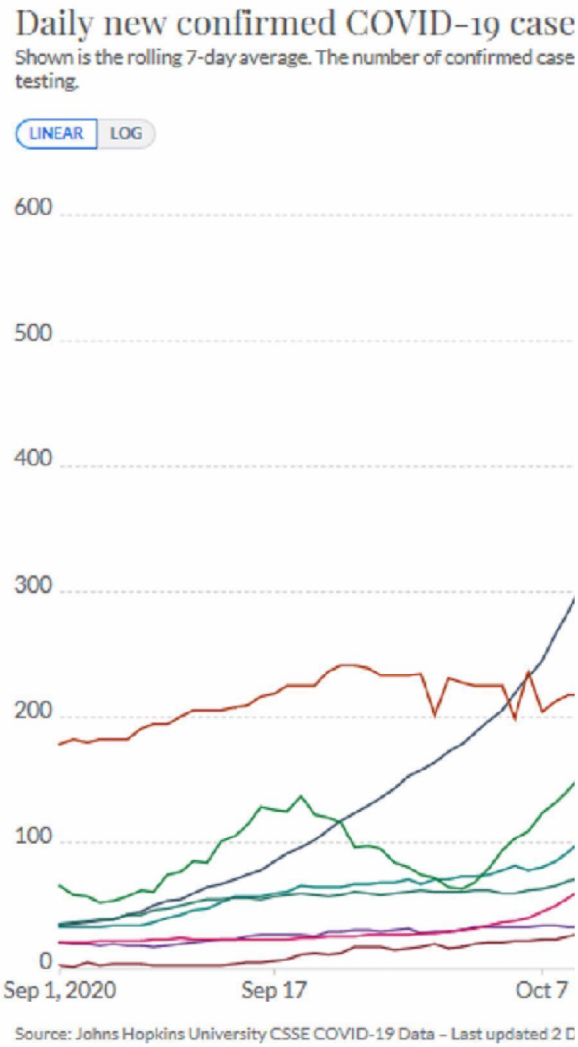
Daily new confirmed COVID-19 case
Shown is the rolling 7-day average. The number of confirmed case
testing.
LINEAR
LOG
600
500
400
300
200
100
0
Sep 1, 2020
Sep 17
Oct 7
Source: Johns Hopkins University CSSE COVID-19 Data – Last updated 2 D

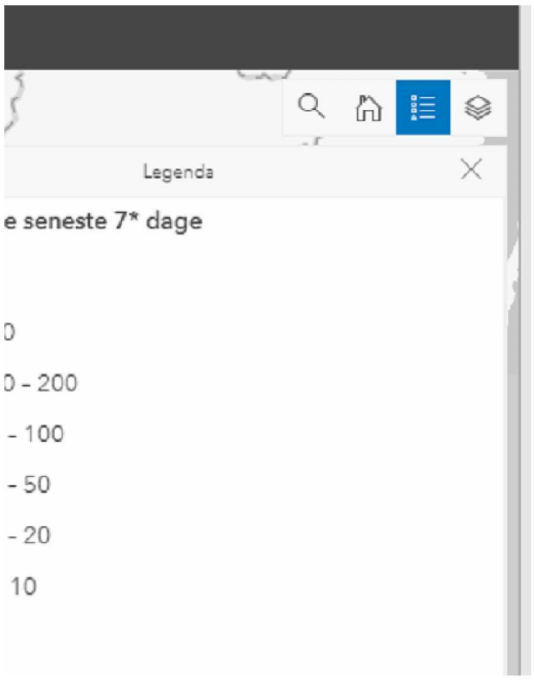
Legenda
e seneste 7* dage
0
0 - 200
- 100
- 50
- 20
10

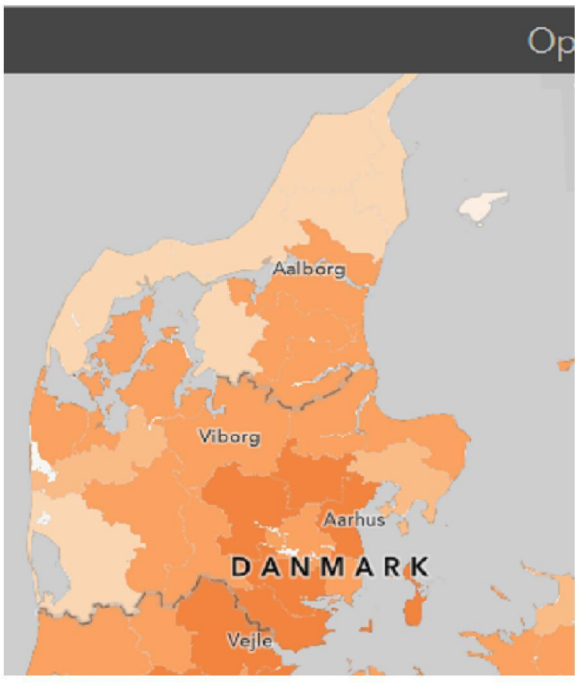
Op
Aalborg
Viborg
Aarhus
DANMARK
Vejle

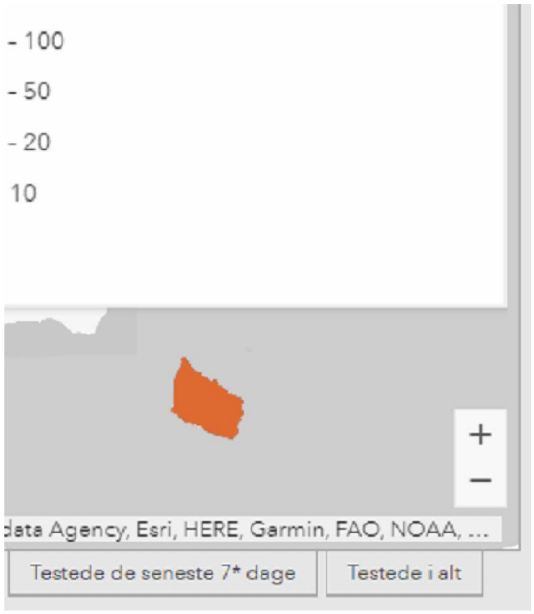
- 100
- 50
- 20
10
data Agency, Esri, HERE, Garmin, FAO, NOAA, ...
Testede de seneste 7* dage
Testede i alt

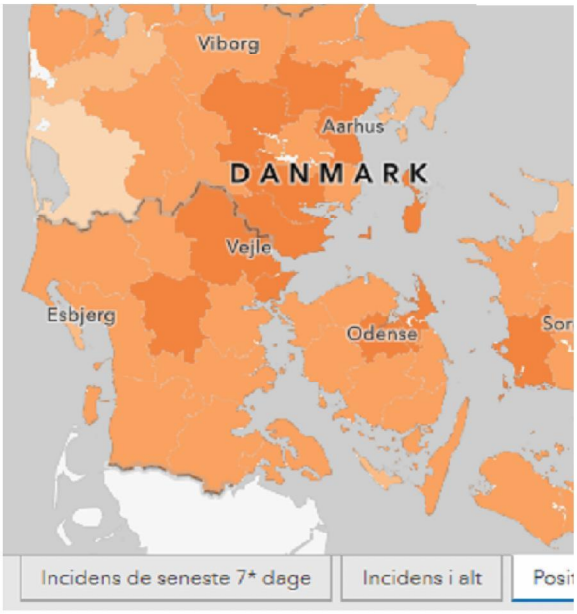
Viborg
Aarhus
DANMARK
Vejle
Esbjerg
Odense
Incidens de seneste 7* dage
Incidens i alt

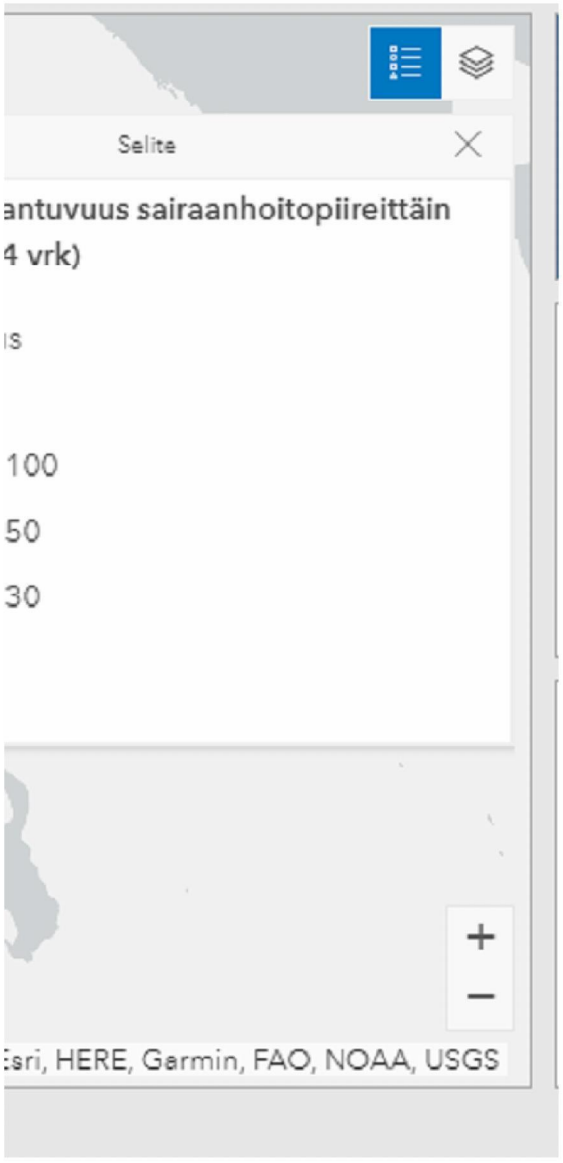
Selite
antuvuus sairaanhoitopiireittäin
4 vrk)
IS
100
50
30
Esri, HERE, Garmin, FAO, NOAA, USGS

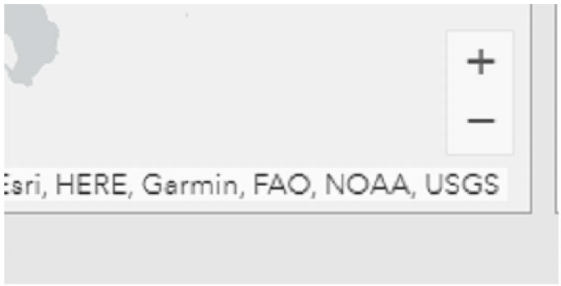

ilfeller etter fylke, 16. november–29. november 2020. Kilde:

	Uke 48				Uke 47–48
Påviste tilfeller per 100 000	Antall testet	Testet per 1 000	Påviste tilfeller (%)	Påviste tilfeller per 100 000	Påviste tilfeller per 100 000
170	19 142	27,6	863 (4,51)	124	294
108	31 162	25,1	1 259 (4,04)	101	209
63	12 208	19,2	186 (1,52)	29	92
28	6 917	18,6	166 (2,40)	45	72
32	8 278	19,7	120 (1,45)	29	60
26	4 636	15,1	48 (1,04)	16	42
25	4 174	15,7	41 (0,98)	16	40
24	7 209	15,0	52 (0,72)	11	35
25	2 447	10,1	19 (0,78)	8	33
19	3 029	12,6	28 (0,92)	12	30
13	7 615	16,2	35 (0,46)	8	20
-	0	-	0 (-)	-	0
-	4 436	-	66 (1,49)	-	-
68	111 253	20,7	2 883 (2,59)	54	122

prøvetaking til registrering i MSIS. Tallene mot slutten av uke 48

prøvetaking til registrering i MSIS. Tallene mot slutten av uke 48

tified in Ireland from 17/11/2020

Incidence per 100,000 population
211.1
183.1
148.1
132.9
104.3
103.1
92.7
88.1
85.1
80.8
80.2
79.5
75.7
63.5
63.4
63.0
60.2
55.5
54.9
53.0
50.0
47.5
44.0
29.3
28.7
12.5

47.5
44.0
29.3
28.7
12.5
[redacted]

Vind% OWID	Indicator 3: verdere analyse	Indicator 4: Signaleringsoverleg	Indicator 5: import gevallen/7 dgn
8.6	Dalende trend zet door		70
39.3			
4.5	Testen veel, maar ondanks dat nog wel vind% >4%		

1.9	Lichte stijging incidentie maar ook stijging testincidentie, gelijk vind%. Blijft stabiel. Kopenhagen: 569, Odense: 371, Arhus: 336, Aalborg: 98. Met uitzondering van het noorden zit wel bijna het hele land boven de incidentie van 100.		
9.6	testdata van 22/11		83
6.6	Stijgende incidentie, dalende testincidentie		
2.8	Licht stijgende incidentie en stjgende testincidentie. Regio Helsinki/Espoo en Vantaa: 195. De regio Paijat-Hame zit nu op 127. Wordt gemonitord.		
10.9	testdata van 27/11. Dalende trend zet door. De incidentie is landelijk gehalveerd. De hoogste incidenties worden nu nog gezien in het zuidoosten van het land, rond Lyon en de Franse Alpen. In Frankrijk gelden nu strenge lockdownmaatregelen. De situatie wordt nauwlettend gemonitord.		9
10.3	Dalende incidenties		2
30.2	Stijging in incidentie en vind% verdubbeld. Testincidentie gedaald.		1
2.4	Dalende trend zet door. County's boven de 100 zijn Dublin, Donegal, Louth en Limerick		
1.7	Incidentie licht gestegen, maar testincidentie ook, vind% stabiel		
12.1	Dalende incidenties		5
34.3	Stijgende incidenties		

8.4	Bijna verdubbeling in incidenties, testincidentie ook iest gestegen, vind% wel omhoog		
	Dalende incidentie		
16.5	Stijgende incidentie en vind%		
5.2			
4.3	testdata 19/11. Incidenties bijna verdubbeld.		
2.9	Cijfers blijven in verhouding stabiel, vind% licht gedaald. Oslo:248, Viken: 202 en Vestland is gedaald naar 58. Innlandet (regio ten noorden van Oslo: geen grote steden) gestegen van 56 naar 90. Vestland nu voor het eerst onder de 100. Blijven monitoren.		
16.4	Dalende incidenties		4
49.9	testdata 26/11. Dalende trend		14
15.2	testdata 22/11. De Azoren zijn vorige week op verhoogd risico gezet, dit blijft gehandhaafd.		4
26.4			
24.9			
16.2			
10.2	testdata 19/11. Dalende incidentie. Canarische eilanden: Las Palmas: 31 en Santa Cruz de Tenerife: 93. Volgens de cijfers van ECDC (26-11) is het vindpercentage op de Canarische eilanden <4%. We blijven dit nauwlettend monitoren.		10
20.7	Dalende trend		
5.4	Dalende incidenties		5
11.6	testdata 22/11. Vind% OWID niet logisch		

17.3			7

20.1			15
15.6			53

35.5			
36.2			

34.9	testdata van 1/11. vind% Sitrep: 11,1%		

5.4	testdata van 23/11		
34.7			
5.2			

			20
7.6			
0			
0.1			
5.8			
2.5			
0.2	testdata 6/11		

3.4			
1.2			
34.1	testdata 25/9		
no data			
0	testdata 23/11		
11.8	testdata 26/11		

) case notification rate per 100 000,

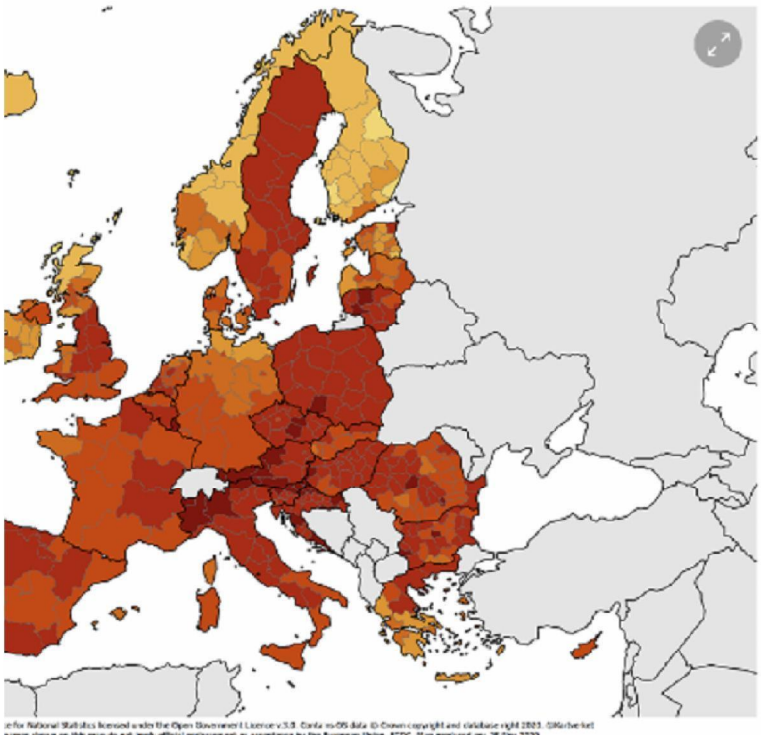

ce for National Statistics licensed under the Open Government Licence v.3.0. Contains OS data © Crown copyright and database right 2020. ©MarineRegions
names shown on this map do not imply official endorsement or acceptance by the European Union. ECDC. Map produced on: 25 Nov 2020

1 rate per 100 000

:ator: 14-day notification rate, testing ositivity, updated 26 November 2020

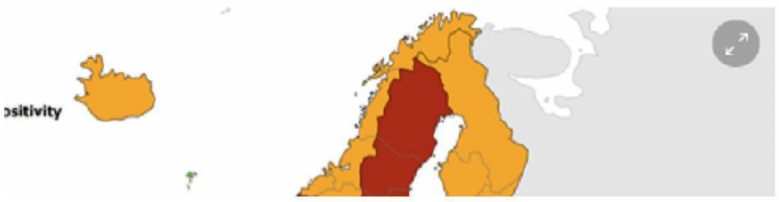

ɔsitivity, updated 26 November 2020

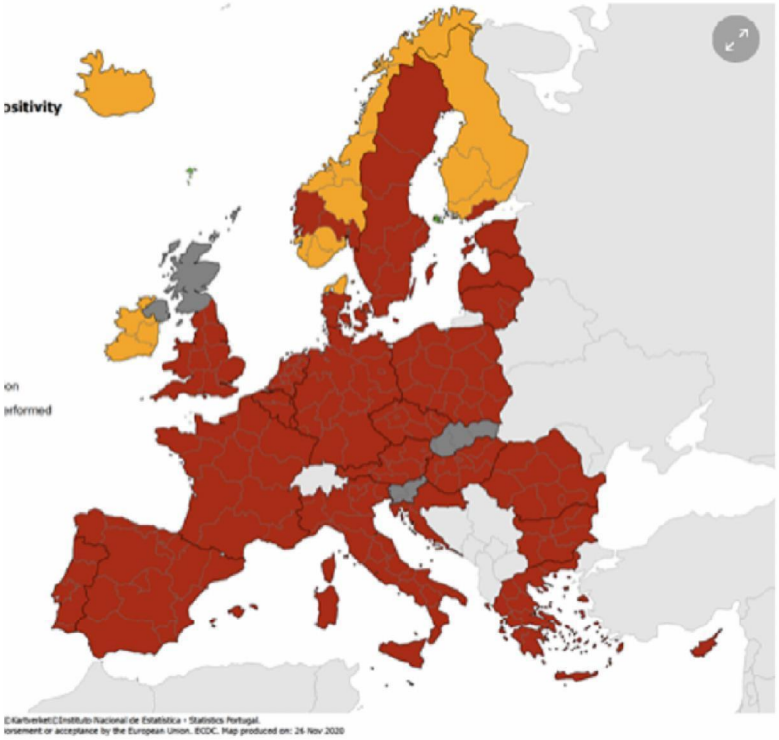

ːification rate per 100 000 inhabitants, ɣember 2020

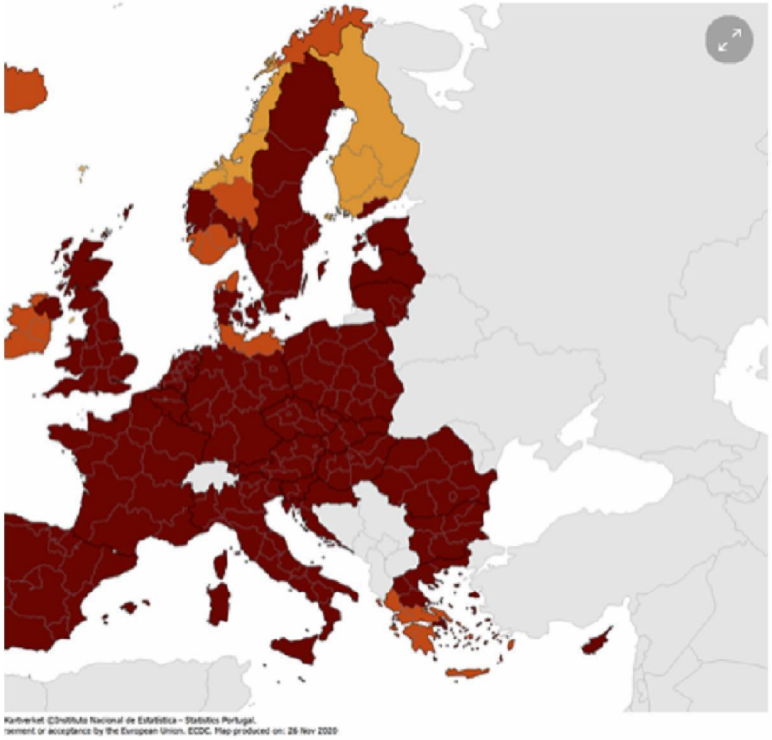



, updated 26 November 2020

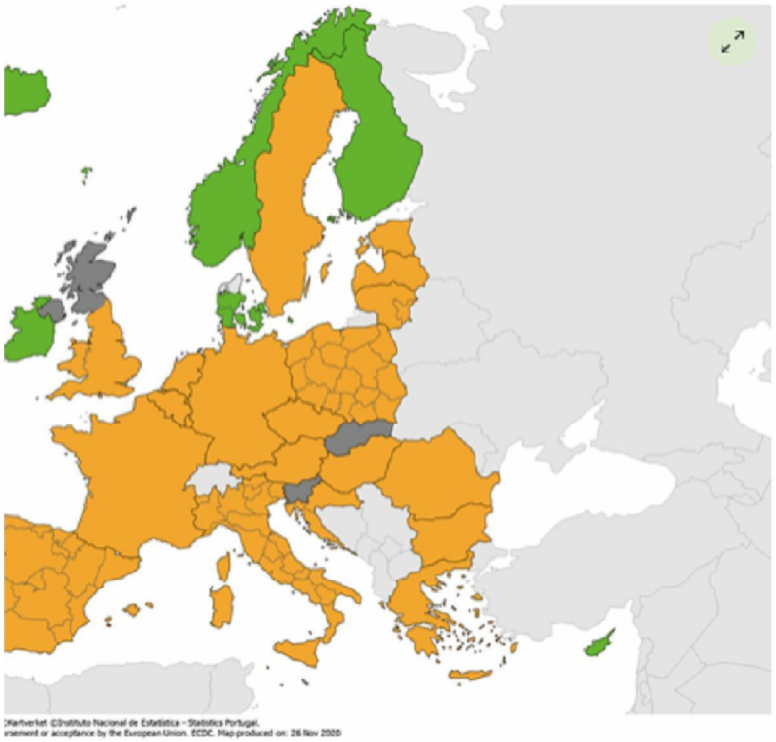

ed COVID-19 cases per million people

e. The number of confirmed cases is lower than the number of actual cases; the main reason for that is limited

Our World in Data



ed COVID-19 cases per million people

ɛ. The number of confirmed cases is lower than the number of actual cases; the main reason for that is limited

Our World in Data

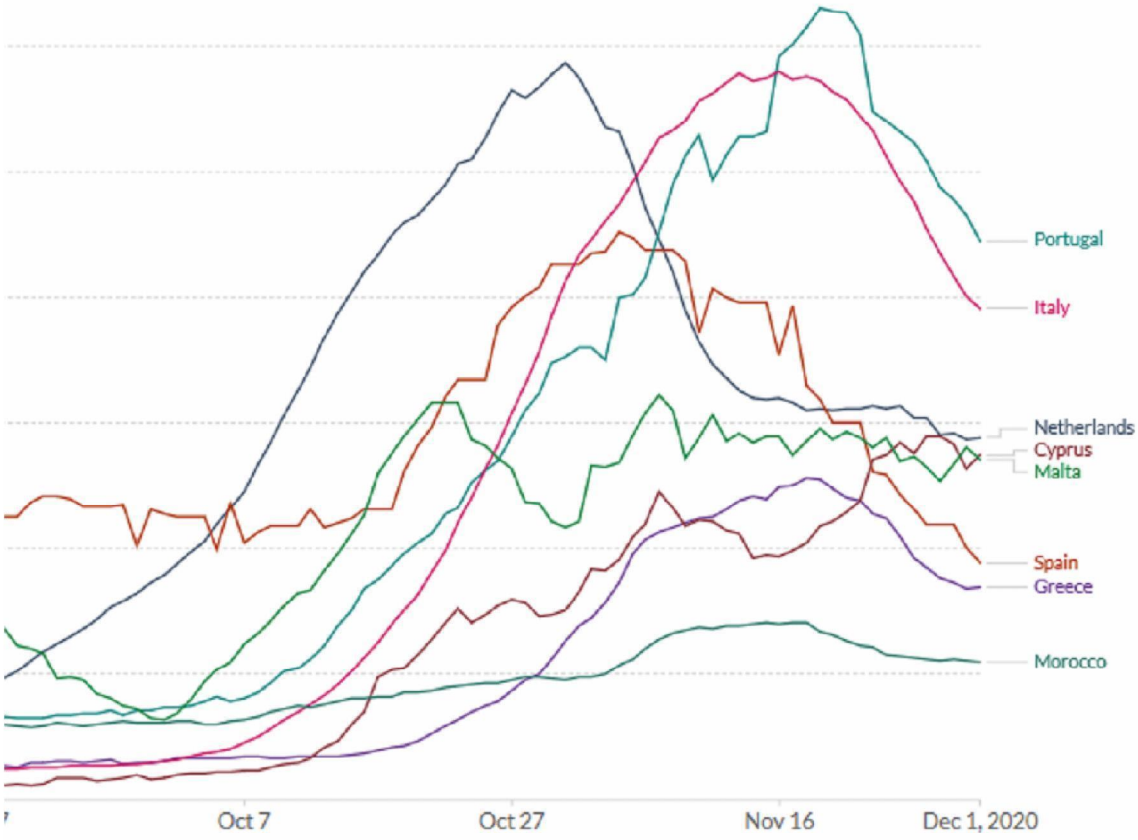

E COVID-19 Data – Last updated 2 December, 06:06 (London time)

CC BY

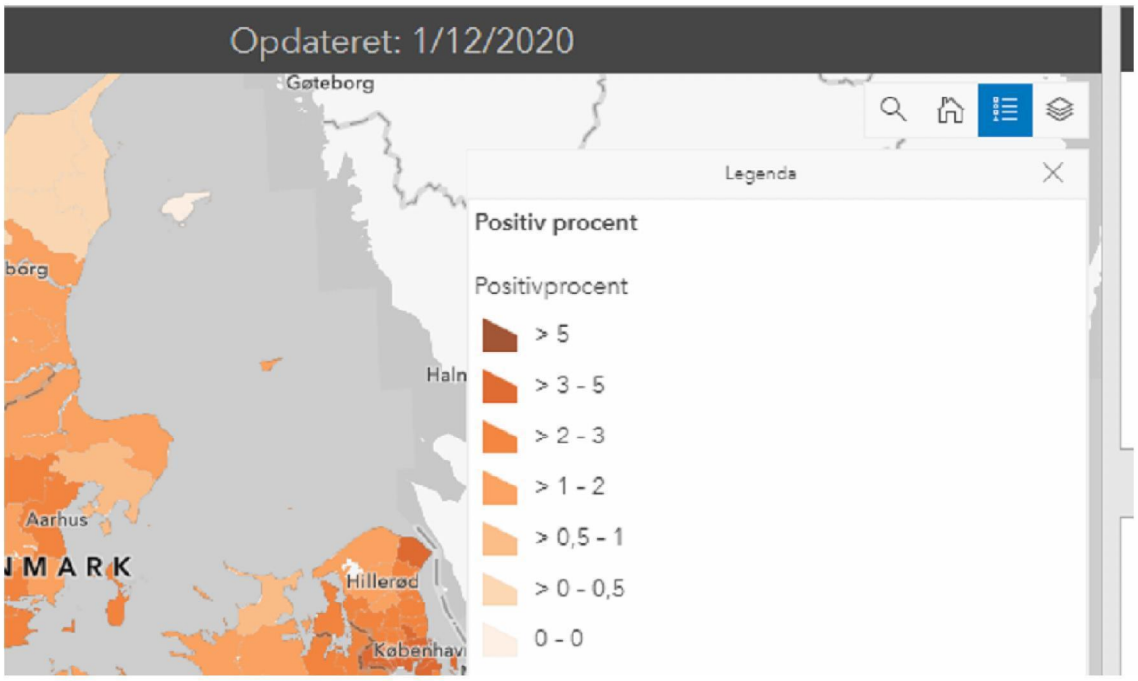

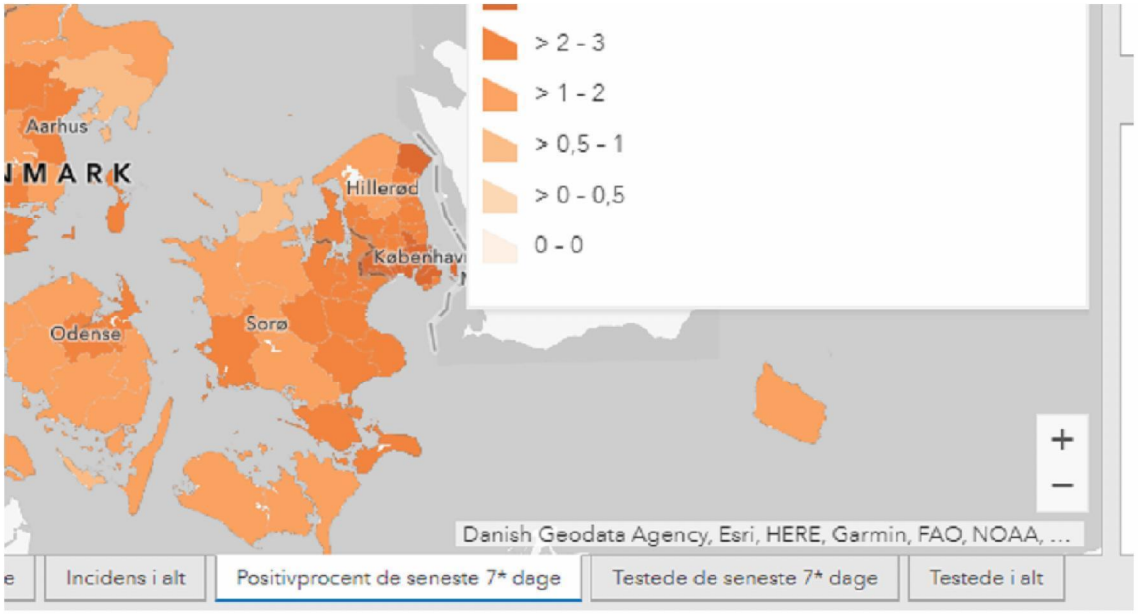
> 2 - 3
> 1 - 2
> 0,5 - 1
> 0 - 0,5
0 - 0
Aarhus
Hillerød
Odense
Sorø
Danish Geodata Agency, Esri, HERE, Garmin, FAO, NOAA, ...
Incidens i alt
Positivprocent de seneste 7* dage
Testede de seneste 7* dage
Testede i alt

Indicator 6: info vanuit diplomatieke posten	Conclusie Advies niet-/deels-/verhoogd risico
	Verhoogd risico
	Verhoogd risico
	Verhoogd risico

	Niet verhoogd m.u.v. Oost Seeland incl. Kopenhagen en omgeving Århus
	Niet verhoogd m.u.v. de regio Helsinki-Uusimaa met de steden Helsinki, Espoo en Vantaa
	Verhoogd risico
	Verhoogd risico
	Verhoogd risico
	Niet verhoogd m.u.v. Dublin, Donegal, Louth en Limeick
	Niet verhoogd
	Verhoogd risico
	Verhoogd risico

	Verhoogd risico
	Verhoogd risico
	Verhoogd risico
	Verhoogd risico
	Verhoogd risico
	Niet verhoogd m.u.v. Oslo, provincie Viken en provincie Vestland (o.a. Bergen)
	Verhoogd risico
	Verhoogd risico
	Verhoogd risico
	Verhoogd risico
	Verhoogd risico
	Verhoogd risico
	Verhoogd risico
	Verhoogd risico m.u.v. de Canarische eilanden
	Verhoogd risico
	Verhoogd risico
	Verhoogd risico

	Verhoogd risico

ur World
in Data

ur World
n Data

rtugal

y

therlands
prus
lta

ain
eece

rocco

CC BY





Opmerkingen

De landelijke incidentie is voor de tweede achtereenvolgende week onder de 100/100k/14d en verder gedaald. Het risico in Ierland is nu niet verhoogd, met uitzondering van de graafschappen Dublin, Donegal, Louth en Limerick.









Populatiegrootte: 106.766 inwoners

GERAADPLEEGDE BRONNEN
=location&pickerSort=asc
https://ourworldindata.org/coronavirus-testing#how-many-tests-are-performed-each-day
https://www.ecdc.europa.eu/en/covid-19/country-overviews
Epidemiologische rapportages en OSIRIS
Diplomatieke posten
https://www.ecdc.europa.eu/en/covid-19/country-overviews
https://datastudio.google.com/embed/reporting/c14a5cfc-cab7-4812-848c-0369173148ab/page/giyUB
https://covid19.ucy.ac.cy/

https://www.sst.dk/en/English/Corona-eng/COVID-19-updates-Statistics-and-charts

Dashboard Duitsland: https://corona.rki.de/

https://www.terviseamet.ee/et/koroonaviirus/koroonakaart

https://experience.arcgis.com/experience/d40b2aaf08be4b9c8ec38de30b714f26

https://www.santepubliquefrance.fr/dossiers/coronavirus-covid-19/coronavirus-chiffres-cles-et-evolution-de-la-covid-19-en-france-et-dans-le-monde#block-266156

https://eody.gov.gr/epidimiologika-statistika-dedomena/ektheseis-covid-19/

https://koronavirus.gov.hu/

https://www.hpsc.ie/a-z/respiratory/coronavirus/novelcoronavirus/surveillance/covid-1914-dayepidemiologyreports/COVID-19_14_day_epidemiology_report_Website_20200923.pdf

https://www.covid.is/sub-categories/areas-with-risk-of-infection

https://www.epicentro.iss.it/en/coronavirus/sars-cov-2-dashboard

https://www.koronavirus.hr/en

https://spkc.maps.arcgis.com/apps/opsdashboard/index.html#/4469c1fb01ed43cea6f20743ee7d5939	
https://registrucentras.maps.arcgis.com/apps/opsdashboard/index.html#/becd01f2fade4149ba7a9e5baaddcd8d	
https://gouvernement.lu/en/dossiers.gouv_msan%2Ben%2Bdossiers%2B2020%2Bcorona-virus.html	
https://deputyprimeminister.gov.mt/en/health-promotion/covid-19/Pages/covid-19-infographics.aspx	
https://www.fhi.no/en/publ/2020/weekly-reports-for-coronavirus-og-covid-19/	https://www.fhi.no/en/id/infectious-disea
https://corona-ampel.gv.at/corona-kommission/bewertungskriterien/	https://orf.at/corona/stories/daten/
https://covid19.min-saude.pt/relatorio-de-situacao/	
https://covid-19.sledilnik.org/en/stats	
https://cnecovid.isciii.es/covid19/	
https://koronavirus.mzcr.cz/en/covid-19-risk-score-for-czech-districts/	https://experience.arcgis.com/experience
https://coronavirus.data.gov.uk/cases	
https://www.government.se/government-policy/the-governments-work-in-response-to-the-virus-responsible-for-covid-19/	https://experience.arcgis.com/experience

https://www.bag.admin.ch/bag/en/home/krankheiten/ausbrueche-epidemien-pandemien/aktuelle-ausbrueche-epidemien/novel-cov/situation-schweiz-und-international.html#-640157857
https://covid19.saglik.gov.tr/
https://dosyamerkez.saglik.gov.tr/Eklenti/38284,covid-19-weekly-situation-report---31-weekpdf.pdf?0&_tag1=794124B94E119EE6BC4BBE6E7CC29E41373E0097



ses/coronavirus/daily-reports/daily-reports-COVID19/#by-county

/19fc7e3f61ec4e86af178fe2275029c5

/a6d20c1544f34d33b60026f45b786230

Dataverzameling voor beoordeling veilige landen in Europa

Indicator 1: Aantal vastgestelde SARS-CoV-2-besmettingen/100,000 inwoners/14 dagen. De bovengrens die hie veranderingen in de epidemie in Nederland van dagen. De incidentie in Nederland en gemiddeld in de EU was b of waarschuwingen nodig zijn. Regionaal wordt nu net als in Nederland 100/100k/14dagen als grens gehanteer
Indicator 2: Worden er voldoende testen uitgevoerd? Uitgangspunt: grens van minimaal 40/100.000 per dag (< rekening gehouden worden met een mogelijk hogere incidentie doordat meer gevallen worden vastgesteld da
Indicator 3: Indien niet wordt voldaan aan indicator 1 (= bij 20-50 positieve testen/2 weken/100.000) en/of aan Analyseren trend (uitbraken? Regionaal of landelijk? Risico's voor reiziger?) en controleren veranderingen in te
Sterke stijging aantal gevallen bij onveranderd testbeleid: negatief advies;
Onduidelijke trend of lichte stijging en/of veranderingen testbeleid: positief advies met heranalyse na 1 week;
Continue stijging gevallen, niet verklaarbaar door veranderingen in testbeleid: negatief advies.
Indicator 4: Aantal meldingen van COVID-19 gevallen met een recente reisgeschiedenis naar een onveilig land. D waarvan de gegevens uit OSIRIS worden verkregen. Omdat dit geen incidenties betreft worden de aantallen ge de populatiegrootte van het land en de bovengenoemde incidentiecijfers.
Indicator 5: Advies vanuit het Signaleringsoverleg over signalen van uitbraken en sterk toegenomen regionale v
Indicator 6: Bij een stijgende trend in de incidentie of onvoldoende inzichtelijke situaties worden op verzoek va dat land, de teststrategie, de regionale verdeling van de incidentie, de maatregelen die in het land worden geno

EU/EEA landen & UK	Indicator 0.1: confirmed cases per miljoen inwoners/dag	Indi-cator 1: vorige week	**Indicator 1: confirmed cases per 100.000 inw./14 dgn**	**Confirmed cases <50/100k/14 dgn**
Belgie	189.33	300.4	**265.1**	
Bulgarije	398.65	559.2	**558.1**	
Cyprus	391.92	384.5	**548.7**	

Denemarken	317.22	308.4	**444.1**
Duitsland	229.49	313.9	**321.3**
Estland	324.47	352.5	**454.3**
Finland	71.68	114.5	**100.4**
Frankrijk	175.14	212.4	**245.2**
Griekenland	144.94	236.6	**202.9**
Hongarije	521.93	811.4	**730.7**
Ierland	54.51	75.7	**76.3**
IJsland (EEA/EFTA)	38.93	67.4	**54.5**
Italië	322.5	548.7	**451.5**
Kroatië	818.11	1136.5	**1145.4**
Letland	334.53	423.5	**468.3**

Liechtenstein (EEA/EFTA)	442.02	671.3	**618.8**
Litouwen	782.48	964.0	**1095.5**
Luxemburg	763.84	1164.6	**1069.4**
Malta	234.25	379.6	**328.0**
Noorwegen (EEA/EFTA)	67.78	106.0	**94.9**
Oostenrijk	358.17	683.5	**501.4**
Polen	287.84	480.1	**403.0**
Portugal	385.47	622.6	**539.7**
Roemenië	334.47	509.7	**468.3**
Slovenië	742.21	967.3	**1039.1**
Slowakije	315.27	355.0	**441.4**
Spanje	140.2	263.5	**196.3**
Tsjechië	301.43	484.5	**422.0**
Verenigd Koninkrijk (UK)	226.6	308.2	**317.2**
Zweden	523.01	697.0	**732.2**
Zwitserland (EFTA)	457.13	607.3	**640.0**
Marokko	93.83	153.4	**131.4**
Turkije	380.56	493.3	**532.8**

Servie	1062.1	1481.6	**1486.9**	
Bosnie Hecegovina	302.02	447.8	**422.8**	
Noord-Macedonie	446.18	651.0	**624.7**	
Montenegro	751.52	1165.8	**1052.1**	
Kosovo	278.21	472.7	**389.5**	
Albanie	269.15	327.6	**376.8**	
Nederland	365.74	404.2	**512.0**	
Andorra	623.09	1136.4	**872.3**	
Belarus	187.21	238.4	**262.1**	
Faeroe Islands	*No data*	0.0	*No data*	
Gibraltar	*No data*	0.0	*No data*	
Guernsey	*No data*	0.0	*No data*	
Isle of Man	*No data*	0.0	*No data*	
Jersey	*No data*	0.0	*No data*	
Monaco	112.85	152.9	**158.0**	
Moldavie	366.21	457.6	**512.7**	
Oekraine	293.78	453.4	**411.3**	
Rusland	186.63	248.4	**261.3**	
San Marino	631.4	1308.3	**884.0**	
Vaticaanstad	0	0.0	**0.0**	
Aruba	*No data*	0.0	*No data*	
Bonaire St. Eustatius & Saba	*No data*	0.0	*No data*	
Curacao	*No data*	0.0	*No data*	
Sint Maarten	*No data*	0.0	*No data*	
Sint Eustachius	*No data*	0.0	*No data*	
Saba	*No data*	0.0	*No data*	
Canada		217.5		
Australië		0.5		
Nieuw Zeeland		0.9		
Japan		24.0		
Zuid Korea		13.4		
China		0.1		
Thailand		0.3		
Uruguay		66.4		
Rwanda		3.1		
Tunesië		111.0		
Georgië		1380.0		

20201209 Confirmed cases Balkan

Daily new confirmed COVID-19 cases per million pe

Daily new confirmed COVID-19 cases per million pe

Shown is the rolling 7-day average. The number of confirmed cases is lower than the number c
testing.

LINEAR LOG

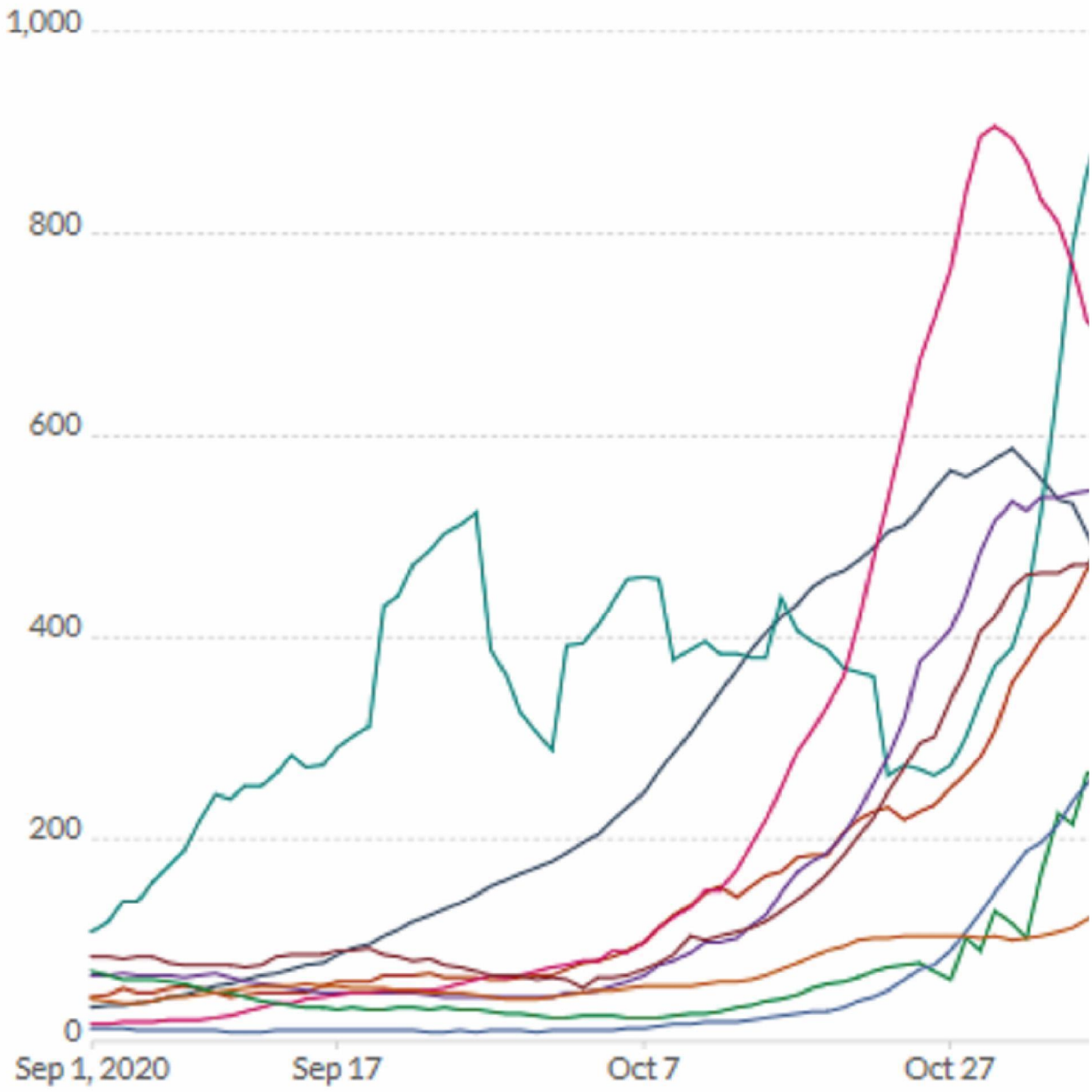

Source: Johns Hopkins University CSSE COVID-19 Data – Last updated 9 December, 06:06 (London time)

Jan 23, 2020

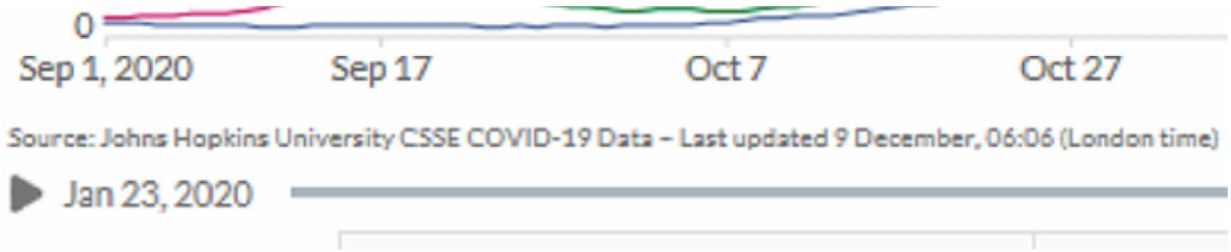

20201209 Confirmed cases Oost Europa

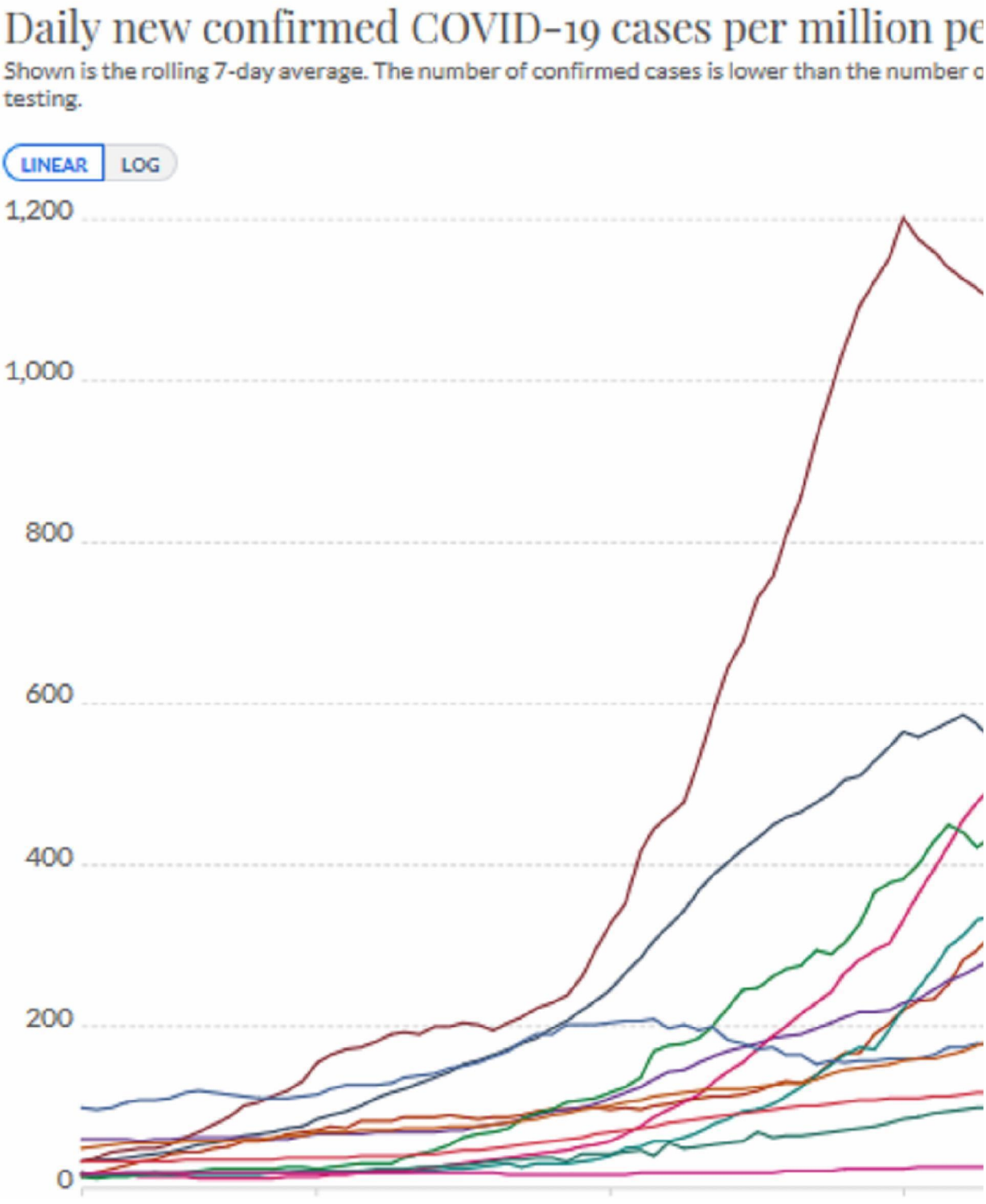

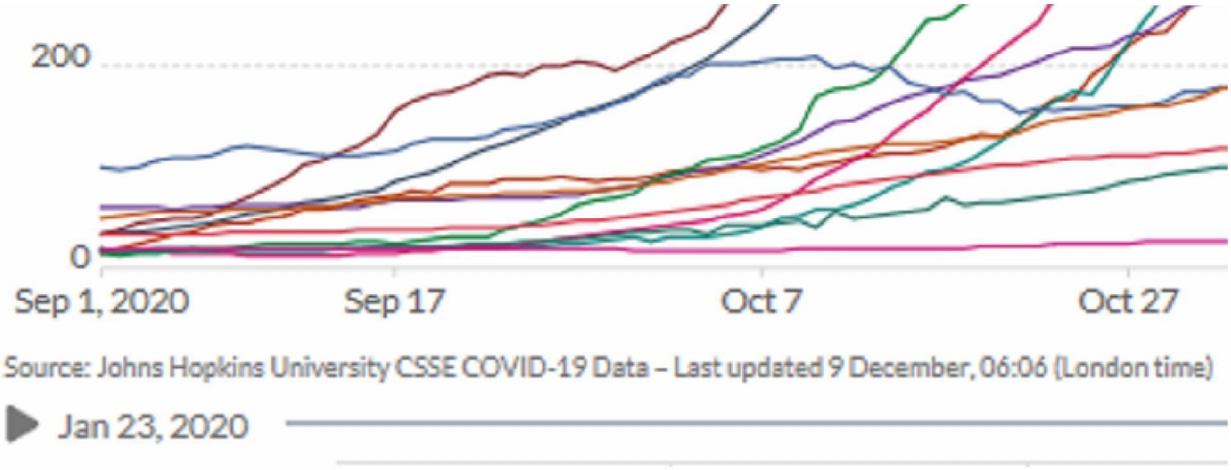

20201209 Confirmed cases Noord Europa

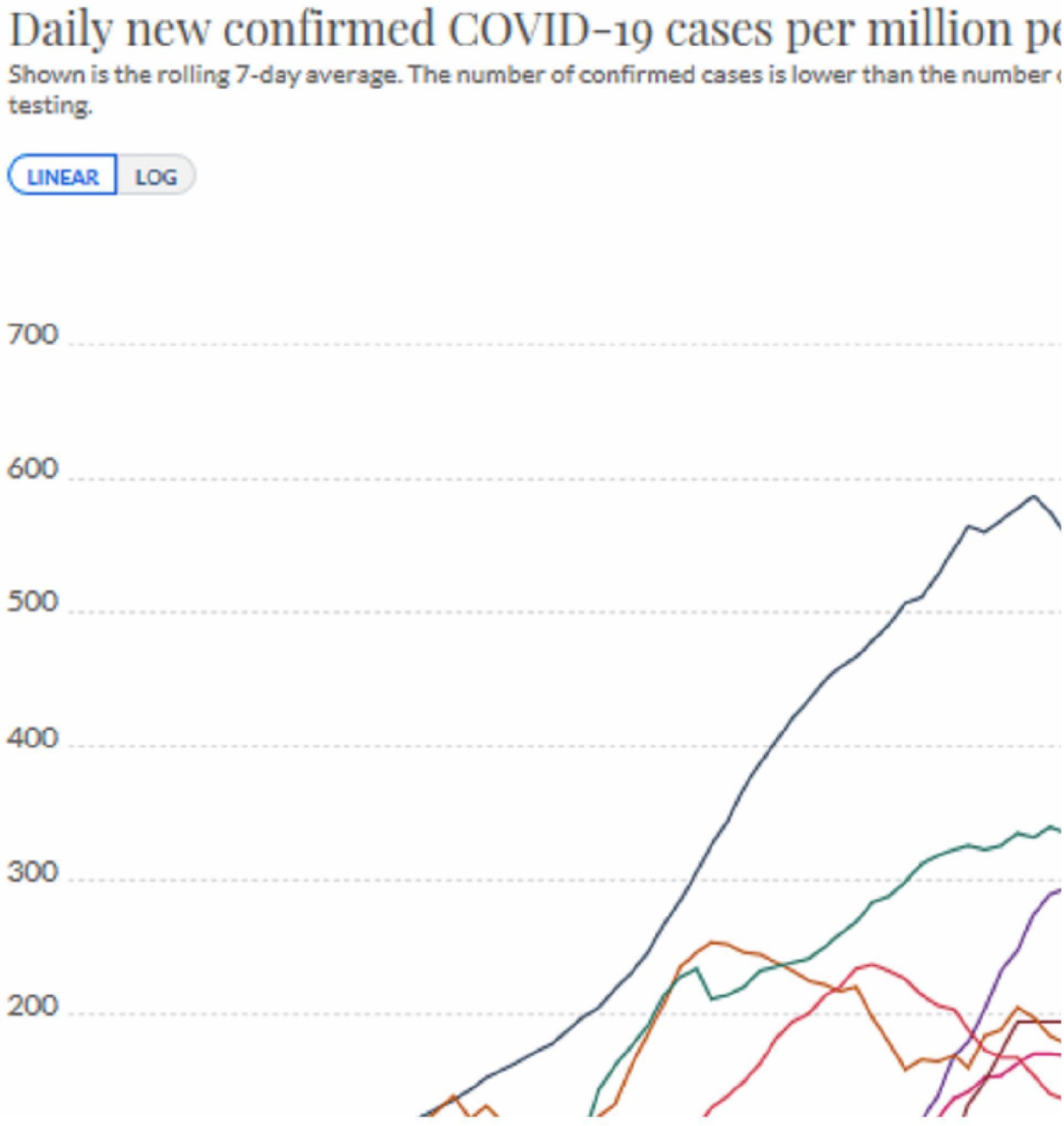

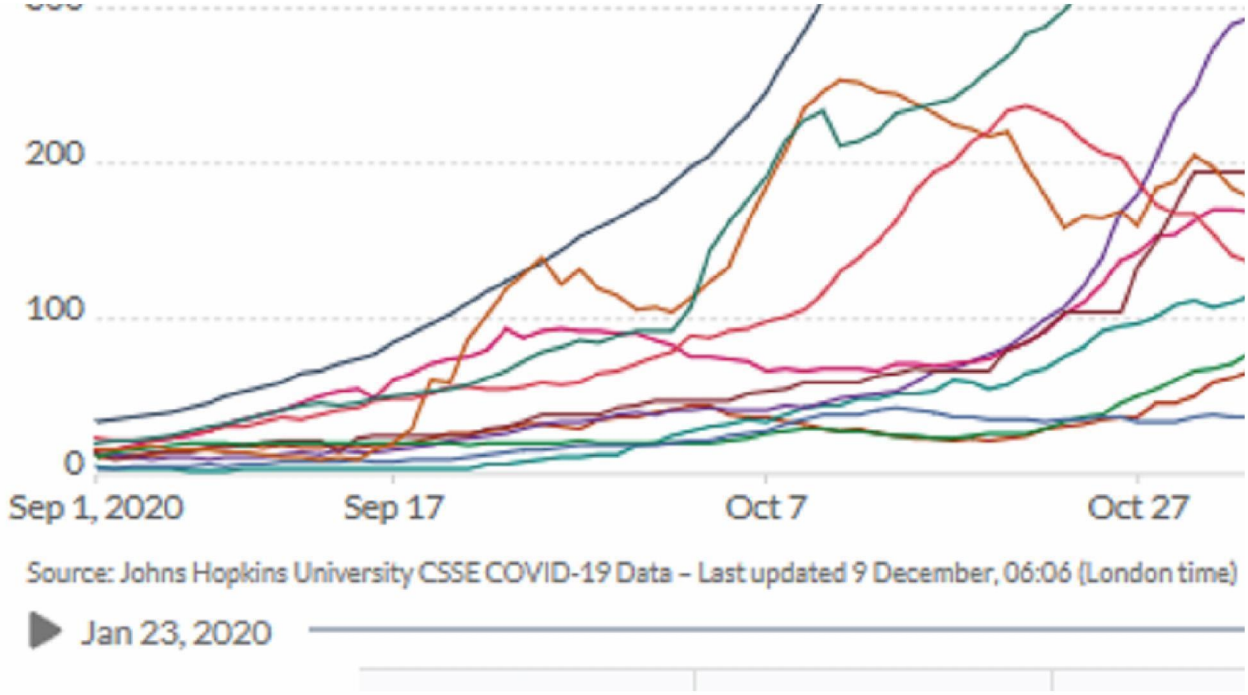

20201209 Confirmed cases West Europa

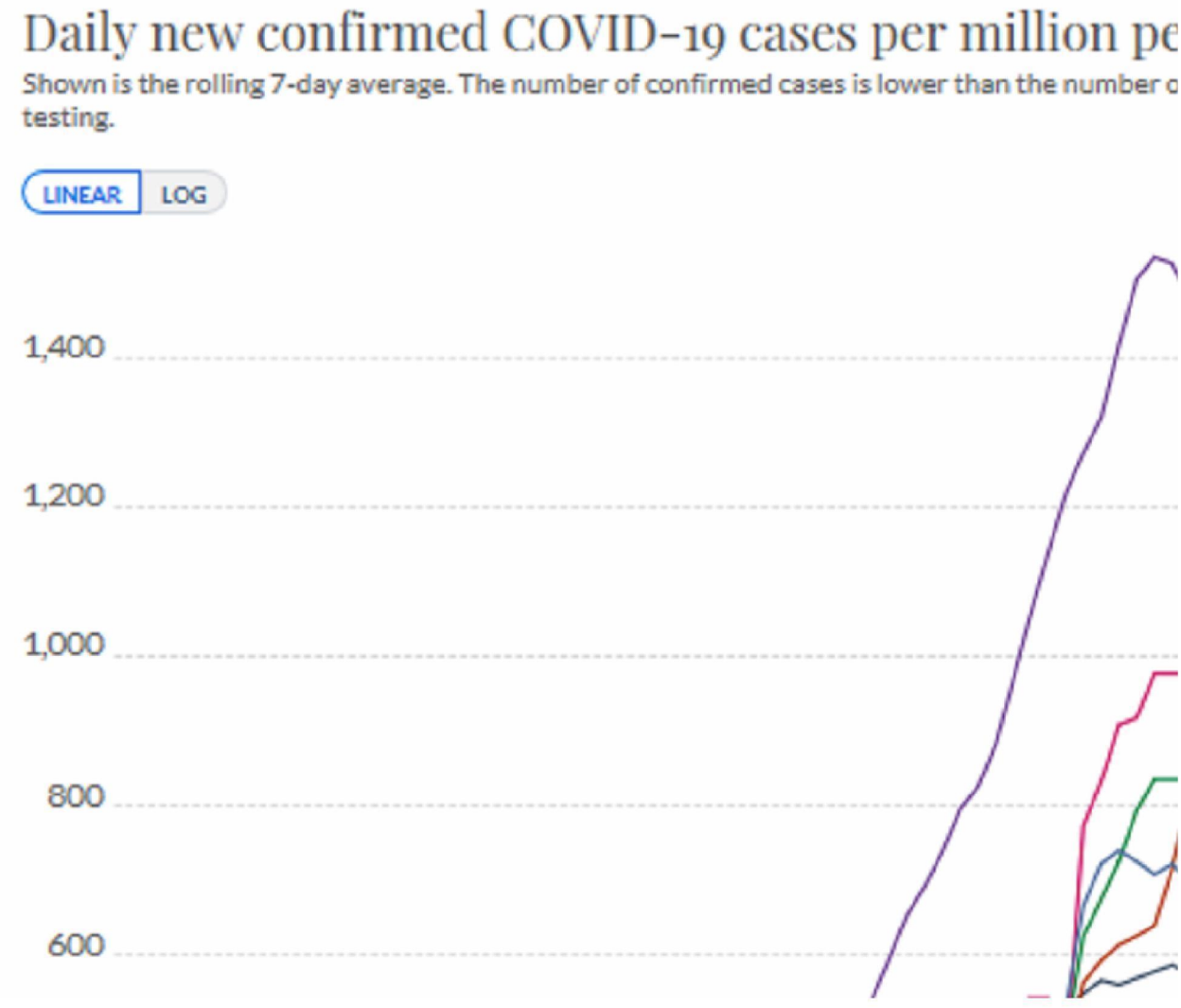

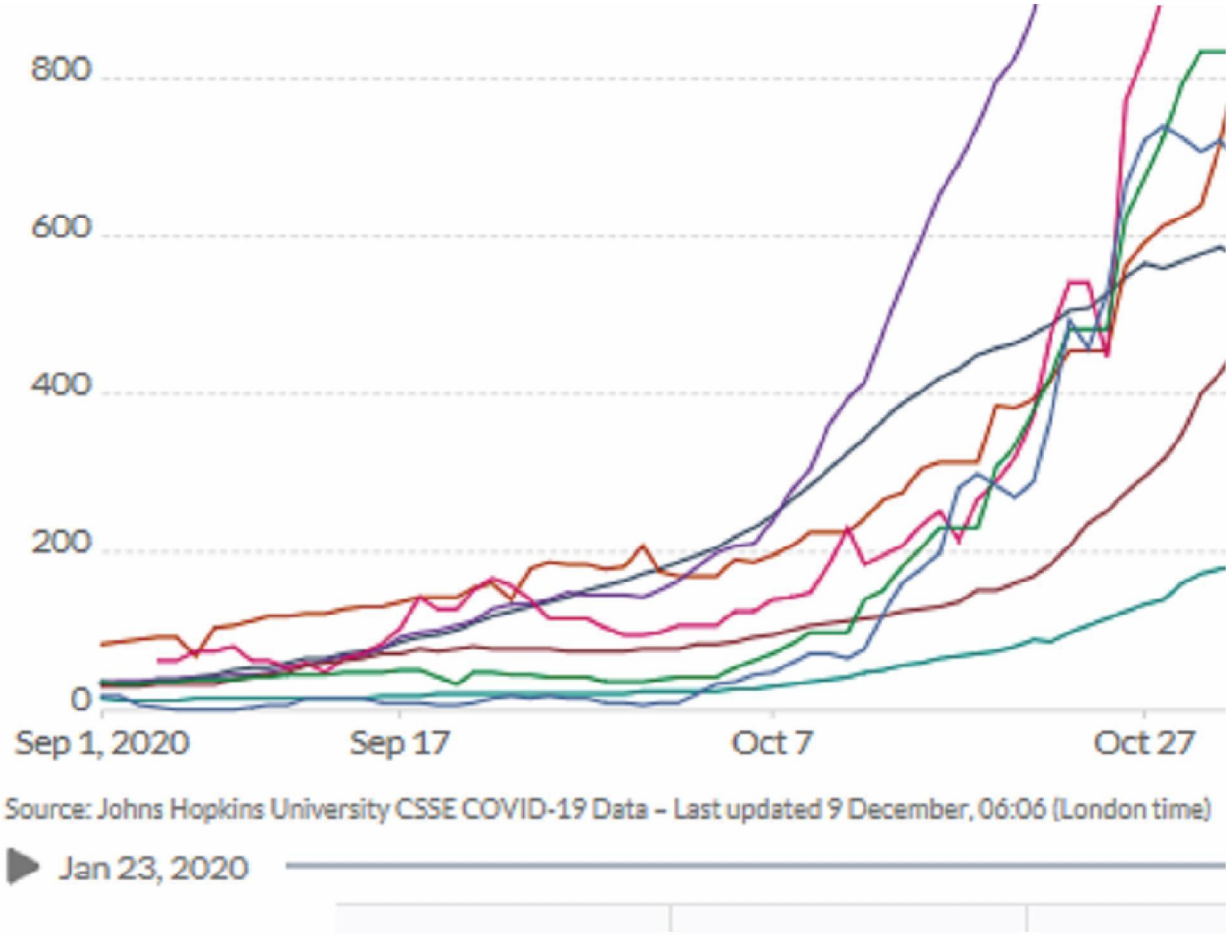

20201209 Confirmed cases Zuid Europa

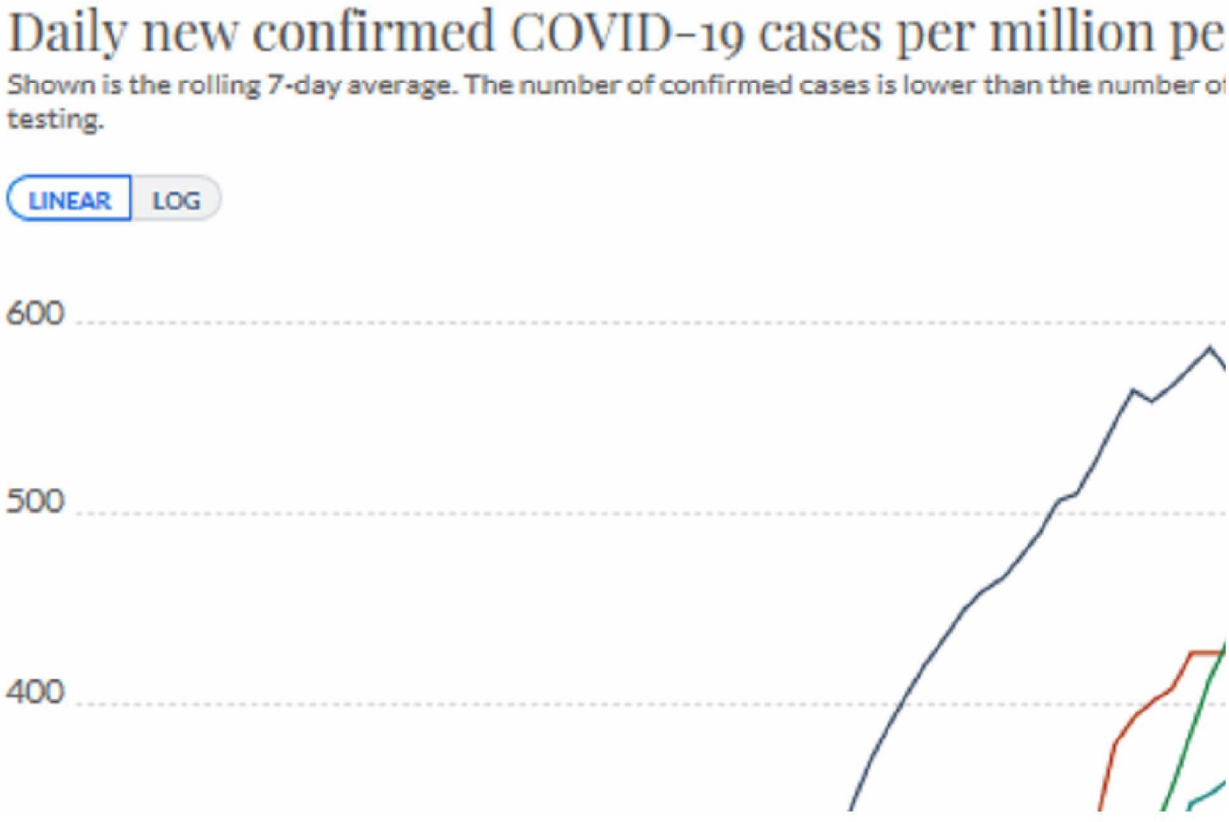

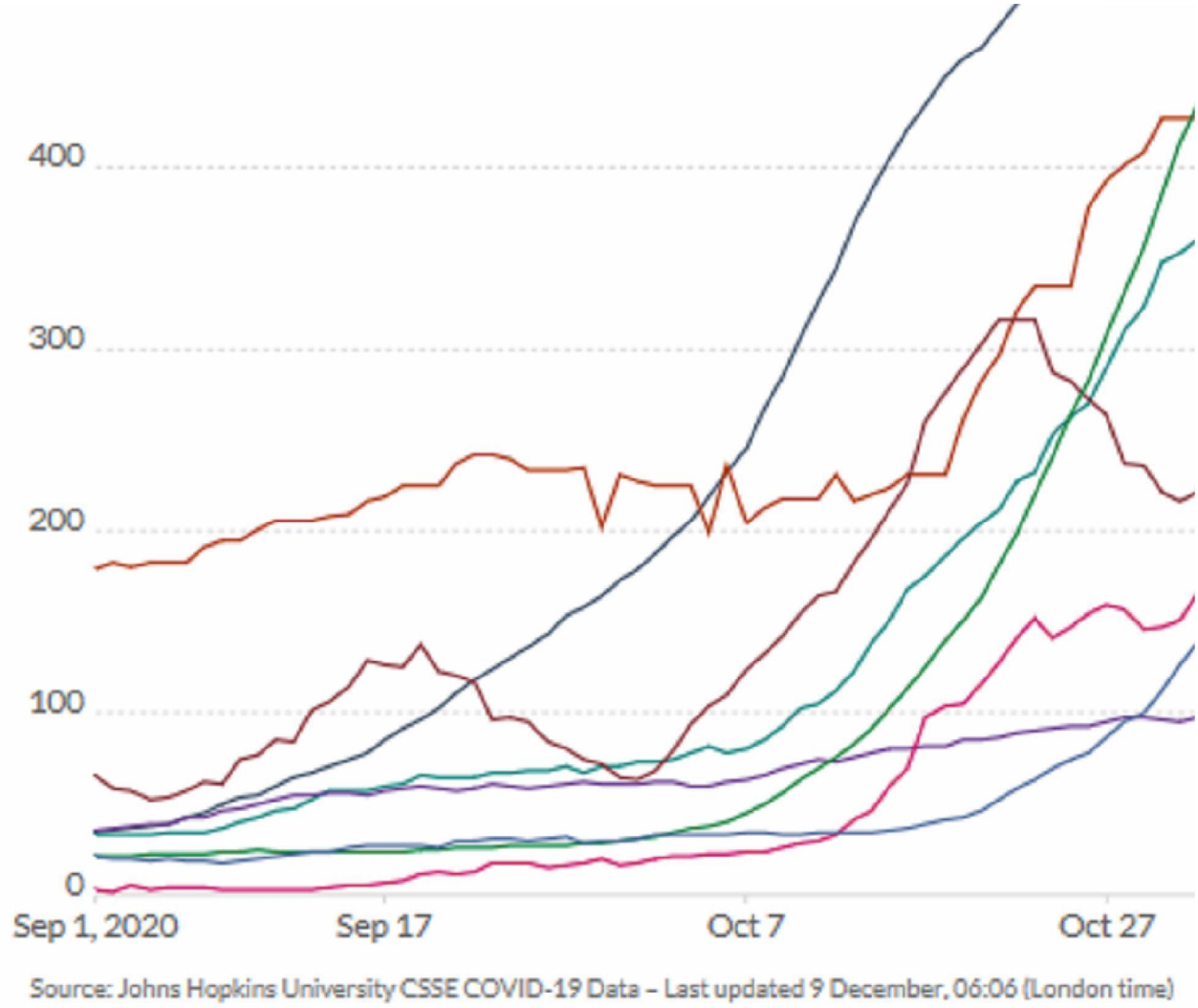
400
300
200
100
0
Sep 1, 2020
Sep 17
Oct 7
Oct 27
Source: Johns Hopkins University CSSE COVID-19 Data – Last updated 9 December, 06:06 (London time)

Denemarken

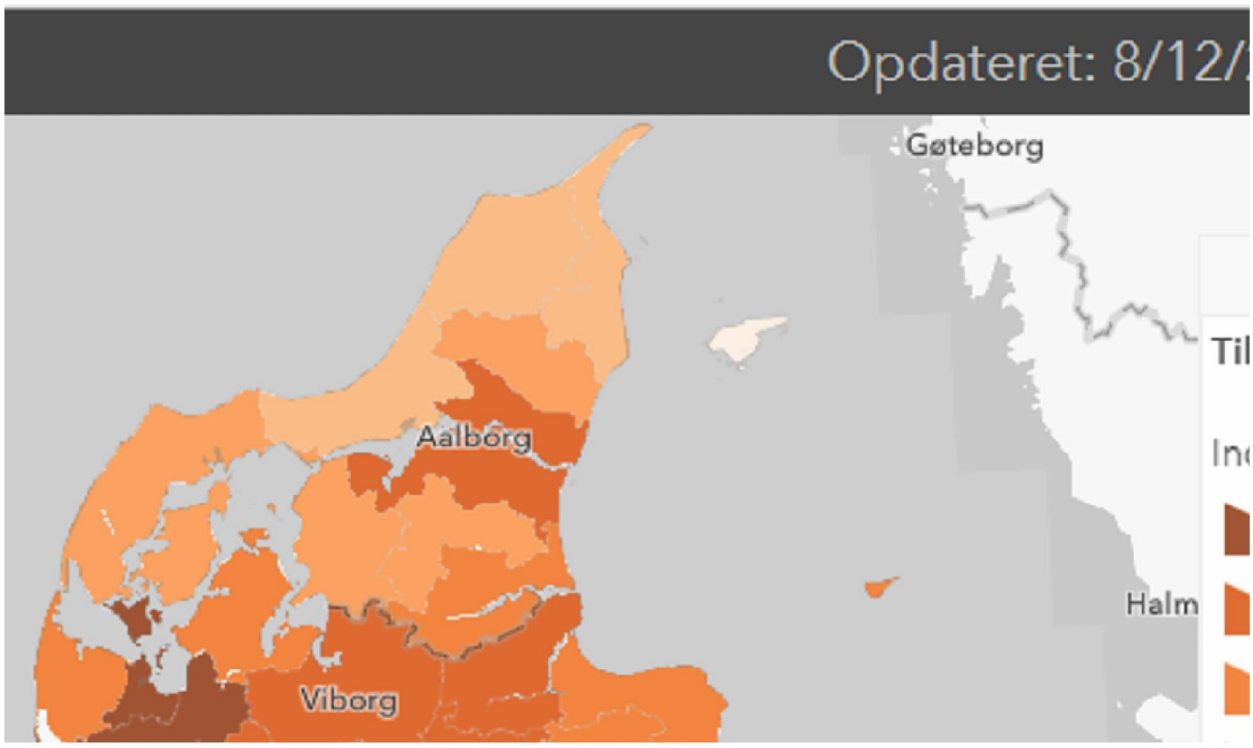
Opdateret: 8/12/
Gøteborg
Aalborg
Viborg
Halm

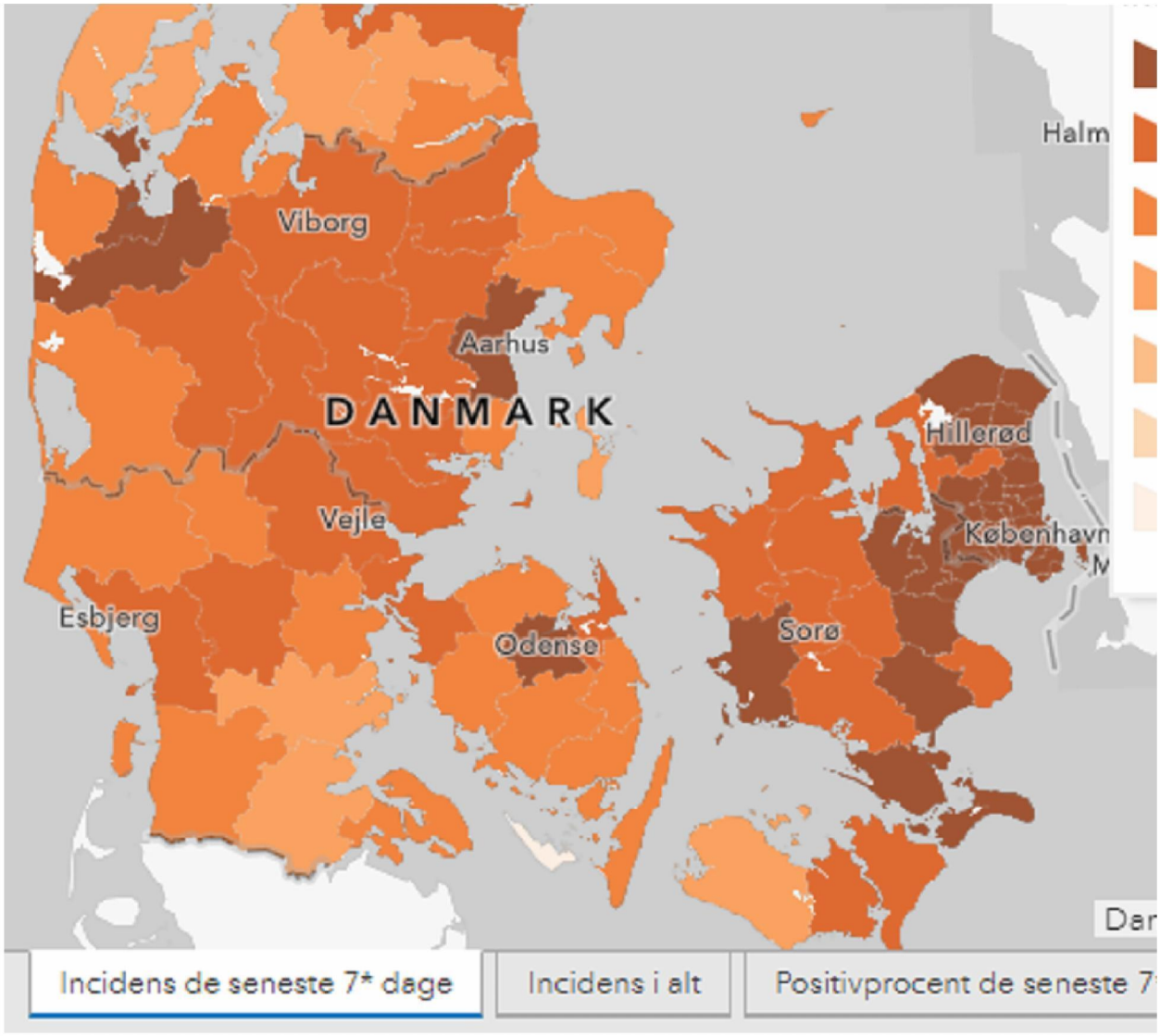
Halm
Viborg
Aarhus
DANMARK
Hillerød
København
Vejle
Esbjerg
Odense
Sorø
Incidens de seneste 7* dage
Incidens i alt
Positivprocent de seneste 7

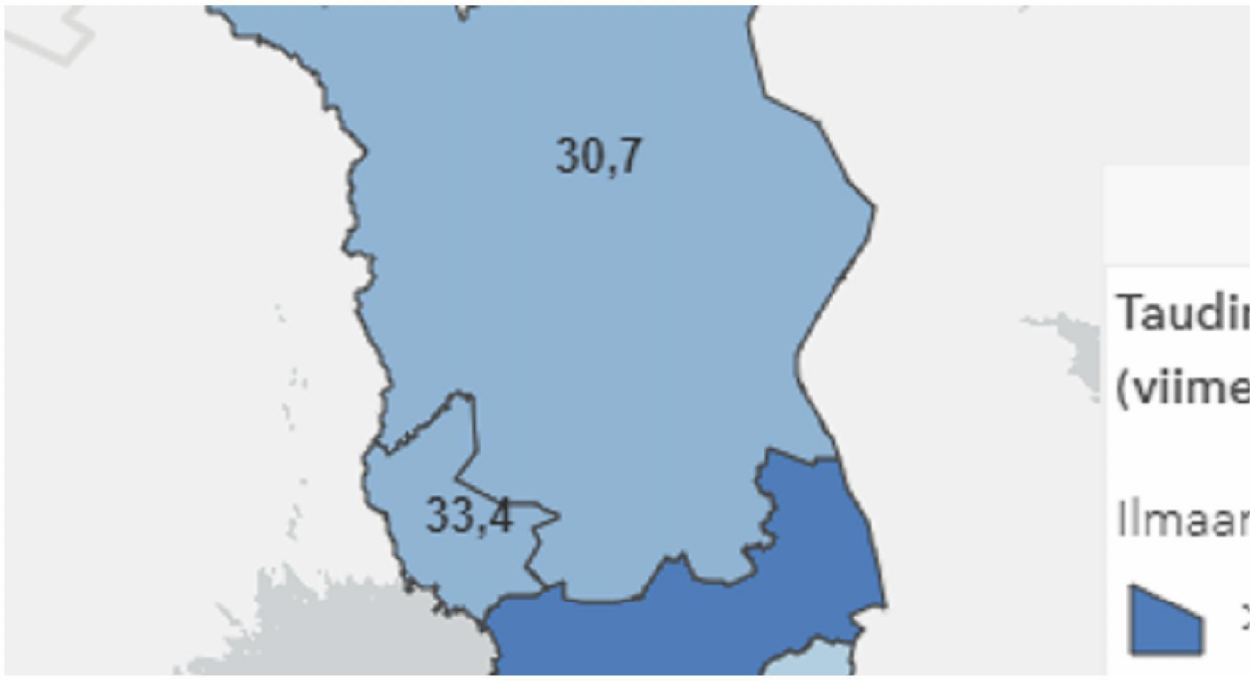
30,7
33,4
Taudi
(viime
Ilmaar

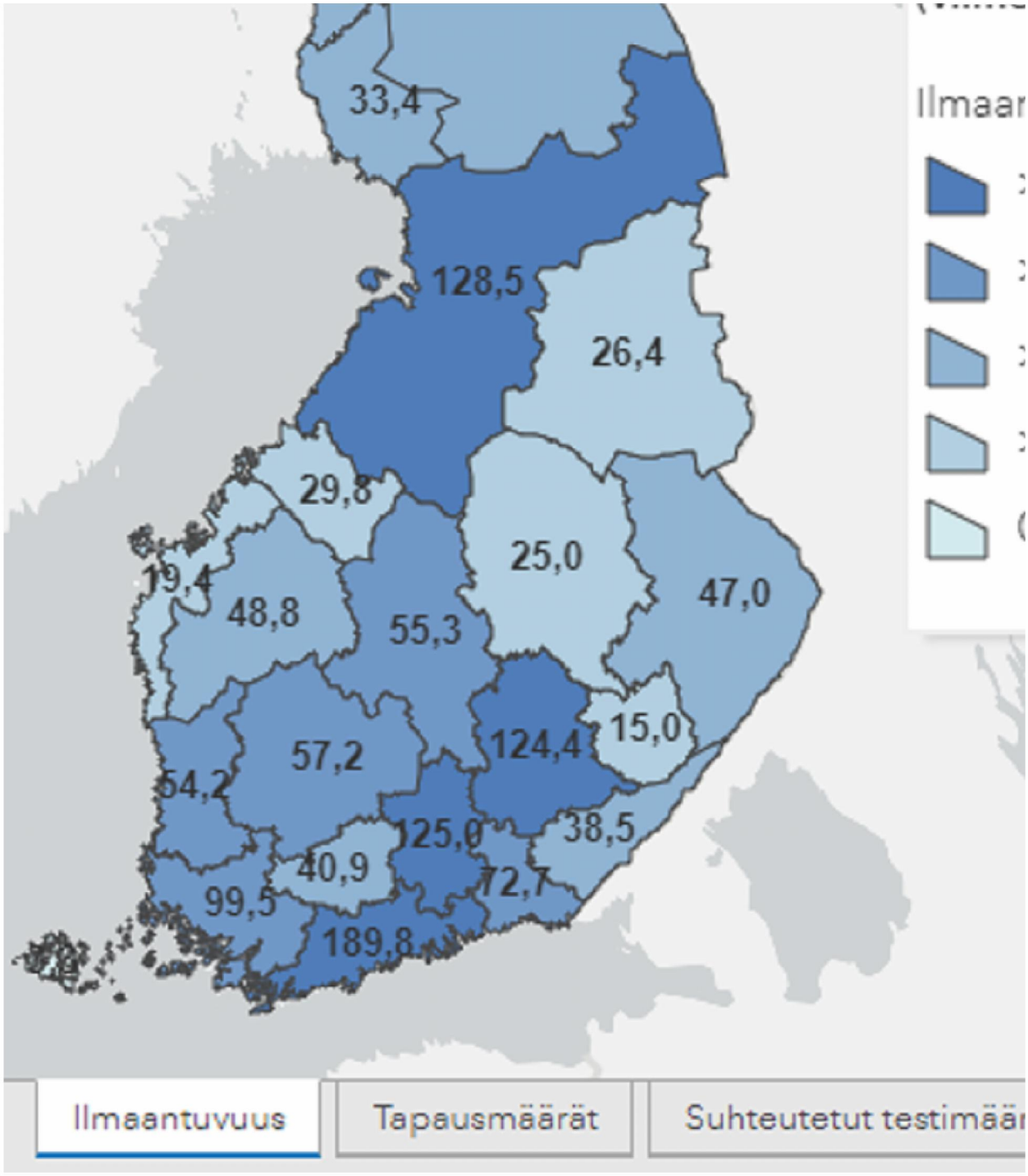

Ierland

Table 3: Number of confirmed COVID-19 cases by county notified in Ireland to midnight 07/12/2020

County	Number of confirmed cases	Incidence per 1
Donegal	351	22
Kilkenny	177	17
Louth	204	15

to midnight 07/12/2020

County	Number of confirmed cases	Incidence per 1
Donegal	351	22
Kilkenny	177	17
Louth	204	15
Limerick	270	13
Monaghan	73	11
Wicklow	168	11
Carlow	67	11
Dublin	1275	9
Longford	37	9
Tipperary	130	8
Mayo	98	7
Waterford	84	7
Offaly	51	6
Cavan	47	6
Laois	48	5
Galway	143	5
Kildare	114	5
Meath	99	5
Roscommon	32	4
Cork	191	3
Clare	39	3
Sligo	20	3

Noorwegen:

Tabell 3. Personer testet for covid-19 og påviste tilfeller etter fylke, 16. november–6. desemb
MSIS, MSIS Laboratoriedatabasen.

Fylke	Uke 48				Uke 49		
	Antall testet	Testet per 1 000	Påviste tilfeller (%)	Påviste tilfeller per 100 000	Antall testet	Testet per 1 000	Påviste tilfeller (%)

MSIS, MSIS Laboratoriedatabasen.

Fylke	Uke 48				Uke 49		
	Antall testet	Testet per 1 000	Påviste tilfeller (%)	Påviste tilfeller per 100 000	Antall testet	Testet per 1 000	Påviste tilfeller (%)
Oslo	19 515	28,1	874 (4,48)	126	18 098	26,1	670 (3,70)
Viken	31 963	25,8	1 281 (4,01)	103	27 375	22,1	1 131 (4,13)
Innlandet	7 007	18,9	168 (2,40)	45	8 038	21,6	187 (2,33)
Vestfold og Telemark	8 359	19,9	122 (1,46)	29	8 560	20,4	133 (1,55)
Vestland	12 308	19,3	189 (1,54)	30	11 656	18,3	118 (1,01)
Møre og Romsdal	4 209	15,9	45 (1,07)	17	3 751	14,1	43 (1,15)
Agder	4 666	15,2	49 (1,05)	16	3 949	12,9	40 (1,01)
Nordland	3 077	12,8	28 (0,91)	12	2 679	11,1	35 (1,31)
Rogaland	7 289	15,2	58 (0,80)	12	6 662	13,9	35 (0,53)
Troms og Finnmark	2 531	10,4	19 (0,75)	8	2 285	9,4	21 (0,92)
Trøndelag	7 663	16,3	35 (0,46)	7	7 138	15,2	42 (0,59)
Utenfor Fastlands-Norge	0	-	0 (-)	-	0	-	0 (-)
Ukjent	4 833	-	53 (1,10)	-	5 049	-	45 (0,89)
Totalt	113 420	21,1	2 921 (2,58)	54	105 240	19,6	2 500 (2,38)

*Det er i gjennomsnitt 1–2 dager forsinkelse i tiden fra prøvetaking til registrering i MSIS. Tallene mot slut forventes oppjustert.

Confirmed cases 100/100k/14 dgn	Confirmed cases 150/100k/14 dgn	Confirmed cases 200/100k/14 dgn	EU kleurcode (testincidentie<43/100k/d (<300/100k/7d) is apart in grijs in kolom I is aangegeven)	Indi-cator 2: vorige week	Indicator 2: aantal testen per 100.000/dag	Vind% berekend	Vind% OWID vorige week
				252.0	**255**	**7.4**	8.6
				105.0	**105**	**38.0**	39.3
				648.0	**351**	**11.2**	4.5

				1127.0	**1075**	**3.0**	1.9
				230.0	**224**	**10.2**	9.6
				385.0	**384**	**8.4**	6.6
				279.0	**250**	**2.9**	2.8
				266.0	**250**	**7.0**	10.9
				164.0	**159**	**9.1**	10.3
				186.0	**466**	**11.2**	30.2
				219.0	**218**	**2.5**	2.4
				255.0	**293**	**1.3**	1.7
				333.0	**310**	**10.4**	12.1
				233.0	**233**	**35.1**	34.3
				344.0	**389**	**8.6**	8.4

				No data	*No data*		0.0
				417.0	**405**	**19.3**	16.5
				1611.0	**1507**	**5.1**	5.2
				693.0	**693**	**3.4**	4.3
				291.0	**278**	**2.4**	2.9
				312.0	**260**	**13.8**	16.4
				109.0	**90**	**32.0**	49.9
				401.0	**334**	**11.5**	15.2
				136.0	**119**	**28.1**	26.4
				277.0	**275**	**27.0**	24.9
				152.0	**161**	**19.6**	16.2
				314.0	**273**	**5.1**	10.2
				177.0	**174**	**17.3**	20.7
				409.0	**420**	**5.4**	5.4
				379.0	**400**	**13.1**	11.6
				263.0	**246**	**18.6**	17.3
				56.0	**54**	**17.4**	20.1
				201.0	**201**	**18.9**	15.6

				292.0	**293**	**36.2**	35.5
				No data	***No data***		0.0
				129.0	**125**	**35.7**	36.2
				No data	***No data***		0.0
				No data	***No data***		0.0
				No data	***No data***		0.0
				180.0	**165**	**22.2**	34.9
				No data	***No data***		0.0
				282.0	**282**	**13.0**	5.4
				No data	***No data***		0.0
				No data	***No data***		0.0
				No data	***No data***		0.0
				No data	***No data***		0.0
				No data	***No data***		0.0
				No data	***No data***		0.0
				No data	***No data***		0.0
				93.0	**91**	**63.3**	34.7
				337.0	**328**	**11.2**	5.2
				No data	***No data***		0.0
				No data	***No data***		0.0
				No data	***No data***		0.0
				No data	***No data***		0.0
				No data	***No data***		0.0
				No data	***No data***		0.0
				No data	***No data***		0.0
				No data	***No data***		0.0
				202.0			7.6
				143.0			0.0
				121.0			0.1
				28.0			5.8
				36.0			2.5
				no data			0.0
				6.0			0.2
				133.0			3.4
				19.0			1.2
				21.0			34.1
				no data			no data

s per million people

Our World in Data

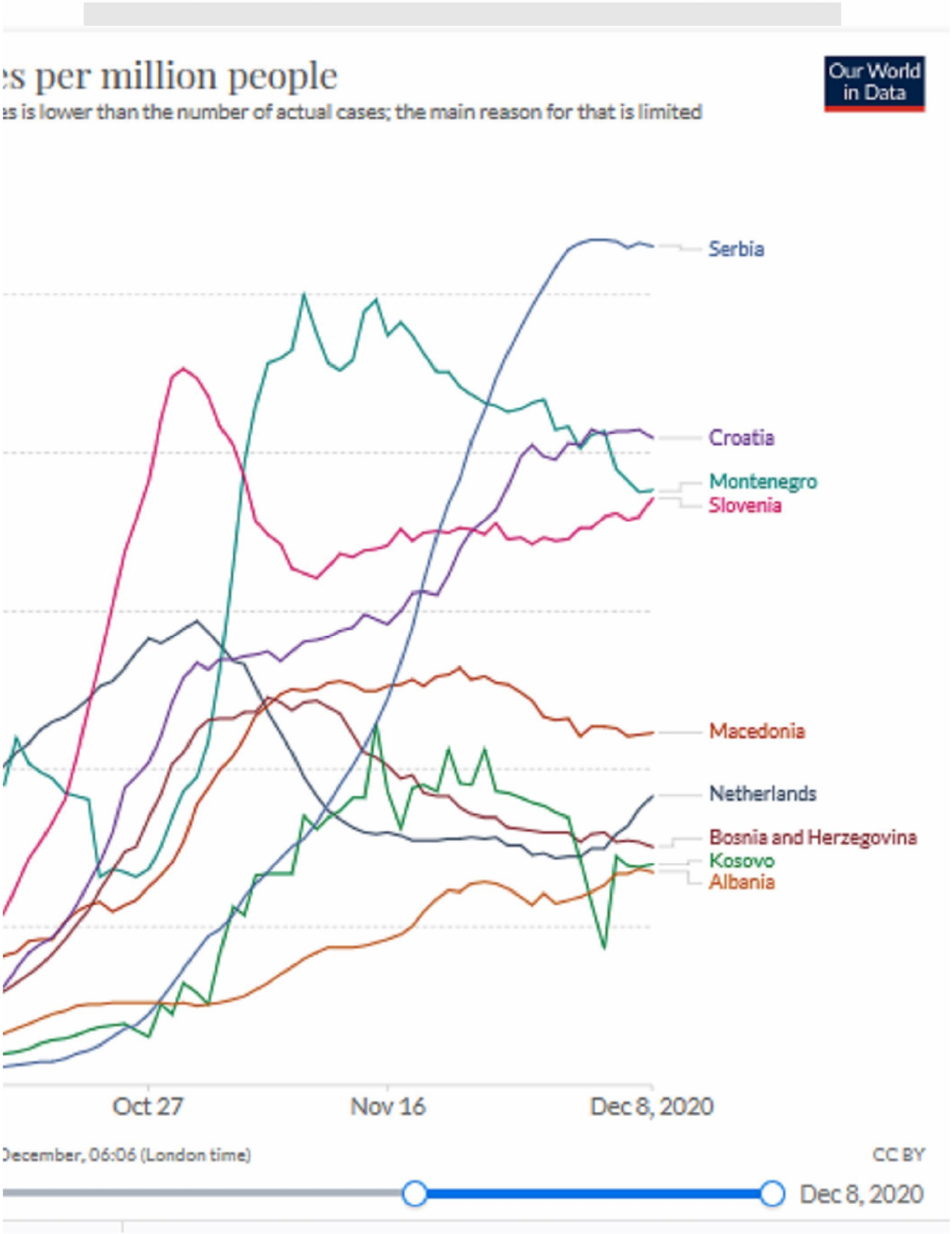
s per million people
s is lower than the number of actual cases; the main reason for that is limited
Our World in Data
Serbia
Croatia
Montenegro
Slovenia
Macedonia
Netherlands
Bosnia and Herzegovina
Kosovo
Albania
Oct 27
Nov 16
Dec 8, 2020
December, 06:06 (London time)
CC BY
Dec 8, 2020

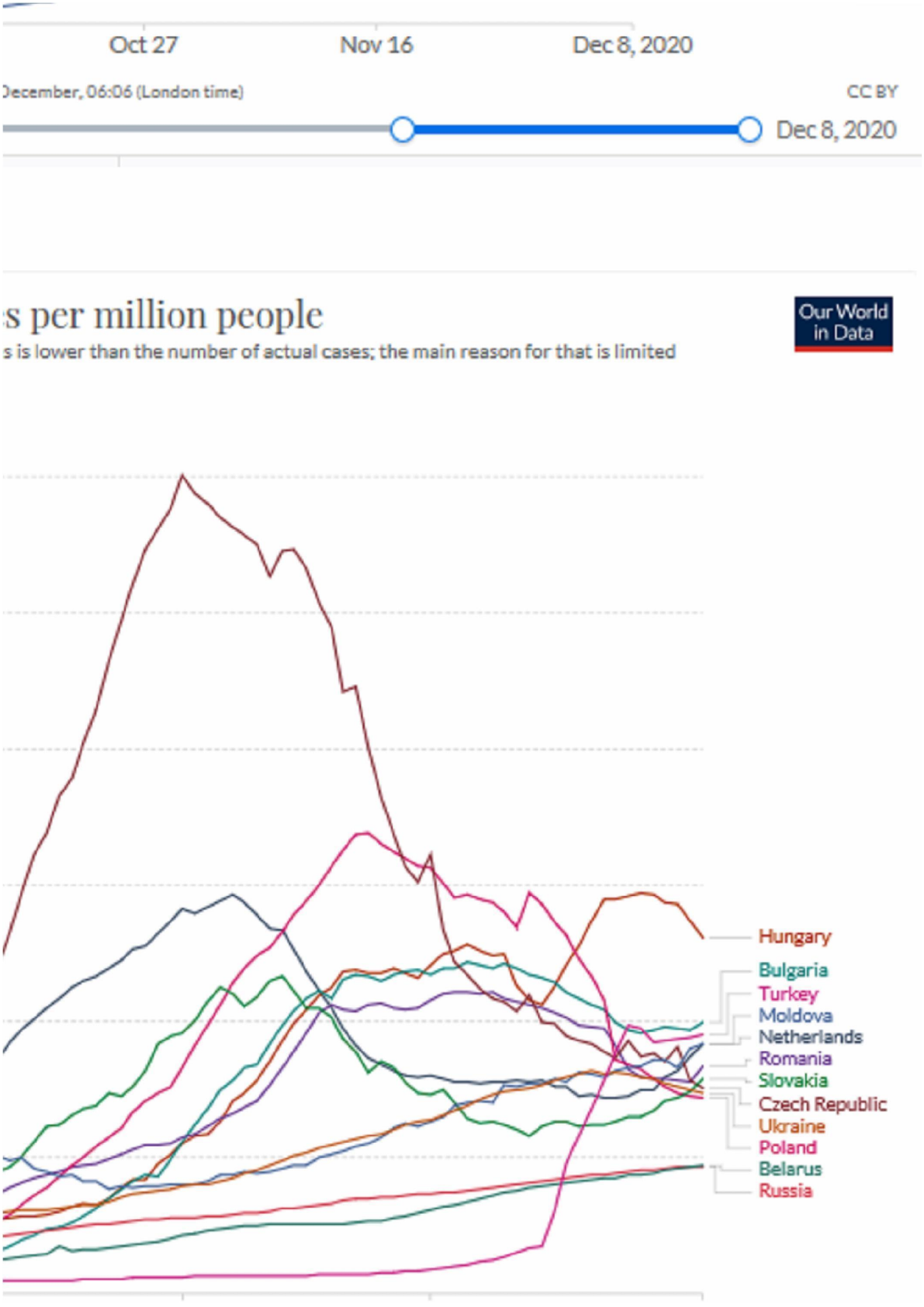
Oct 27
Nov 16
Dec 8, 2020
December, 06:06 (London time)
CC BY
Dec 8, 2020
s per million people
s is lower than the number of actual cases; the main reason for that is limited
Our World in Data
Hungary
Bulgaria
Turkey
Moldova
Netherlands
Romania
Slovakia
Czech Republic
Ukraine
Poland
Belarus
Russia

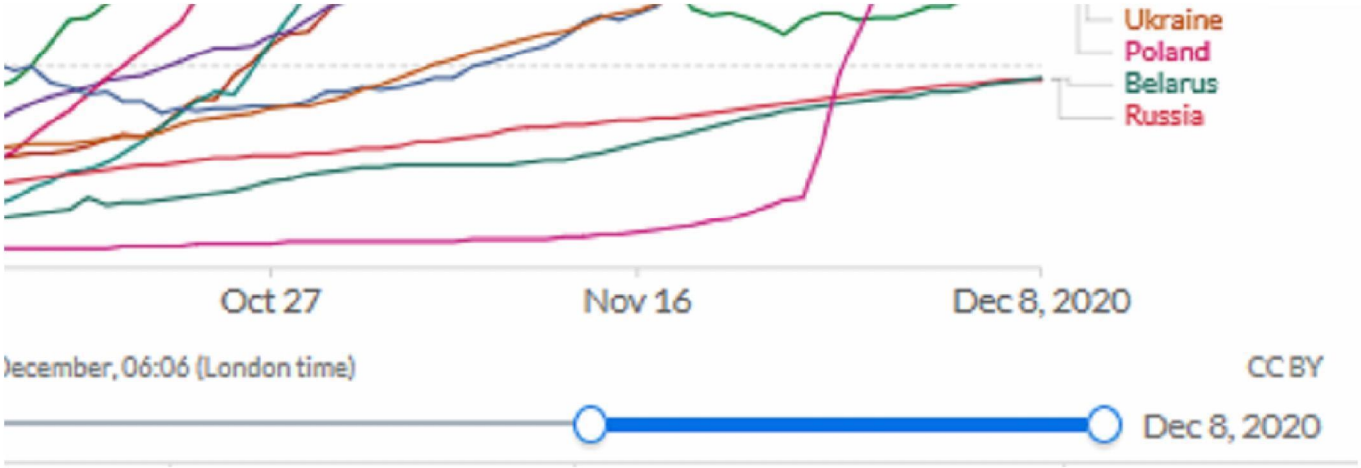

ecember, 06:06 (London time)

CC BY

Dec 8, 2020

es per million people

es is lower than the number of actual cases; the main reason for that is limited

Our World in Data

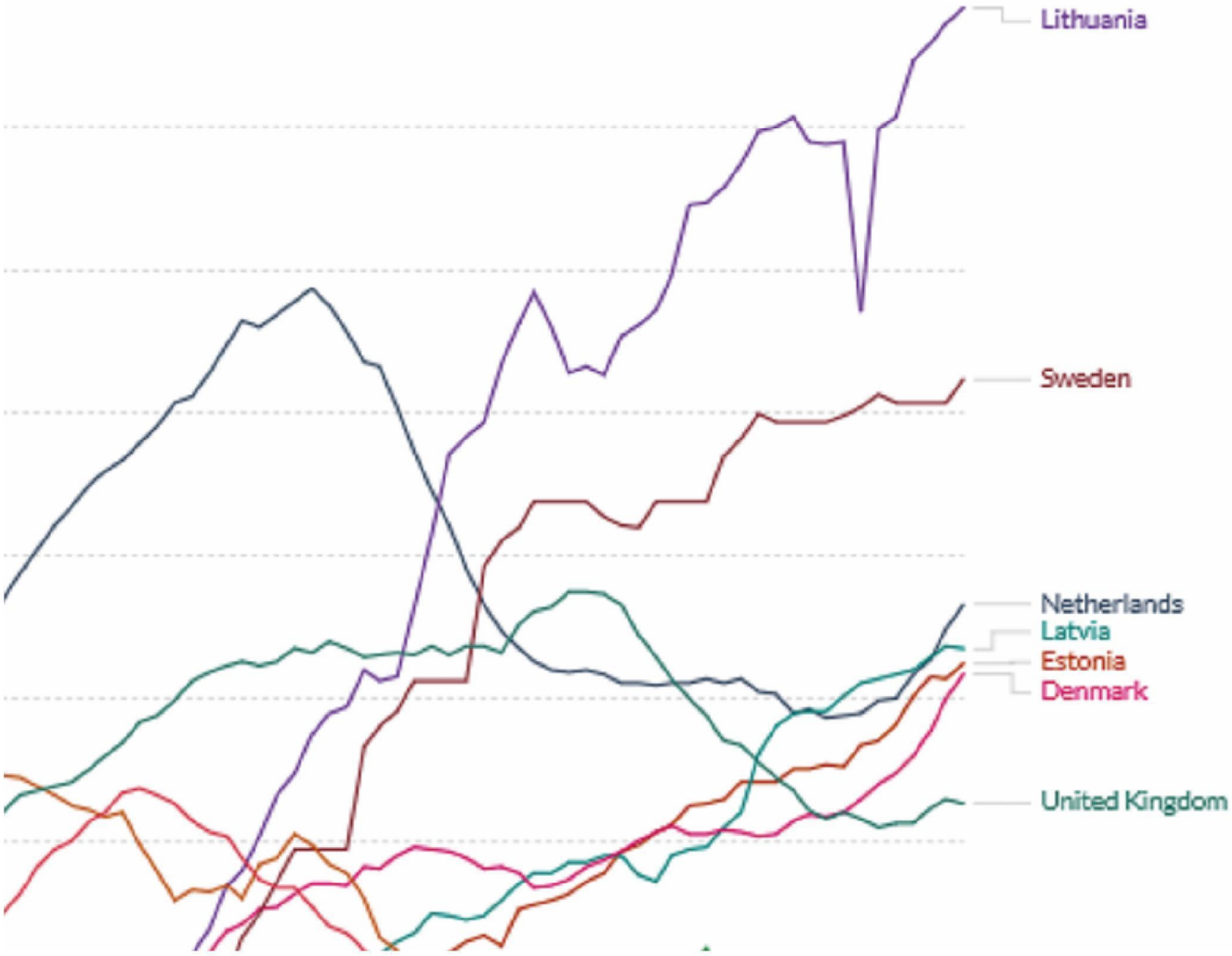

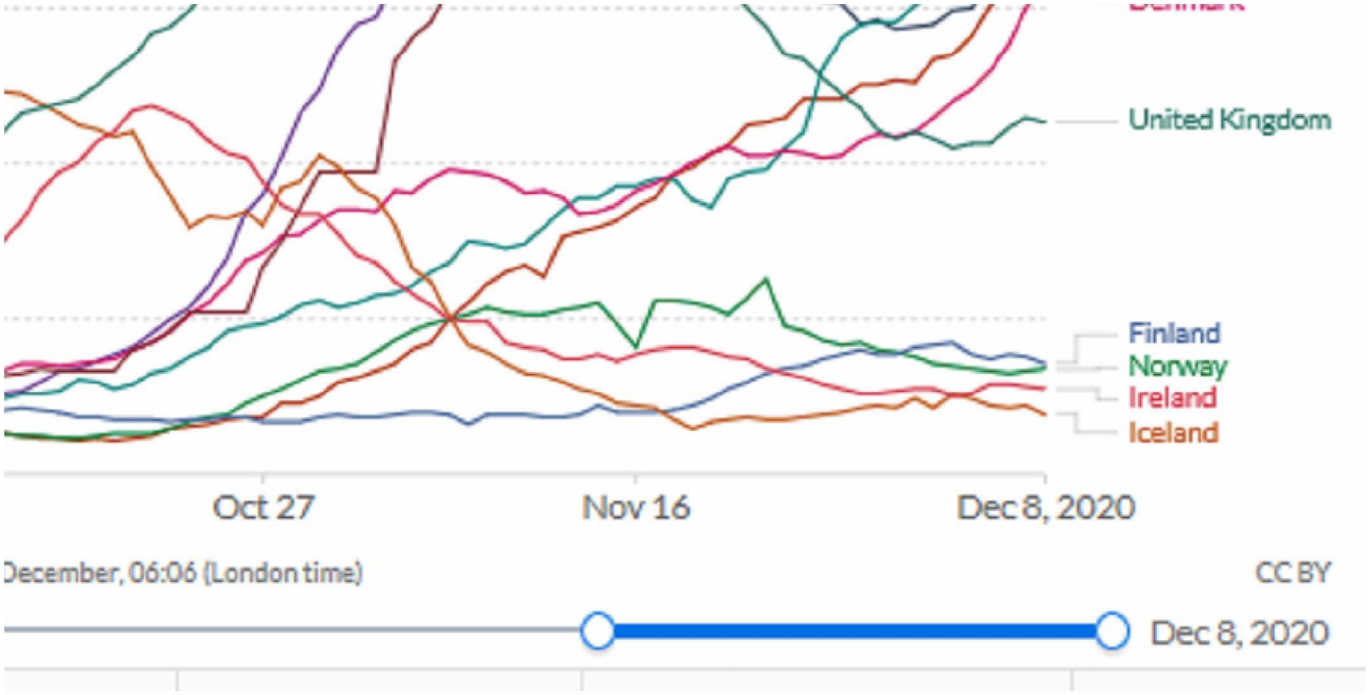

s per million people

s is lower than the number of actual cases; the main reason for that is limited

Our World in Data

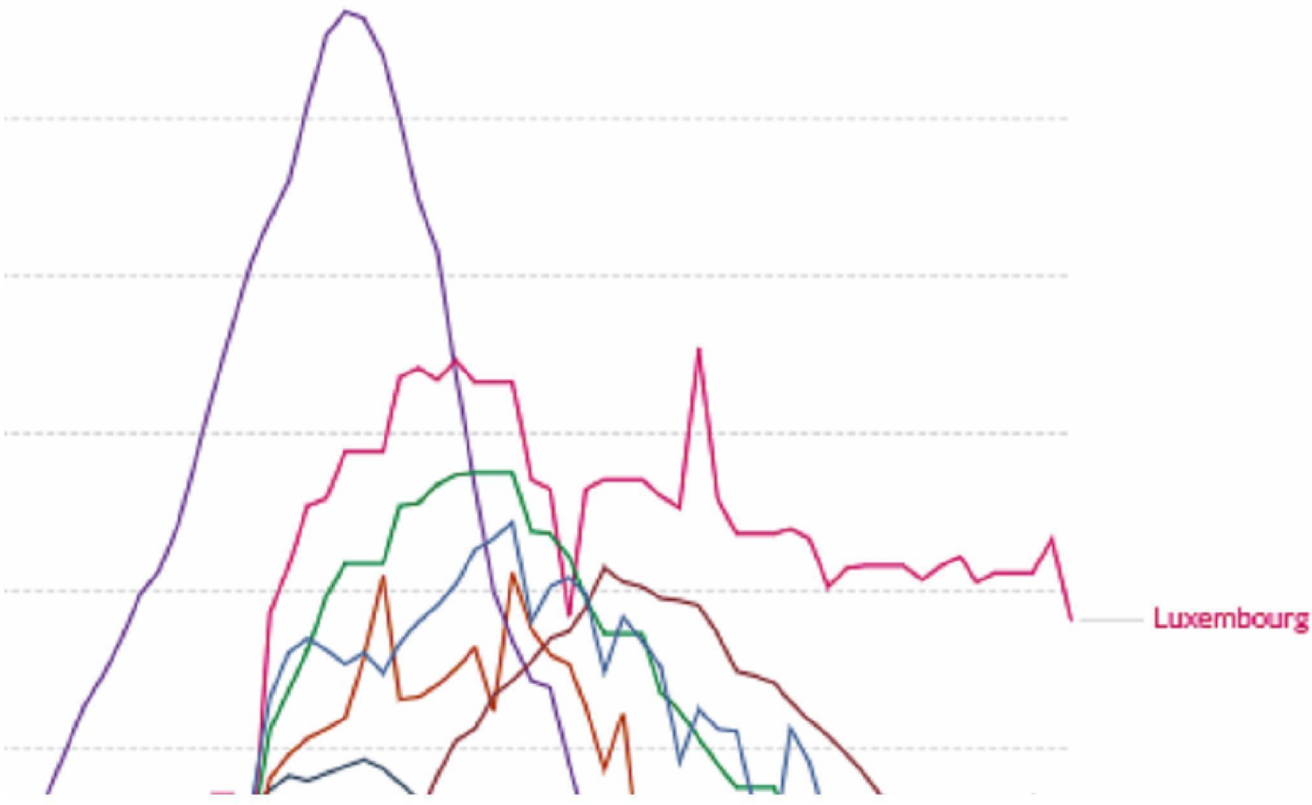

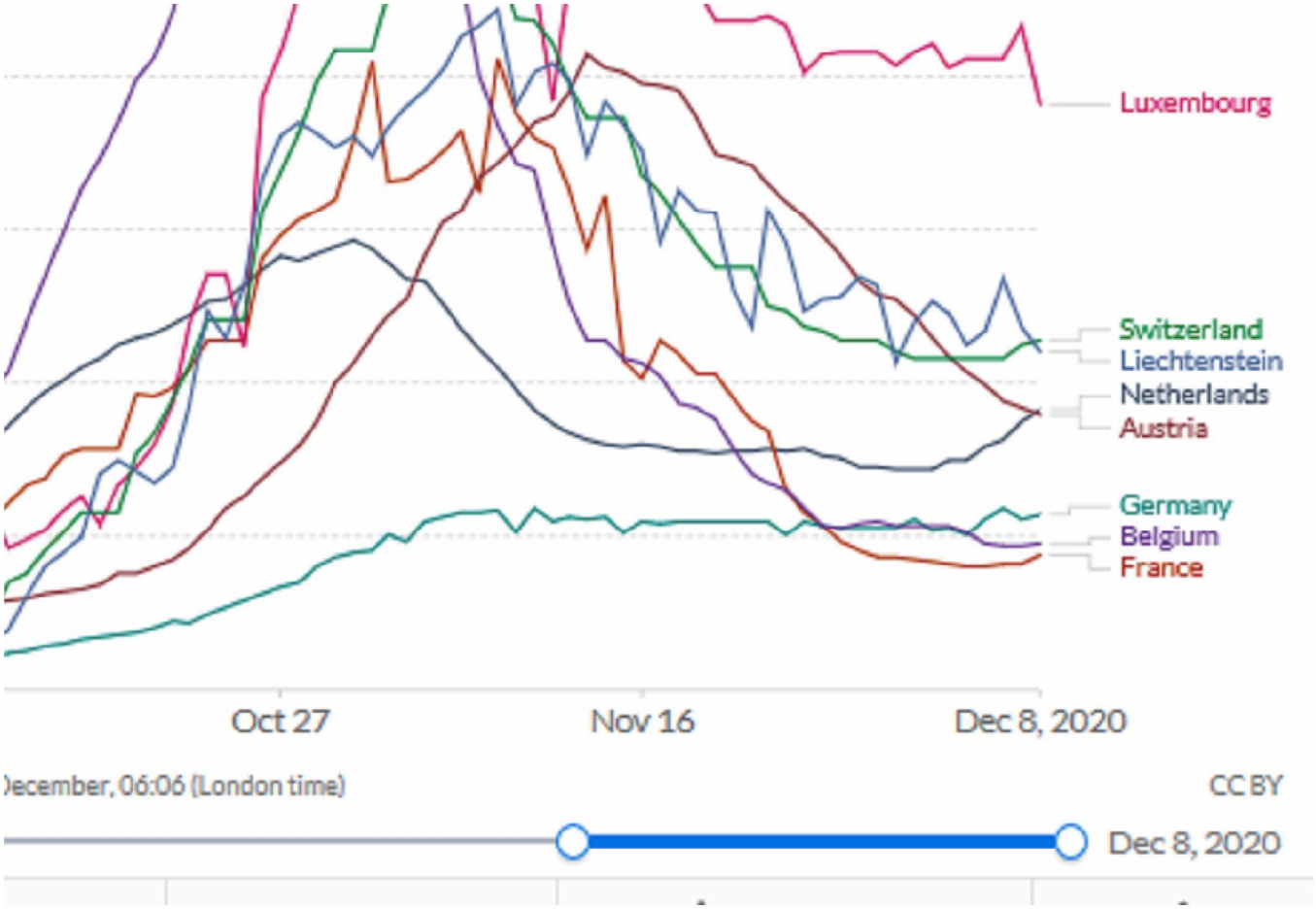

s per million people

s is lower than the number of actual cases; the main reason for that is limited

Our World in Data

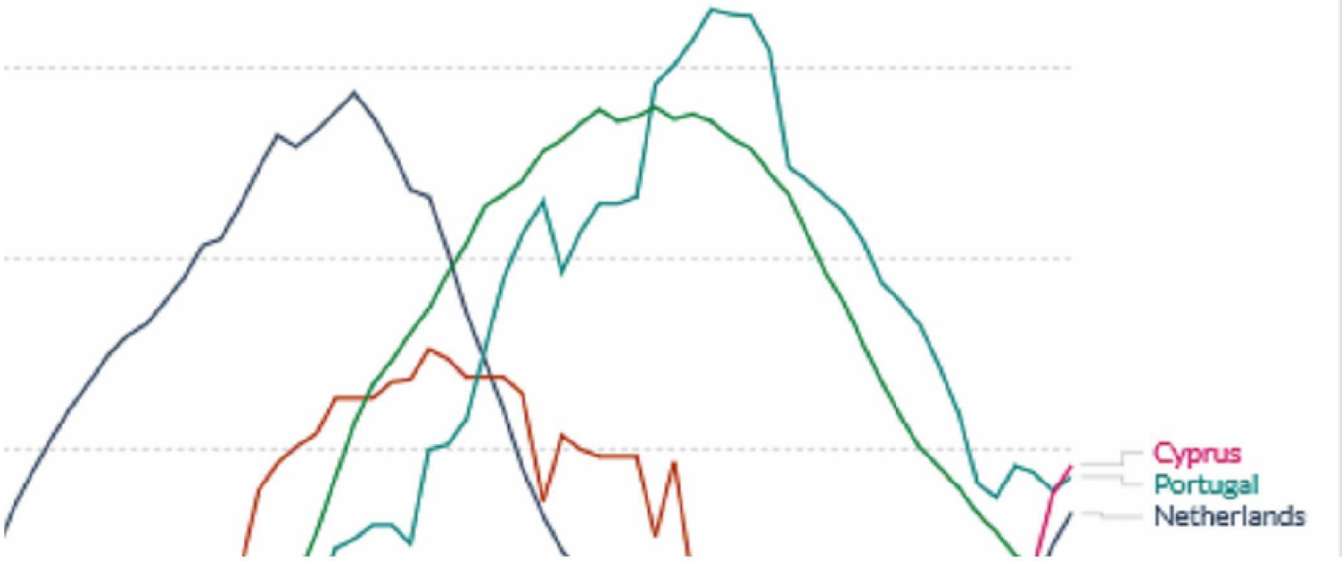

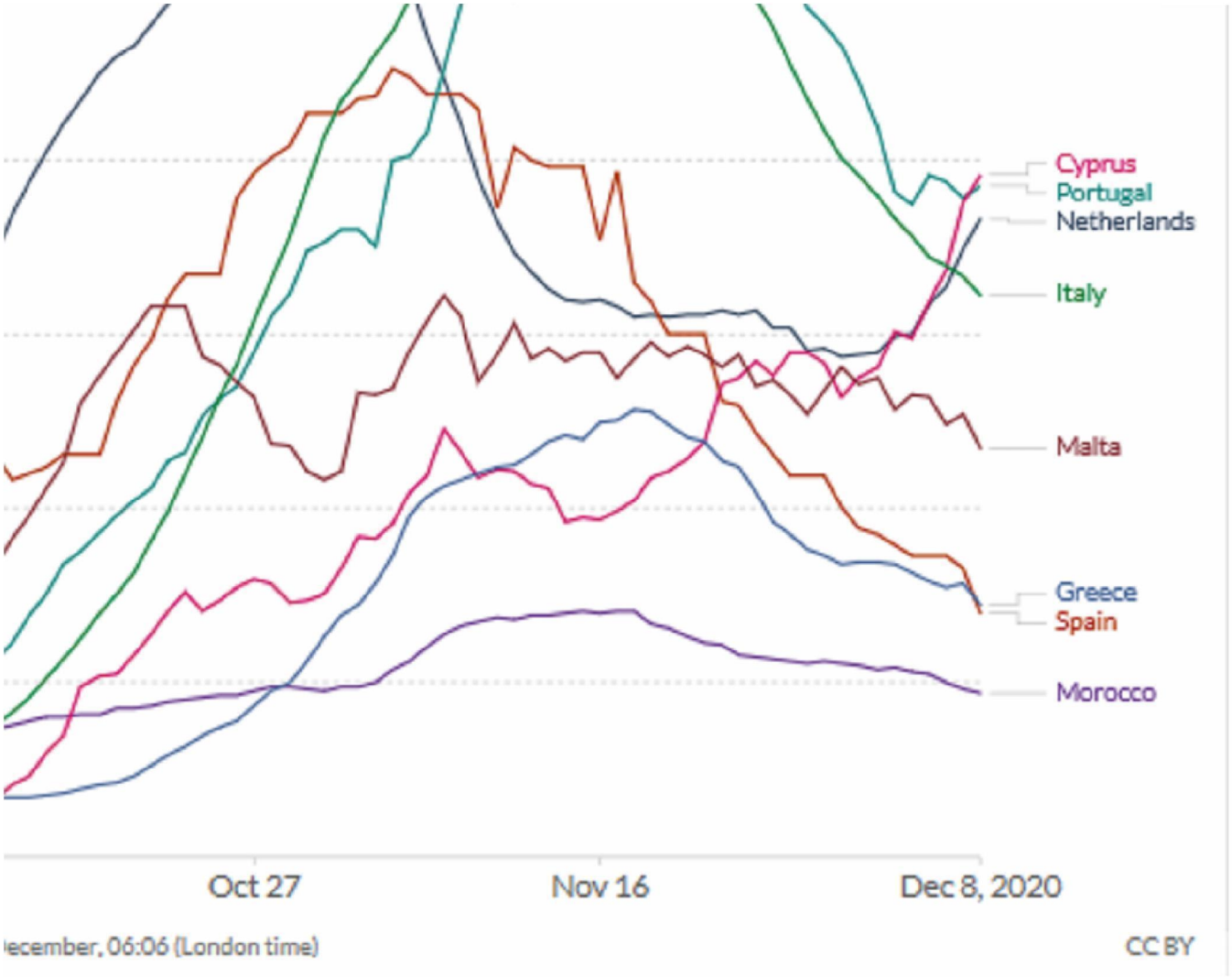
Cyprus
Portugal
Netherlands
Italy
Malta
Greece
Spain
Morocco
Oct 27
Nov 16
Dec 8, 2020
ecember, 06:06 (London time)
CC BY

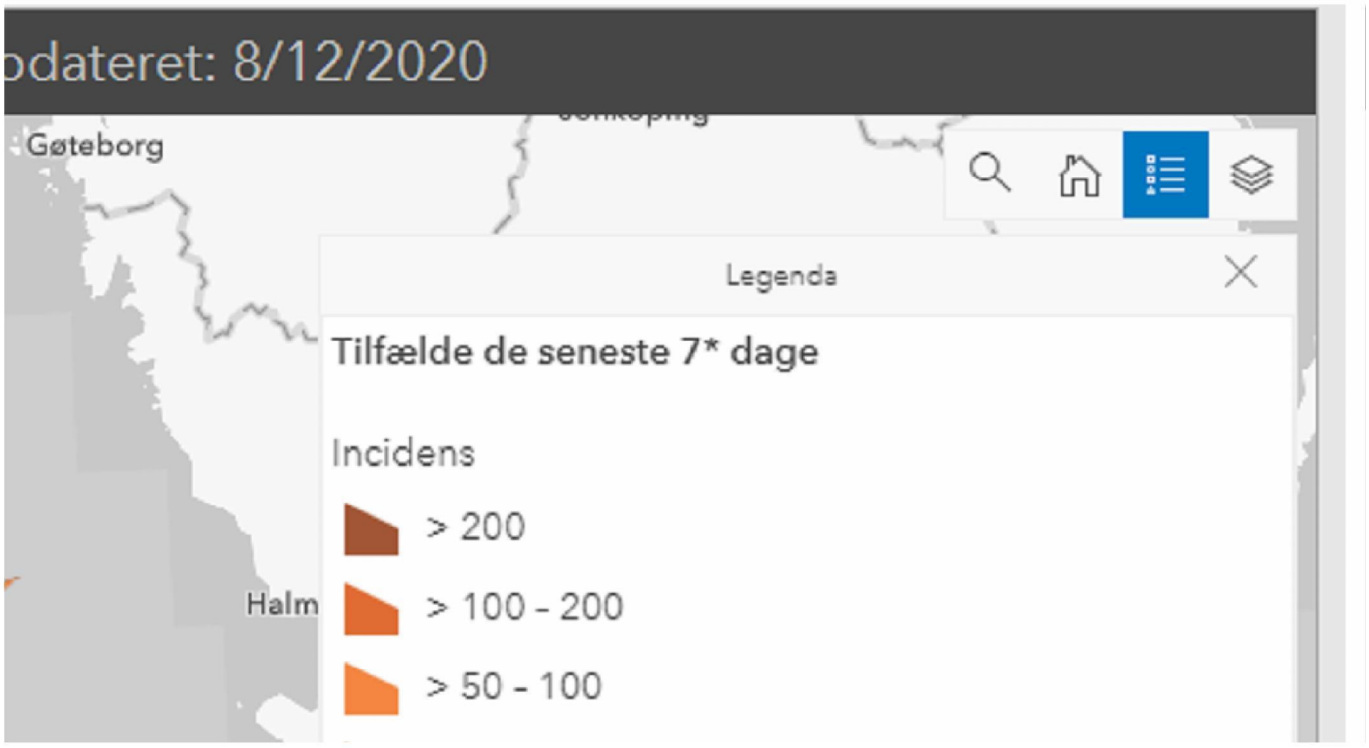
odateret: 8/12/2020
Gøteborg
Legenda
Tilfælde de seneste 7* dage
Incidens
> 200
> 100 - 200
> 50 - 100
Halm

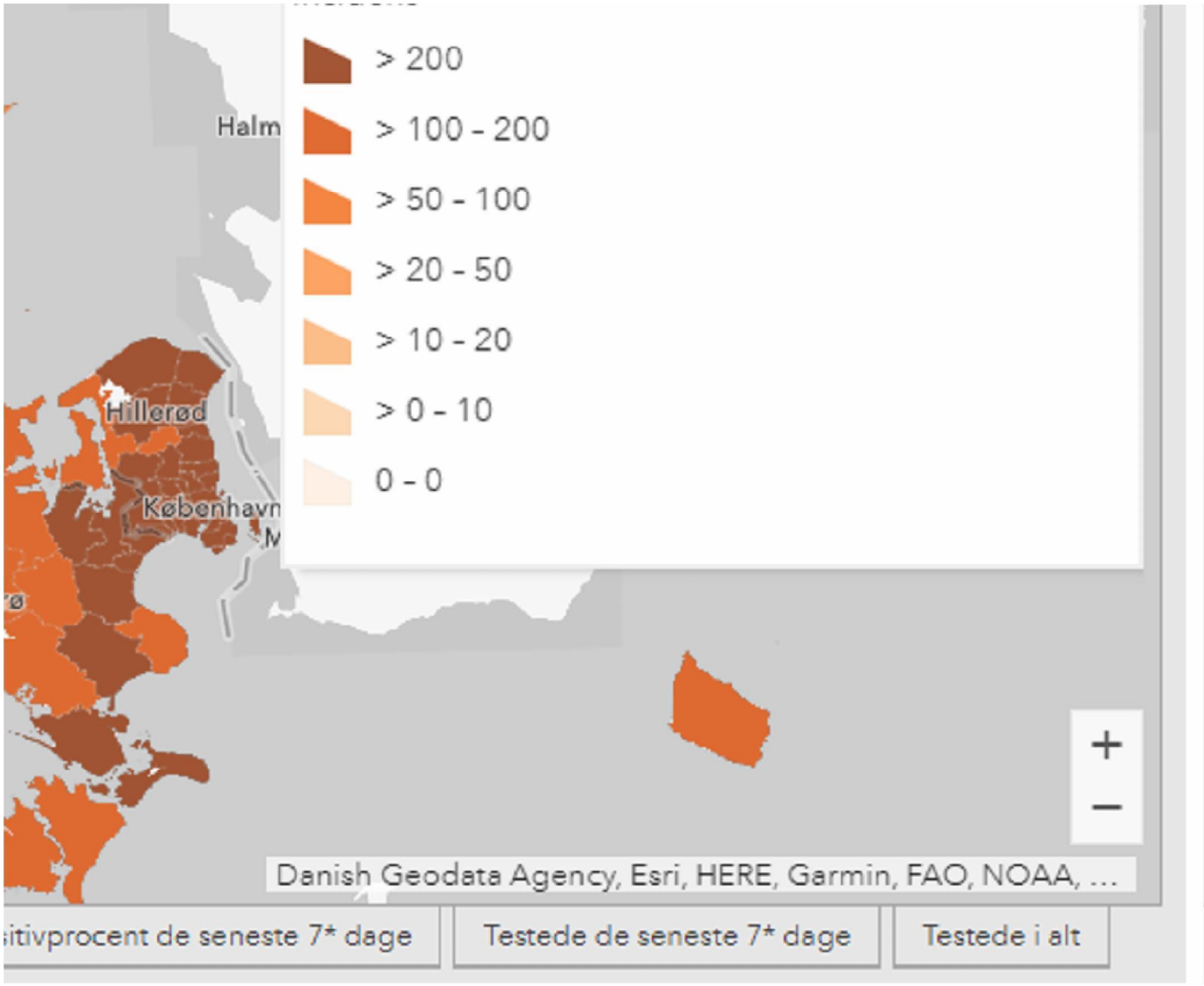
> 200
> 100 - 200
> 50 - 100
> 20 - 50
> 10 - 20
> 0 - 10
0 - 0
Halm
Hillerød
København
Danish Geodata Agency, Esri, HERE, Garmin, FAO, NOAA, ...
itivprocent de seneste 7* dage
Testede de seneste 7* dage
Testede i alt

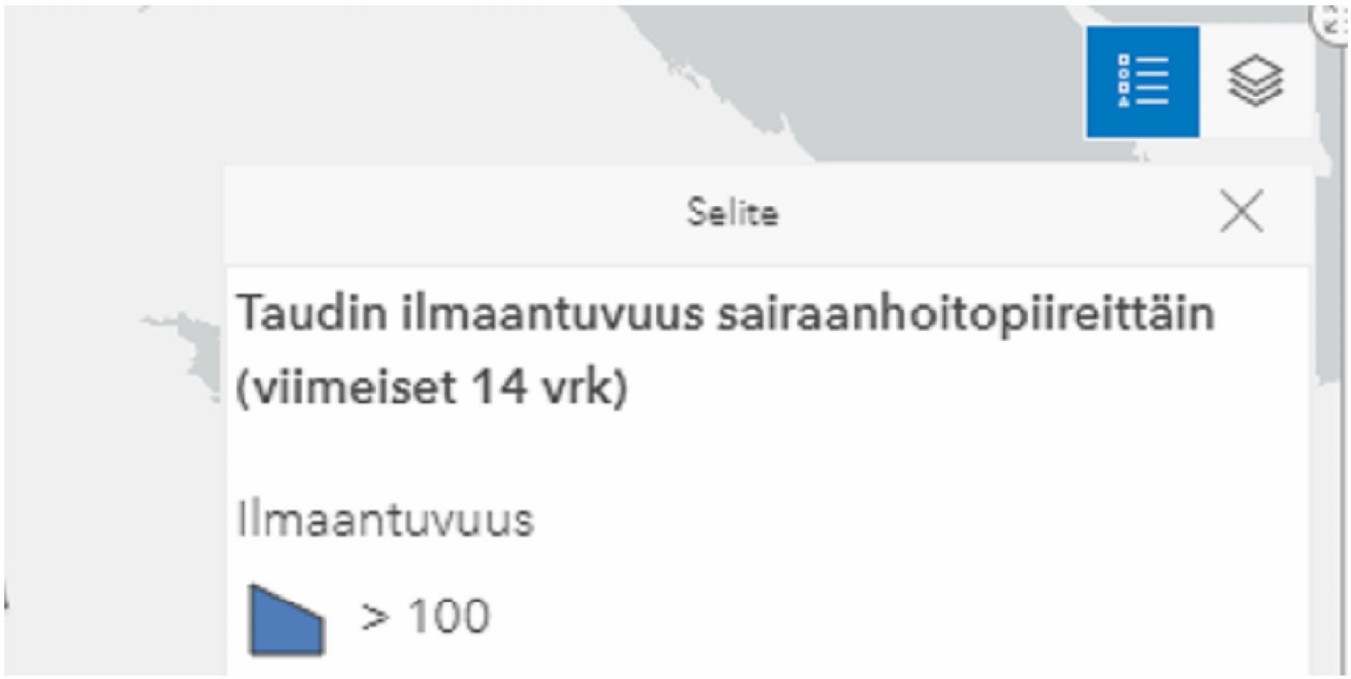
Selite
Taudin ilmaantuvuus sairaanhoitopiireittäin (viimeiset 14 vrk)
Ilmaantuvuus
> 100

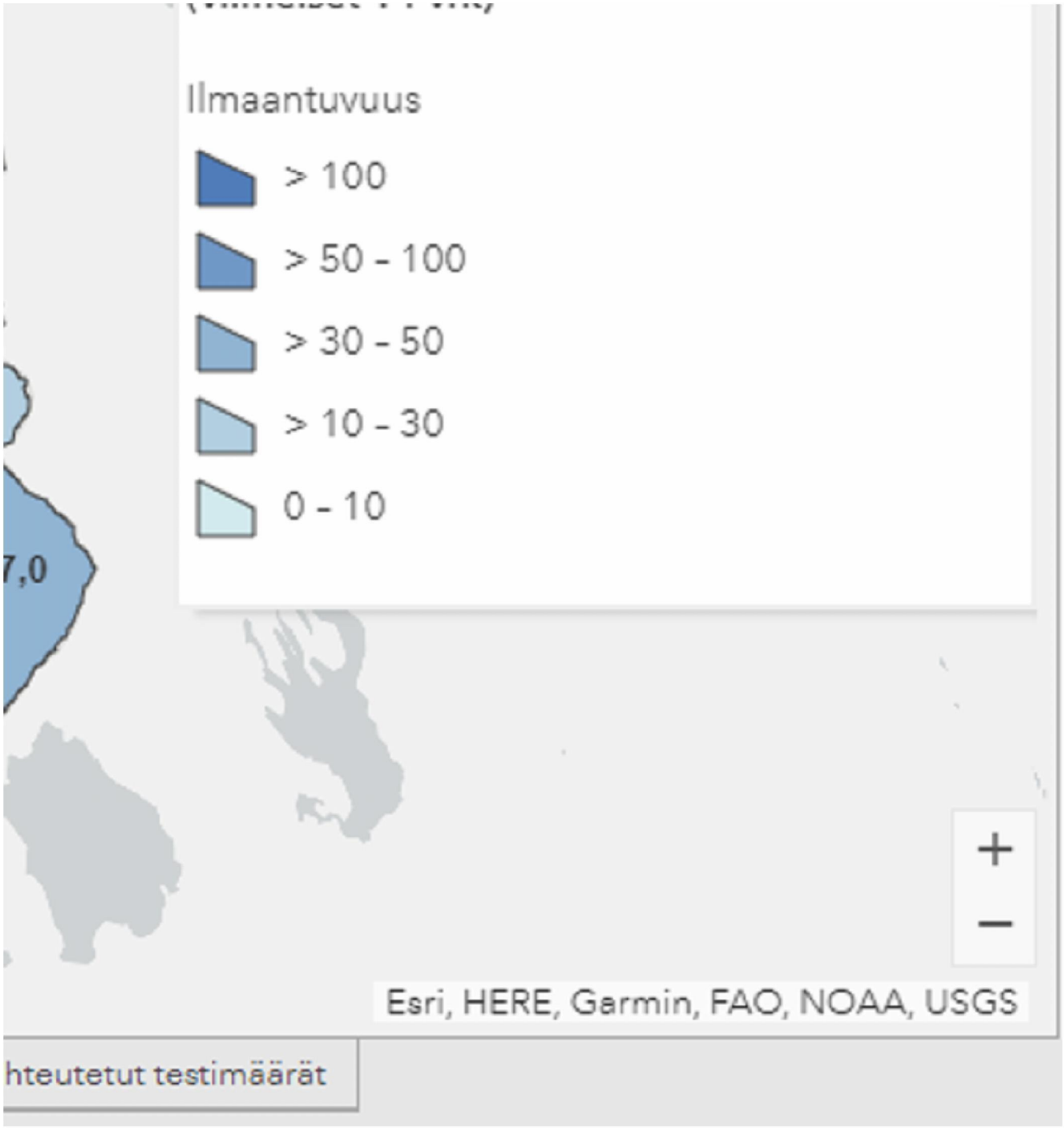

unty notified in Ireland from 24/11/2020

Incidence per 100,000 population
220.5
178.4
158.3

Incidence per 100,000 population
220.5
178.4
158.3
138.5
118.9
118.0
117.7
94.6
90.5
81.5
75.1
72.3
65.4
61.7
56.7
55.4
51.2
50.8
49.6
35.2
32.8
30.5

lke, 16. november–6. desember 2020. Kilde:

	Uke 49			Uke 48–49
tall stet	Testet per 1 000	Påviste tilfeller (%)	Påviste tilfeller per 100 000	Påviste tilfeller per 100 000

Uke 49				Uke 48–49
ıtall stet	Testet per 1 000	Påviste tilfeller (%)	Påviste tilfeller per 100 000	Påviste tilfeller per 100 000
3 098	26,1	670 (3,70)	97	223
7 375	22,1	1 131 (4,13)	91	194
3 038	21,6	187 (2,33)	50	96
3 560	20,4	133 (1,55)	32	61
1 656	18,3	118 (1,01)	19	48
3 751	14,1	43 (1,15)	16	33
3 949	12,9	40 (1,01)	13	29
2 679	11,1	35 (1,31)	15	26
5 662	13,9	35 (0,53)	7	19
2 285	9,4	21 (0,92)	9	16
7 138	15,2	42 (0,59)	9	16
0	-	0 (-)	-	0
5 049	-	45 (0,89)	-	0
5 240	19,6	2 500 (2,38)	47	101

egistrering i MSIS. Tallene mot slutten av uke 49

Vind% OWID	Indicator 3: verdere analyse	Indicator 4: Signaleringsoverleg	Indicator 5: import gevallen/7 dgn
7.5	Dalende trend		68
37.2	Stabiel hoge incidenties		
9.6	Stijging in incidentie en vind% en daling in testincidentie		

2.2	testdata 3/12. Stijgende incidenties. In het hele land zijn stijgende incidenties te zien. De hoogste en snelst stijgende incidenties zijn in en rond Kopenhagen (met 959 bijna verdubbeld ten opzichte van vorige week), Århus (560), Odense (528). In het grootste deel van het land zijn de incidenties nu boven 200/100k/14d. De hogere gemeten incidentie in het grootste deel van het land is nu niet meer alleen te verklaren is door de hoge testincidentie. Regionaal onderscheid in nu nauwelijks meer te maken.		
9.3	testdata 29/11. Stabiele cijfers		107
8.2	Stijgende incidentie		
3.1	testdata 4/12. Incidenties dalen. De incidentie in de regio Helsinki-Uusimaa is stabiel op 190. In de regio Päijät-Häme ten noorden van Helsinki-Uusimaa, is de incidentie voor de tweede week op rij boven de 100 (125). In de regio Zuid-West Finland is de incidentie tegen de 100 (99), dit wordt nauwlettend gemonitord.		
10.7	testdata 3/12. Stijging in incidentie, lichte daling in testcapaciteit		20
10	Lichte daling in incidenties		0
12.8	Daling in incidentie en stijging in testincidentie (ruime verdubbeling).		2
2.7	Incidenties gelijk gebleven. In het grootste deel van het land blijft de incidentie onder 100/100k/14d. De graafschap Dublin had afgelopen week een incidentie van 94/100k/14d en daarmee voor het eerst onder de 100. Dublin wordt nauwlettend gemonitord. In de graafschappen Donegal, Louth en Limerick is de incidentie nog boven de 100/100k/14d.		
1.4	Incidentie blijft dalend, testincidentie stijgt.		
11	Dalende trend		2
35.7	Stabiel hoog		
8.6	Incidenties stijgen verder		

14.1	testdata 2/12. Incidenties stijgen door, testincidentie neemt iets af. Vind% OWID klopt niet		
5.4	testdata 3/12		
4.3	testdata 19/11		
2.6	testdata 2/12. Dalende incidenties. Vestland zit nu 2 weken onder de 100, nu op 38. Oslo (194) en Viken (182) zitten nog ruim boven de 100. Vestland is niet meer verhoogd.		
14.4	Dalende incidenties		3
33.7	Dalende incidenties, maar hoog vind%		10
13.3	testdata 1/12. Dalende trend. Subregionaal zitten vele regio's hoog, incl. Madeira en de Azoren.		3
26.1	Licht dalende incidenties		
26.3	Stijgende incidentie		
17.6	Stijgende incidenties		
8.5	testdata 26/11. Dalende incidenties. de incidenties op de Canarische eilanden: Santa Cruz de Tenerife is voor het eerst gestegen tot boven de 100: van 93 naar 135/100k/14d, Las Palmas: vrijwel gelijk gebleven: van 31 naar 35/100k/14d. We blijven de ontwikkelingen, met name op Santa Cruz de Tenerife, nauwlettend monitoren.		20
19.6	Lichte daling incidentie		
5	testdata 3/12. lichte stijging in beide incidenties, stabiel		7
12.3	testdata 29/11. Stijging in incidenties.		
17.5	testdata 3/12. Stijgende incidentie en licht dalende testincidentie		4

19.5			16
15.6	testdata 30/11		40

36.2			
36.2	testdata 3/12		

34.9	testdata 1/11. Vind% 11,6% bron: RIVM		

5.4	Testdata nog van 23/11		
33.1			
5.7			

			25

Our World in Data

Our World in Data

ia

enegro
nia

donia

rlands

a and Herzegovina
o
ia

CC BY

Dec 8, 2020

CC BY

Dec 8, 2020

Our World in Data

Hungary
Bulgaria
Turkey
Moldova
Netherlands
Romania
Slovakia
Czech Republic
Ukraine
Poland
Belarus
Russia

Ukraine
Poland
Belarus
Russia

20

CC BY

Dec 8, 2020

Our World in Data

Lithuania

Sweden

Netherlands
Latvia
Estonia
Denmark

United Kingdom

United Kingdom

Finland
Norway
Ireland
Iceland

20

CC BY

Dec 8, 2020

Our World in Data

Luxembourg

Luxembourg

Switzerland
Liechtenstein
Netherlands
Austria

Germany
Belgium
France

2020

CC BY

Dec 8, 2020

Our World in Data

Daily new confirmed COVID-19 cases per millio

Shown is the rolling 7-day average. The number of confirmed cases is lower than the r testing.

LINEAR LOG

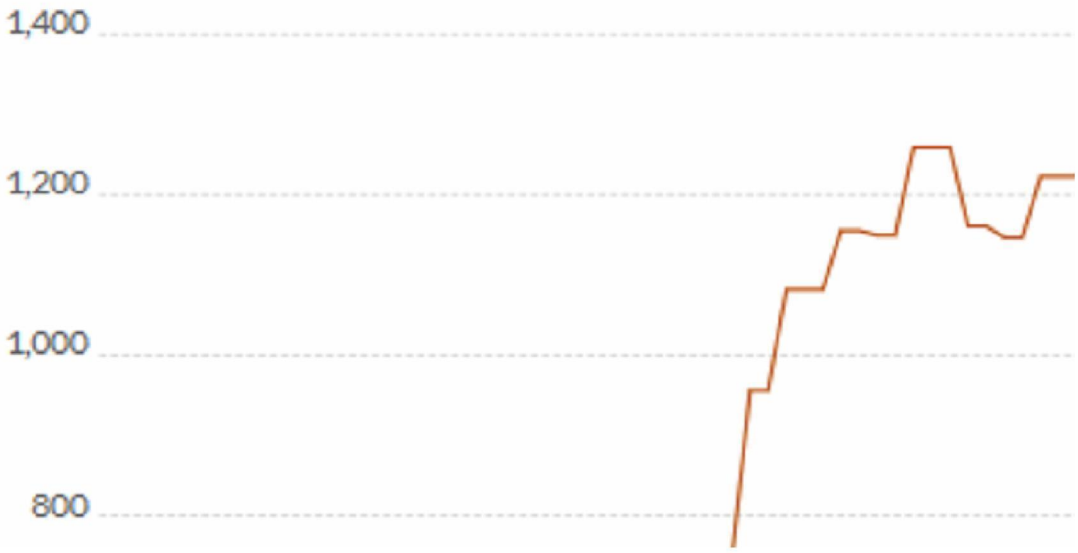

Cyprus
Portugal
Netherlands

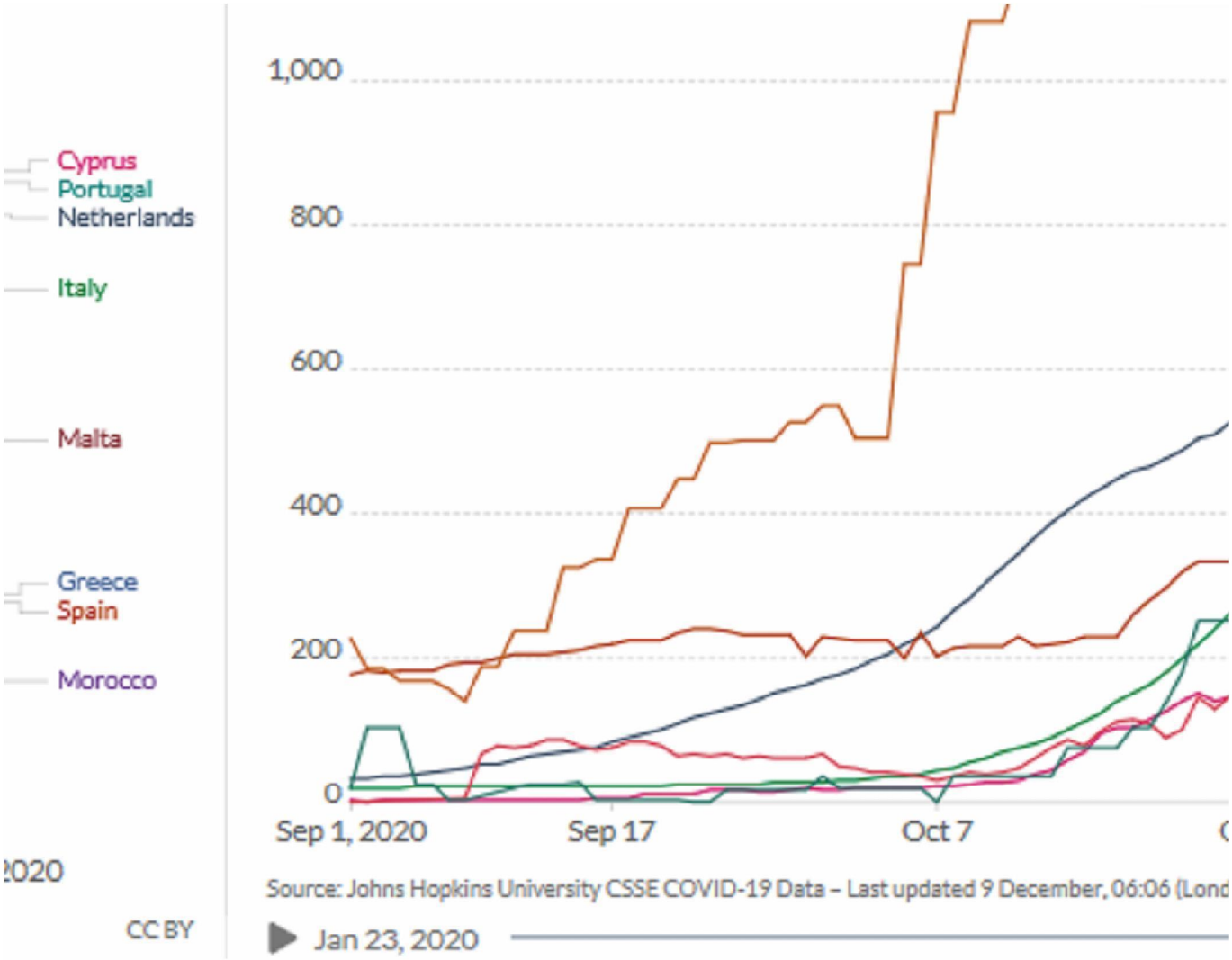
Cyprus
Portugal
Netherlands
Italy
Malta
Greece
Spain
Morocco
1,000
800
600
400
200
0
Sep 1, 2020
Sep 17
Oct 7
Source: Johns Hopkins University CSSE COVID-19 Data – Last updated 9 December, 06:06 (Lond
Jan 23, 2020
CC BY

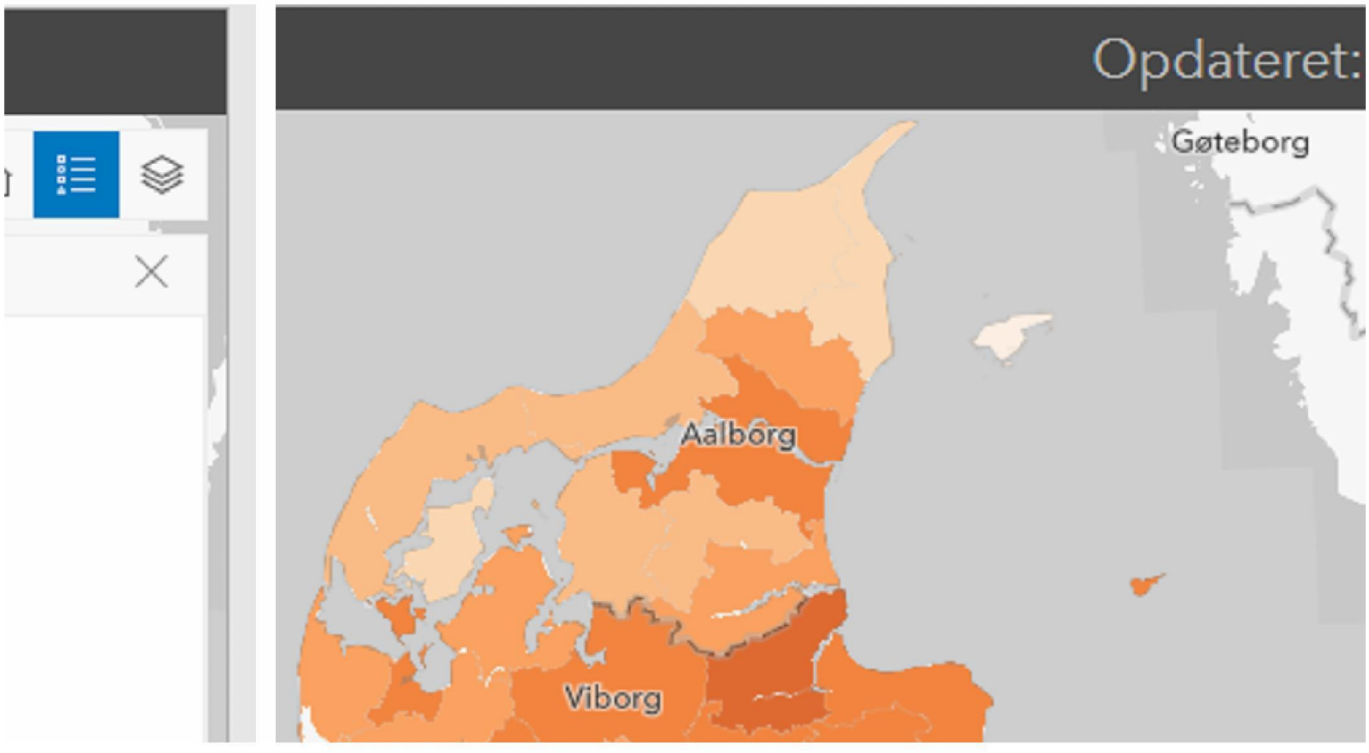
Opdateret:
Gøteborg
Aalborg
Viborg

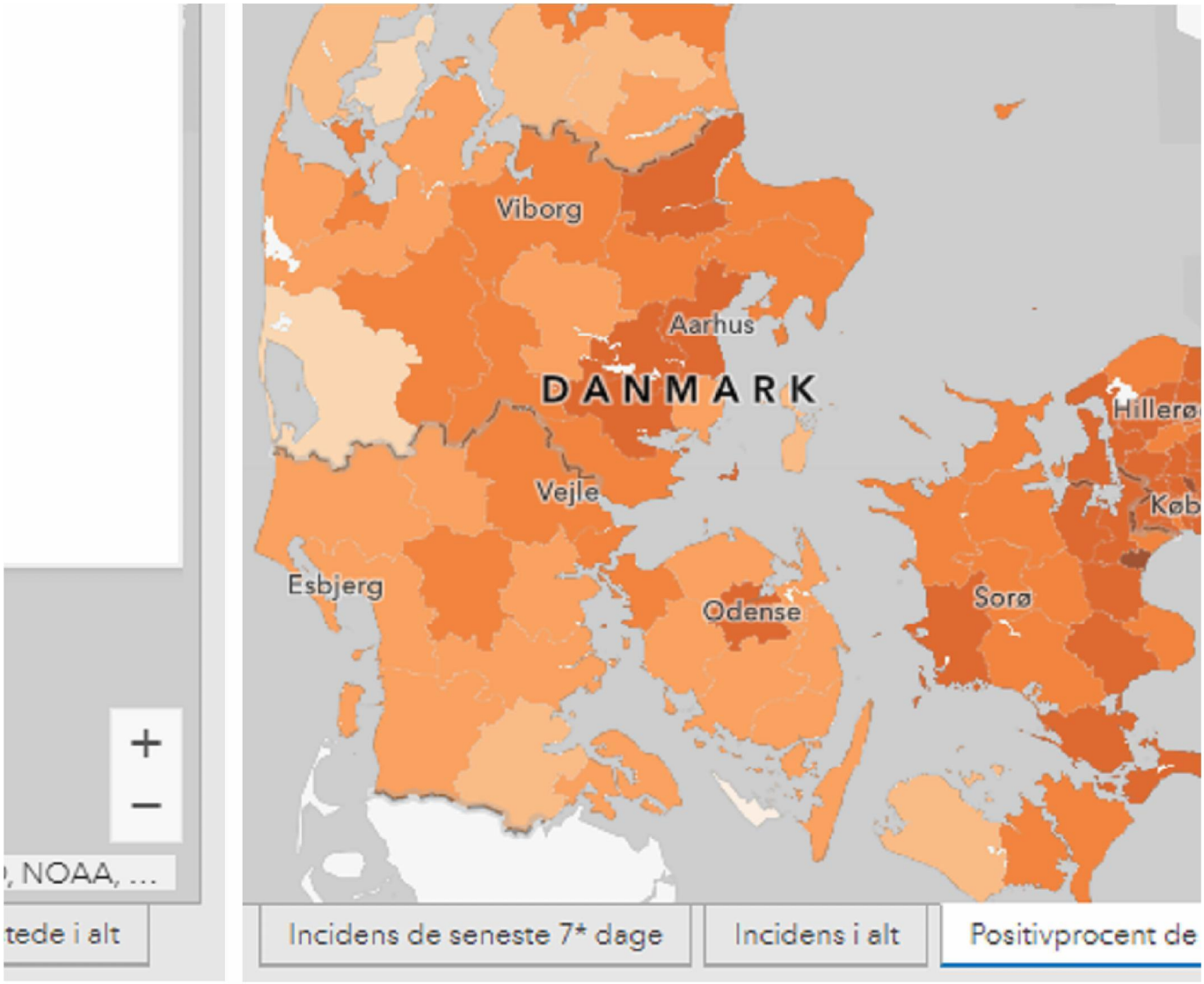
Viborg
Aarhus
DANMARK
Vejle
Esbjerg
Odense
Sorø
Hillerø
Køb
, NOAA, ...
tede i alt
Incidens de seneste 7* dage
Incidens i alt
Positivprocent de

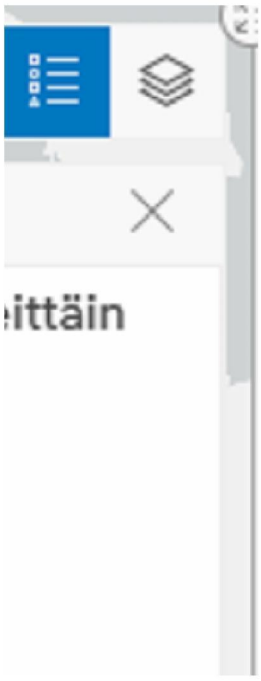
ittäin

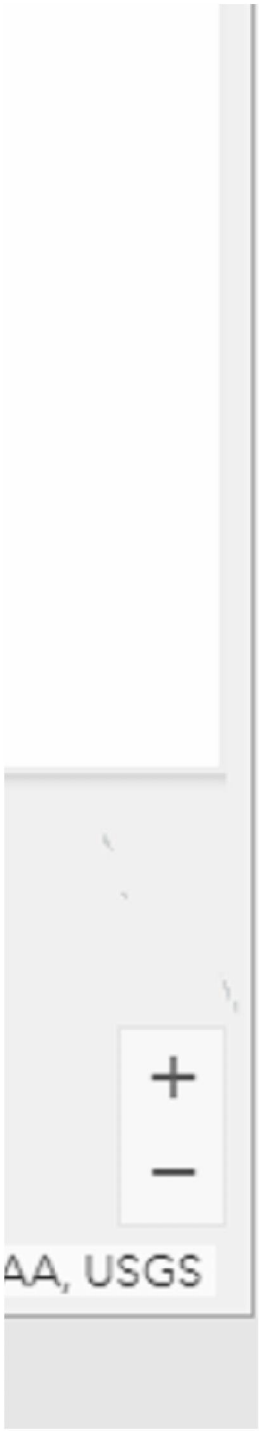
AA, USGS

Indicator 6: info vanuit diplomatieke posten	Conclusie Advies niet-/deels-/verhoogd risico
	Verhoog risico
	Verhoog risico
	Verhoog risico

	Verhoogd risico
	Verhoogd risico
	Verhoogd risico
	Niet verhoogd m.u.v. de regio Helsinki-Uusimaa met de steden Helsinki, Espoo en Vantaa en de regio Päijät-Häme
	Verhoogd risico
	Verhoogd risico
	Verhoogd risico
	Niet verhoogd m.u.v. Dublin, Donegal, Louth en Limerick
	Niet verhoogd
	Verhoogd risico
	Verhoogd risico
	Verhoogd risico

	Verhoogd risico
	Verhoogd risico
	Verhoogd risico
	Verhoogd risico
	Niet verhoogd m.u.v. Oslo en provincie Viken
	Verhoogd risico
	Verhoogd risico
	Verhoogd risico
	Verhoogd risico
	Verhoogd risico
	Verhoogd risico
	Verhoogd risico m.u.v. de Canarische eilanden
	Verhoogd risico
	Verhoogd risico
	Verhoogd risico
	Verhoogd risico

	Verhoogd risico
	Verhoogd risico
	Verhoogd risico

ases per million people

cases is lower than the number of actual cases; the main reason for that is limited

Our World in Data

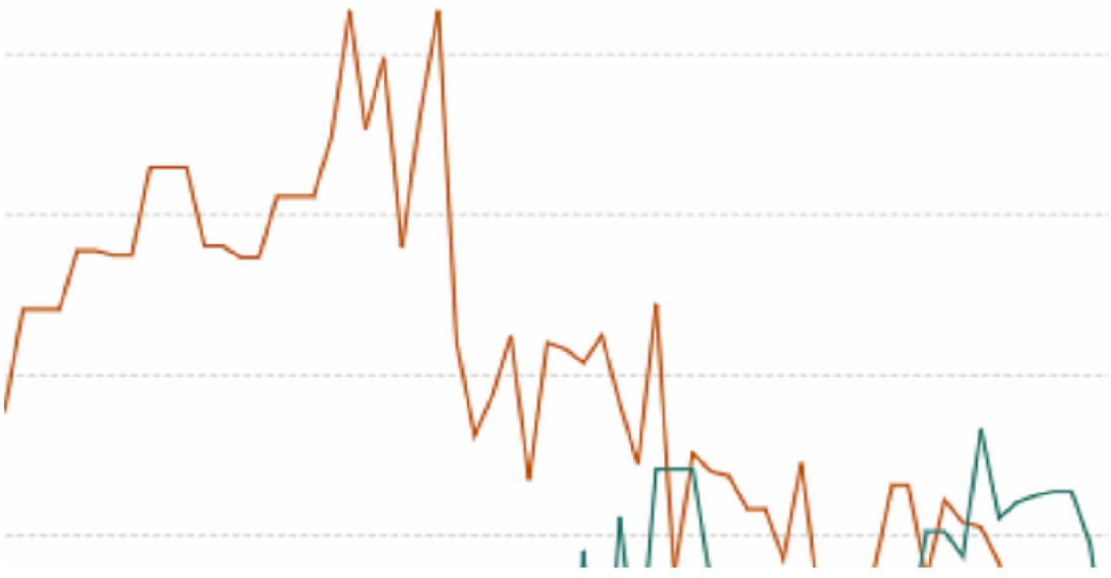

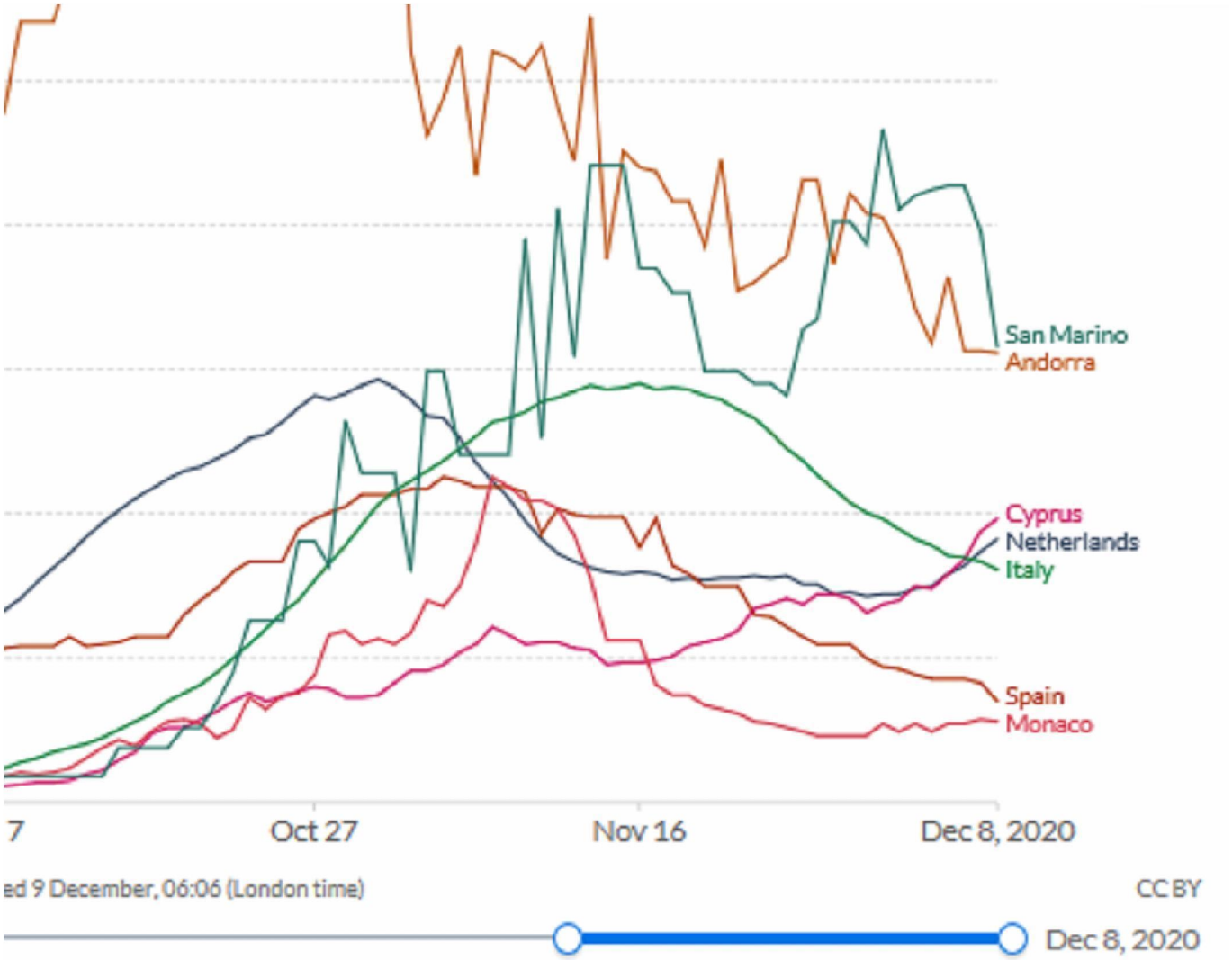
San Marino
Andorra
Cyprus
Netherlands
Italy
Spain
Monaco
7
Oct 27
Nov 16
Dec 8, 2020
ed 9 December, 06:06 (London time)
CC BY
Dec 8, 2020


Opdateret: 8/12/2020
Gøteborg
Legenda
Positiv procent
Positivprocent
> 5
> 3 - 5
> 2 - 3
Halm

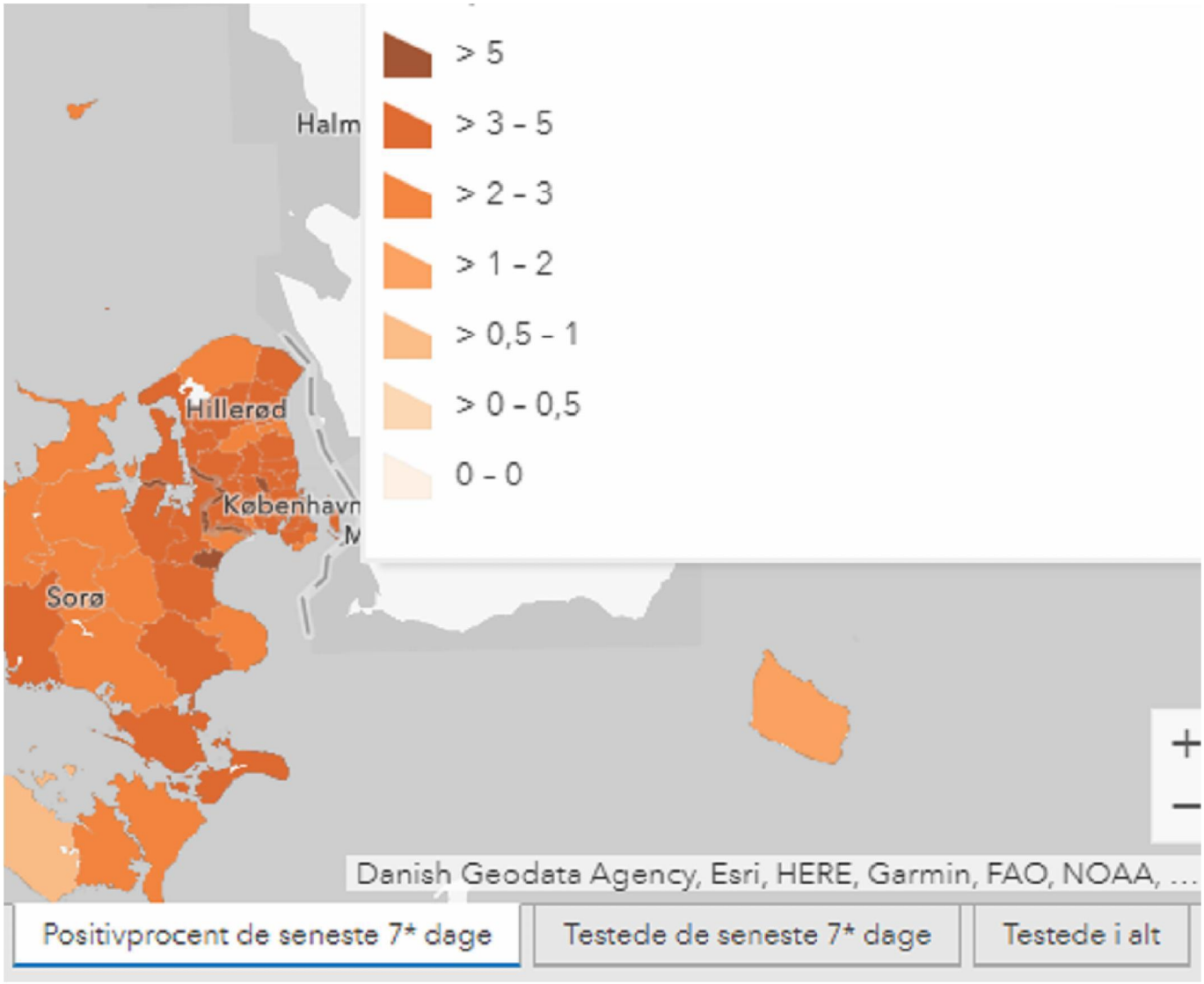
> 5
> 3 - 5
> 2 - 3
> 1 - 2
> 0,5 - 1
> 0 - 0
Halm
Hillerød
København
Sorø
Danish Geodata Agency, Esri, HERE, Garmin, FAO, NOAA, ...
Positivprocent de seneste 7* dage
Testede de seneste 7* dage
Testede i alt

Opmerkingen

Er is een dalende trend te zien maar het risico blijft verhoogd

Het risico in heel Denemarken is nu verhoogd.











Populatiegrootte: 106.766 inwoners

s limited

Our World
in Data

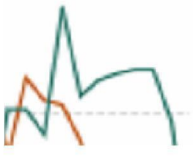

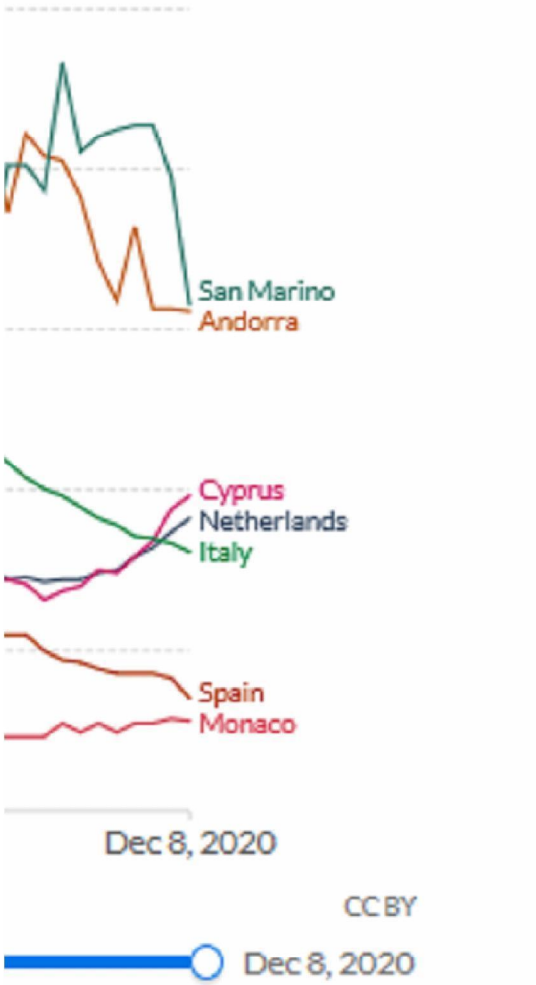
San Marino
Andorra
Cyprus
Netherlands
Italy
Spain
Monaco
Dec 8, 2020
CC BY
Dec 8, 2020

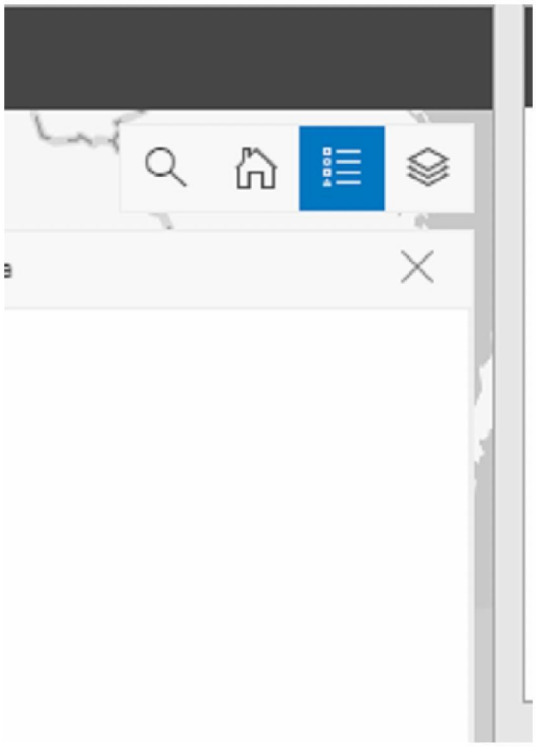


+
−
ERE, Garmin, FAO, NOAA, ...
e 7* dage
Testede i alt

GERAADPLEEGDE BRONNEN
=location&pickerSort=asc
https://ourworldindata.org/coronavirus-testing#how-many-tests-are-performed-each-day
https://www.ecdc.europa.eu/en/covid-19/country-overviews
Epidemiologische rapportages en OSIRIS
Diplomatieke posten
https://www.ecdc.europa.eu/en/covid-19/country-overviews
https://datastudio.google.com/embed/reporting/c14a5cfc-cab7-4812-848c-0369173148ab/page/giyUB
https://covid19.ucy.ac.cy/

https://www.sst.dk/en/English/Corona-eng/COVID-19-updates-Statistics-and-charts
Dashboard Duitsland: https://corona.rki.de/
https://www.terviseamet.ee/et/koroonaviirus/koroonakaart

https://experience.arcgis.com/experience/d40b2aaf08be4b9c8ec38de30b714f26

https://www.santepubliquefrance.fr/dossiers/coronavirus-covid-19/coronavirus-chiffres-cles-et-evolution-de-la-covid-19-en-france-et-dans-le-monde#block-266156
https://eody.gov.gr/epidimiologika-statistika-dedomena/ektheseis-covid-19/

https://koronavirus.gov.hu/

https://www.hpsc.ie/a-z/respiratory/coronavirus/novelcoronavirus/surveillance/covid-1914-dayepidemiologyreports/COVID-19_14_day_epidemiology_report_Website_20200923.pdf
https://www.covid.is/sub-categories/areas-with-risk-of-infection
https://www.epicentro.iss.it/en/coronavirus/sars-cov-2-dashboard
https://www.koronavirus.hr/en
https://spkc.maps.arcgis.com/apps/opsdashboard/index.html#/4469c1fb01ed43cea6f20743ee7d5939

https://registrucentras.maps.arcgis.com/apps/opsdashboard/index.html#/becd01f2fade4149ba7a9e5baaddcd8d	
https://gouvernement.lu/en/dossiers.gouv_msan%2Ben%2Bdossiers%2B2020%2Bcorona-virus.html	
https://deputyprimeminister.gov.mt/en/health-promotion/covid-19/Pages/covid-19-infographics.aspx	
https://www.fhi.no/en/publ/2020/weekly-reports-for-coronavirus-og-covid-19/	https://www.fhi.no/en/id/infectious-disea
https://corona-ampel.gv.at/corona-kommission/bewertungskriterien/	https://orf.at/corona/stories/daten/
https://covid19.min-saude.pt/relatorio-de-situacao/	
https://covid-19.sledilnik.org/en/stats	
https://cnecovid.isciii.es/covid19/	
https://koronavirus.mzcr.cz/en/covid-19-risk-score-for-czech-districts/	https://experience.arcgis.com/experience
https://coronavirus.data.gov.uk/cases	
https://www.government.se/government-policy/the-governments-work-in-response-to-the-virus-responsible-for-covid-19/	https://experience.arcgis.com/experience
https://www.bag.admin.ch/bag/en/home/krankheiten/ausbrueche-epidemien-pandemien/aktuelle-ausbrueche-epidemien/novel-cov/situation-schweiz-und-international.html#-640157857	
https://covid19.saglik.gov.tr/	

https://dosyamerkez.saglik.gov.tr/Eklenti/38284,covid-19-weekly-situation-report---31-weekpdf.pdf?0&_tag1=794124B94E119EE6BC4BBE6E7CC29E41373E0097

ses/coronavirus/daily-reports/daily-reports-COVID19/#by-county

/19fc7e3f61ec4e86af178fe2275029c5

/a6d20c1544f34d33b60026f45b786230

Dataverzameling voor beoordeling veilige landen in Europa

Indicator 1: Aantal vastgestelde SARS-CoV-2-besmettingen/100,000 inwoners/14 dagen. De bovengrens die hie veranderingen in de epidemie in Nederland van dagen. De incidentie in Nederland en gemiddeld in de EU was b of waarschuwingen nodig zijn. Regionaal wordt nu net als in Nederland 100/100k/14dagen als grens gehanteer Indicator 2: Worden er voldoende testen uitgevoerd? Uitgangspunt: grens van minimaal 40/100.000 per dag (< rekening gehouden worden met een mogelijk hogere incidentie doordat meer gevallen worden vastgesteld da Indicator 3: Indien niet wordt voldaan aan indicator 1 (= bij 20-50 positieve testen/2 weken/100.000) en/of aan Analyseren trend (uitbraken? Regionaal of landelijk? Risico's voor reiziger?) en controleren veranderingen in te Sterke stijging aantal gevallen bij onveranderd testbeleid: negatief advies;
Onduidelijke trend of lichte stijging en/of veranderingen testbeleid: positief advies met heranalyse na 1 week;
Continue stijging gevallen, niet verklaarbaar door veranderingen in testbeleid: negatief advies.
Indicator 4: Aantal meldingen van COVID-19 gevallen met een recente reisgeschiedenis naar een onveilig land. D waarvan de gegevens uit OSIRIS worden verkregen. Omdat dit geen incidenties betreft worden de aantallen ge de populatiegrootte van het land en de bovengenoemde incidentiecijfers.
Indicator 5: Advies vanuit het Signaleringsoverleg over signalen van uitbraken en sterk toegenomen regionale v
Indicator 6: Bij een stijgende trend in de incidentie of onvoldoende inzichtelijke situaties worden op verzoek va dat land, de teststrategie, de regionale verdeling van de incidentie, de maatregelen die in het land worden geno

EU/EEA landen & UK	Indicator 0.1: confirmed cases per miljoen inwoners/dag	Indi-cator 1: vorige week	**Indicator 1: confirmed cases per 100.000 inw./14 dgn**	**Confirmed cases <50/100k/14 dgn**
Belgie	207.7	265.1	**290.8**	
Bulgarije	331.46	558.1	**464.0**	
Cyprus	408.23	548.7	**571.5**	
Denemarken	525.44	444.1	**735.6**	
Duitsland	275.91	321.3	**386.3**	
Estland	341.6	454.3	**478.2**	

Finland	82.94	100.4	**116.1**
Frankrijk	180.26	245.2	**252.4**
Griekenland	114.13	202.9	**159.8**
Hongarije	434.71	730.7	**608.6**
Ierland	60.58	76.3	**84.8**
IJsland (EEA/EFTA)	27.21	54.5	**38.1**
Italië	267.42	451.5	**374.4**
Kroatië	865.3	1145.4	**1211.4**
Letland	330.82	468.3	**463.1**
Liechtenstein (EEA/EFTA)	655.53	618.8	**917.7**
Litouwen	998.42	1095.5	**1397.8**
Luxemburg	861.28	1069.4	**1205.8**
Malta	195.42	328.0	**273.6**
Noorwegen (EEA/EFTA)	70.86	94.9	**99.2**
Oostenrijk	311.03	501.4	**435.4**

Polen	269	403.0	**376.6**
Portugal	358.66	539.7	**502.1**
Roemenië	305.08	468.3	**427.1**
Slovenië	710.87	1039.1	**995.2**
Slowakije	426.27	441.4	**596.8**
Spanje	182.97	196.3	**256.2**
Tsjechië	469.31	422.0	**657.0**
Verenigd Koninkrijk (UK)	291.51	317.2	**408.1**
Zweden	612.45	732.2	**857.4**
Zwitserland (EFTA)	499.49	640.0	**699.3**
Marokko	75.59	131.4	**105.8**
Turkije	1702	532.8	**2382.8**
Servie	907.39	1486.9	**1270.3**
Bosnie Hecegovina	274.71	422.8	**384.6**
Noord-Macedonie	362.05	624.7	**506.9**
Montenegro	681.23	1052.1	**953.7**
Kosovo	245.54	389.5	**343.8**
Albanie	276.2	376.8	**386.7**

Nederland	490.26	512.0	686.4
Andorra	471.48	872.3	660.1
Belarus	203.45	262.1	284.8
Faeroe Islands		No data	0.0
Gibraltar		No data	0.0
Guernsey		No data	0.0
Isle of Man		No data	0.0
Jersey		No data	0.0
Monaco	109.21	158.0	152.9
Moldavie	334.73	512.7	468.6
Oekraine	258.4	411.3	361.8
Rusland	186.14	261.3	260.6
San Marino	766.1	884.0	1072.5
Vaticaanstad	0	0.0	0.0
Aruba		No data	0.0
Bonaire St. Eustatius & Saba		No data	0.0
Curacao		No data	0.0
Sint Maarten		No data	0.0
Sint Eustachius		No data	0.0
Saba		No data	0.0
Canada	175.33	217.5	245.5
Australië	0.38	0.5	0.5
Nieuw Zeeland	0.36	0.9	0.5
Japan	20.51	24.0	28.7
Zuid Korea	16.75	13.4	23.5
China	0.07	0.1	0.1
Thailand	0.23	0.3	0.3
Uruguay	107.42	66.4	150.4
Rwanda	6.56	3.1	9.2
Tunesië	94.23	111.0	131.9
Georgië	904.27	1380.0	1266.0
Singapore	1.37	1.5	1.9
USA	641.13	682.9	897.6
Hong Kong		No	0.0

16/12/2020 Confirmed cases Balkan



testing.

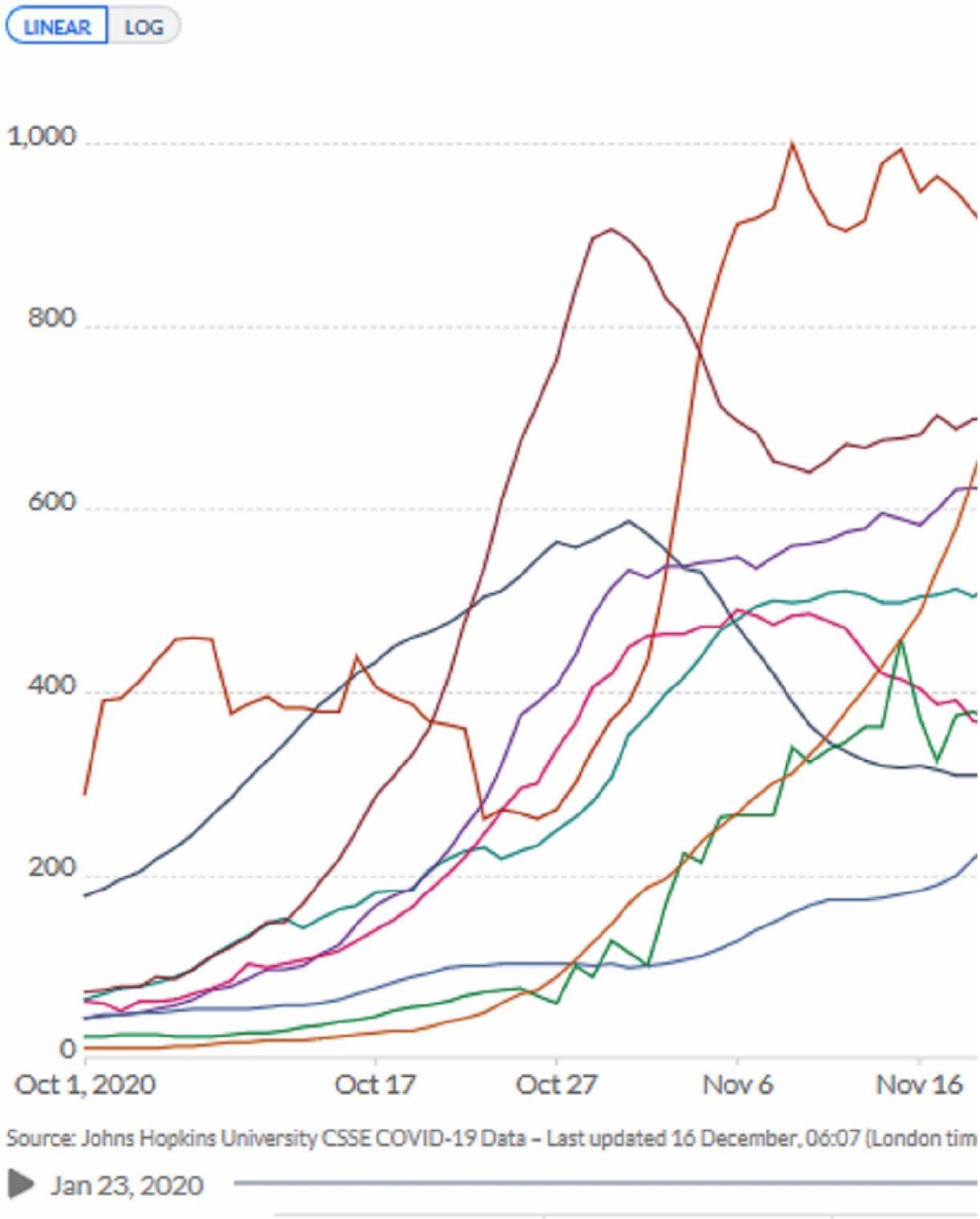

20201216 Confirmed cases Oost Europa



Daily new confirmed COVID-19 cases per million pe

Shown is the rolling 7-day average. The number of confirmed cases is lower than the number c testing.

LINEAR LOG

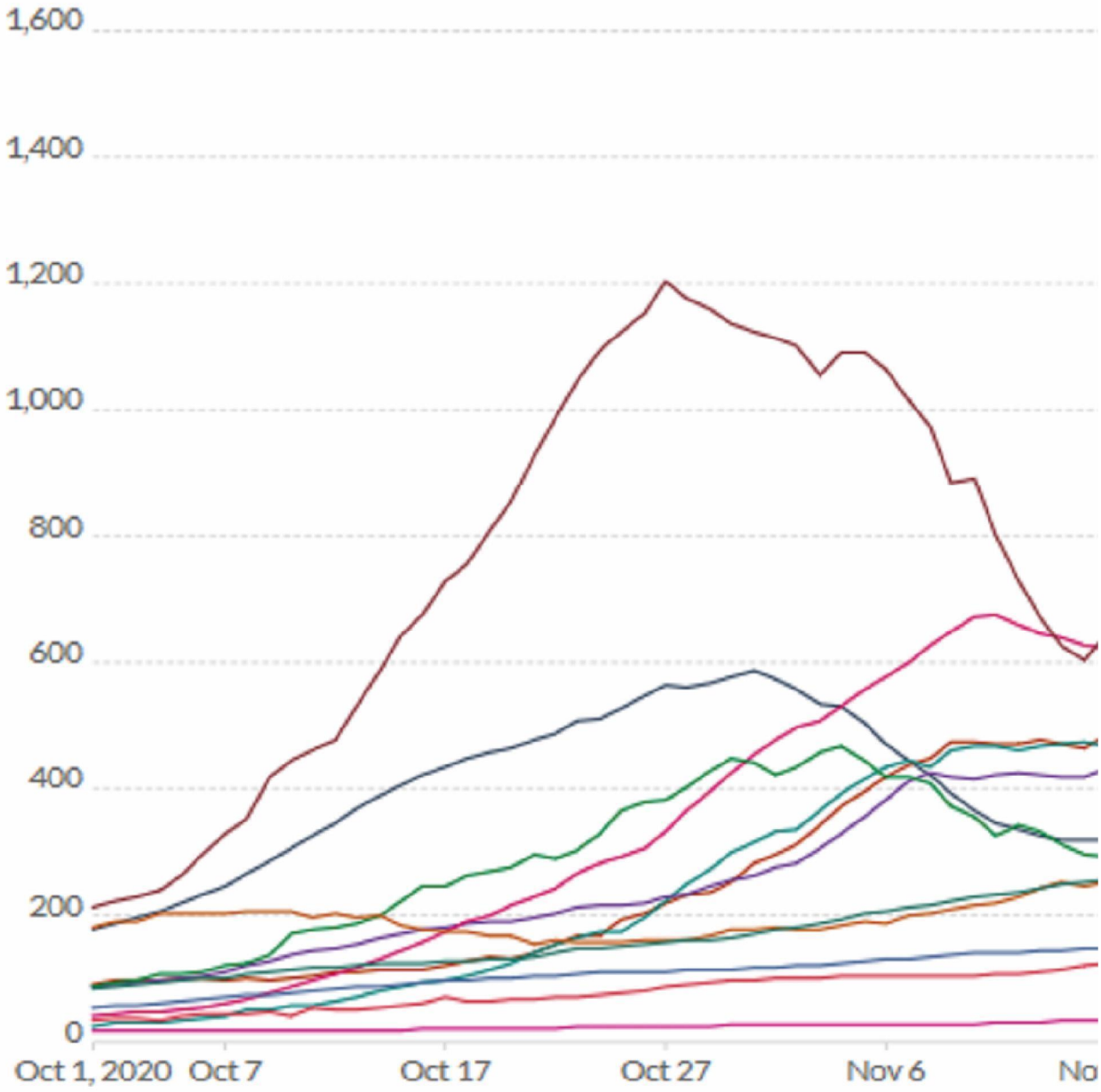

Source: Johns Hopkins University CSSE COVID-19 Data – Last updated 16 December, 06:07 (London time)

Jan 23, 2020

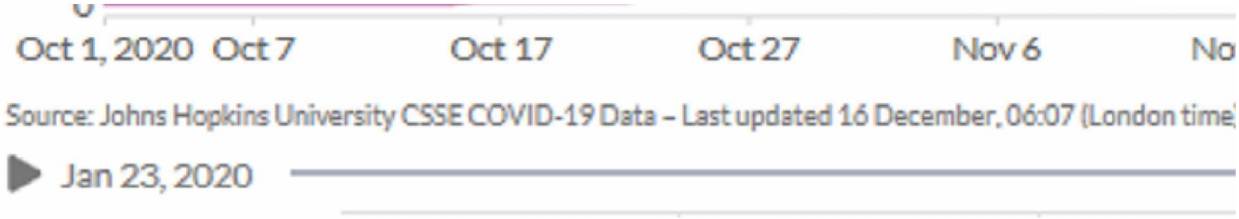

20201216 Confirmed cases Noord Europa

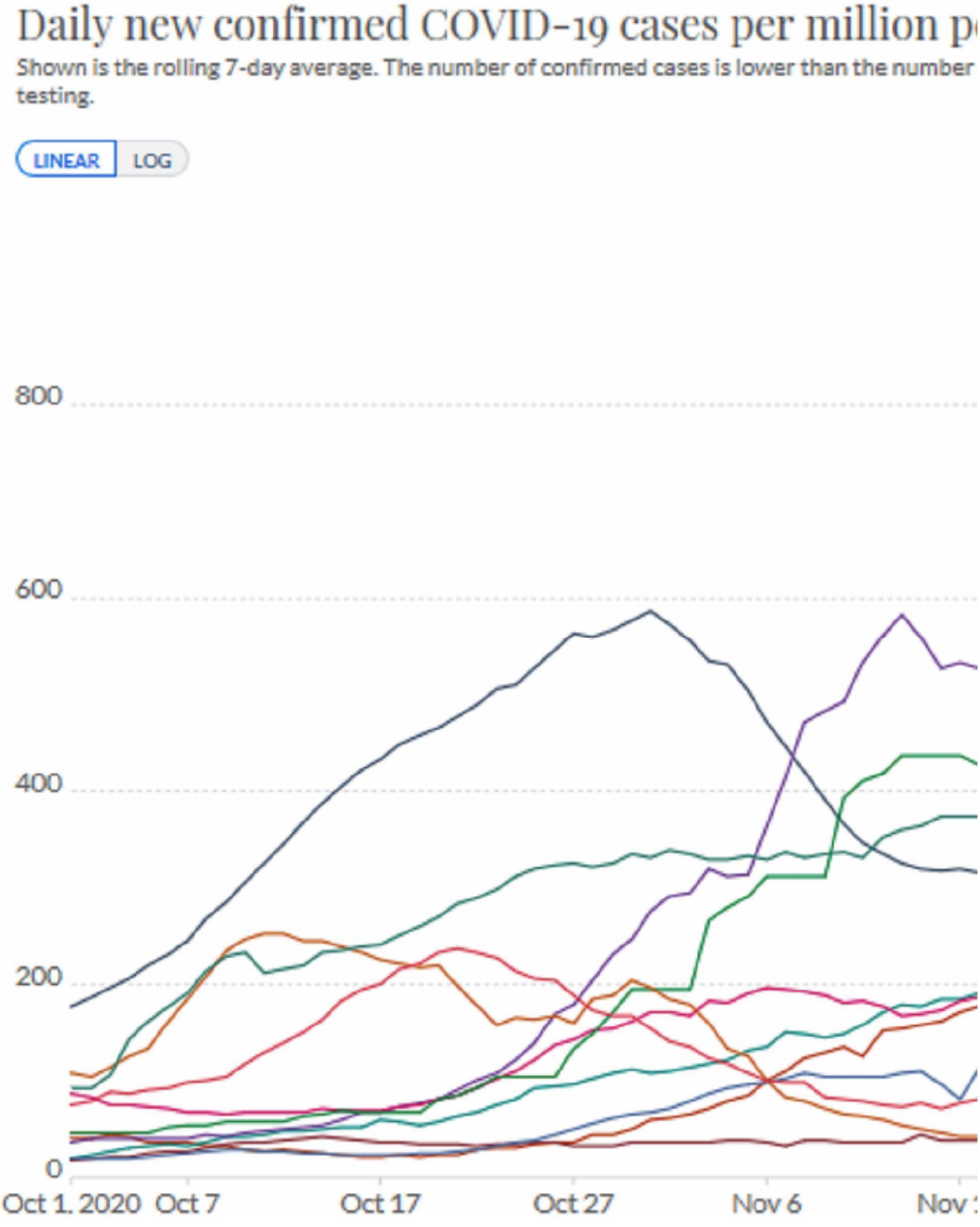

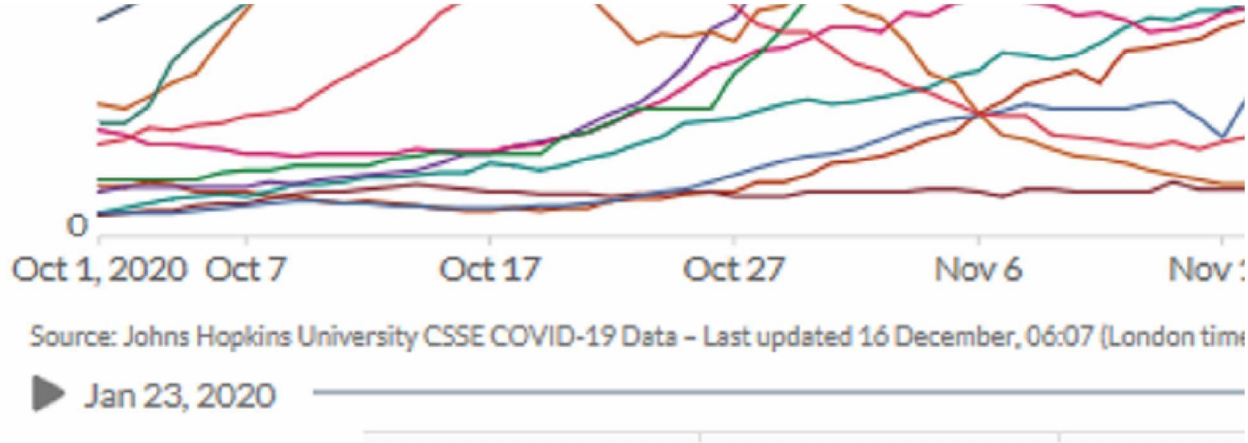

20201216 Confirmed cases West Europa

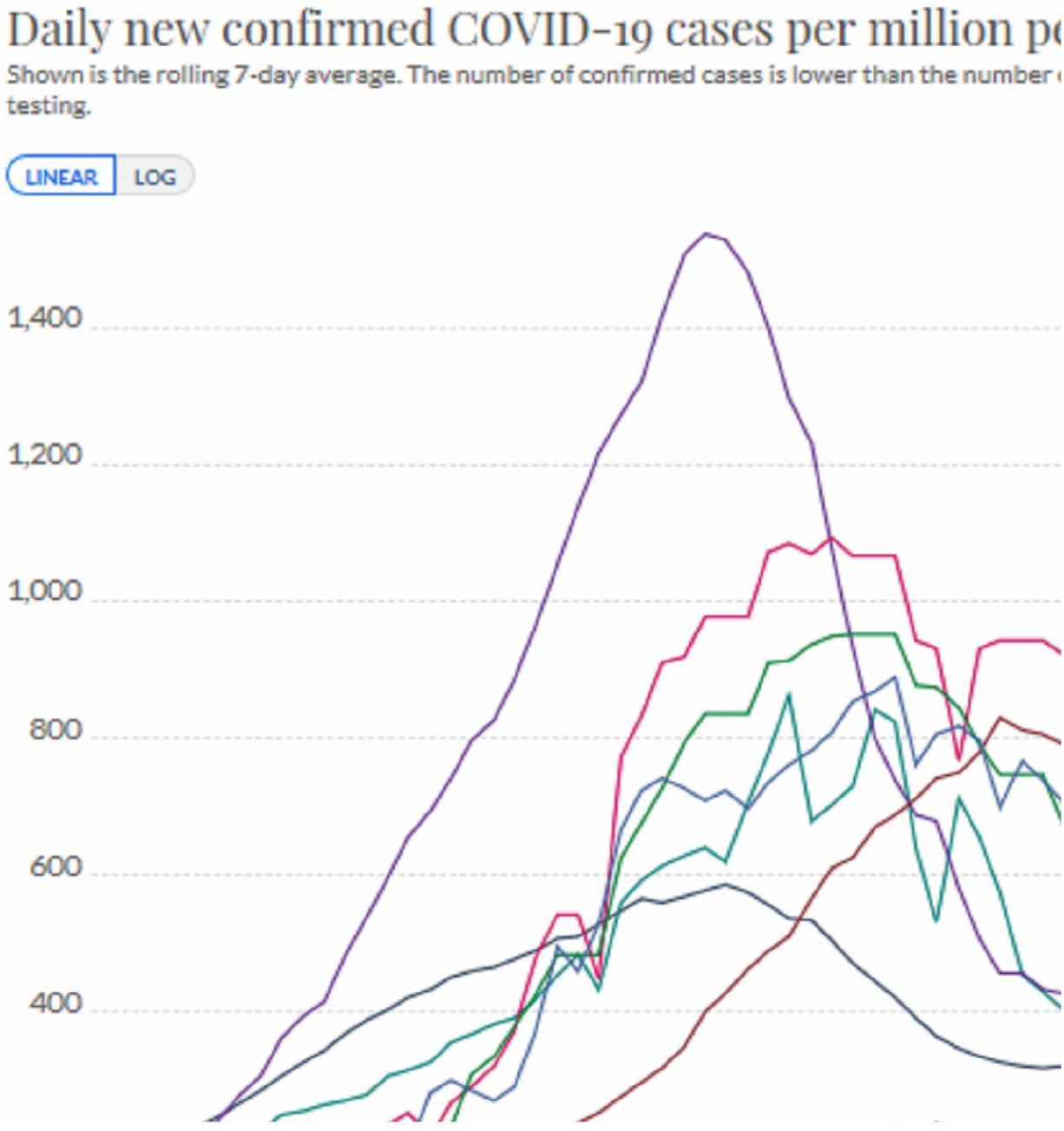

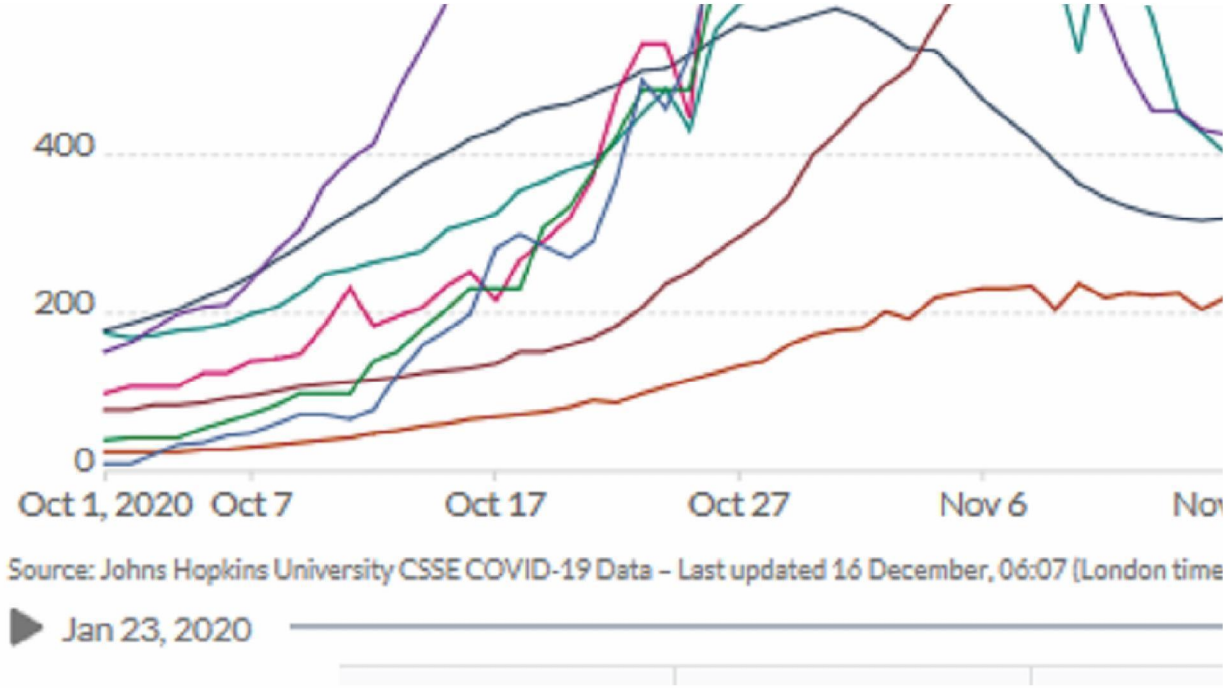

20201216 Confirmed cases Zuid Europa

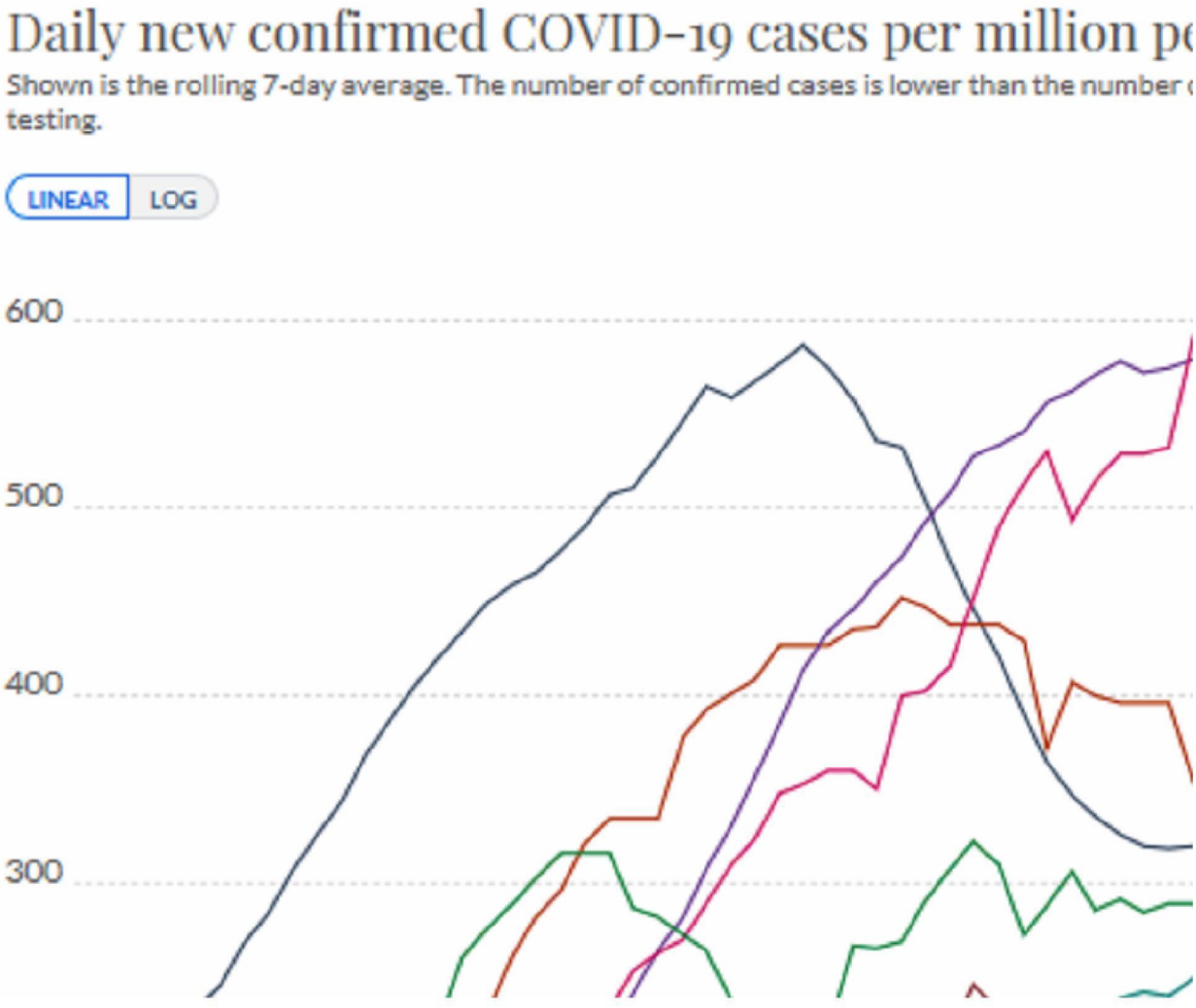

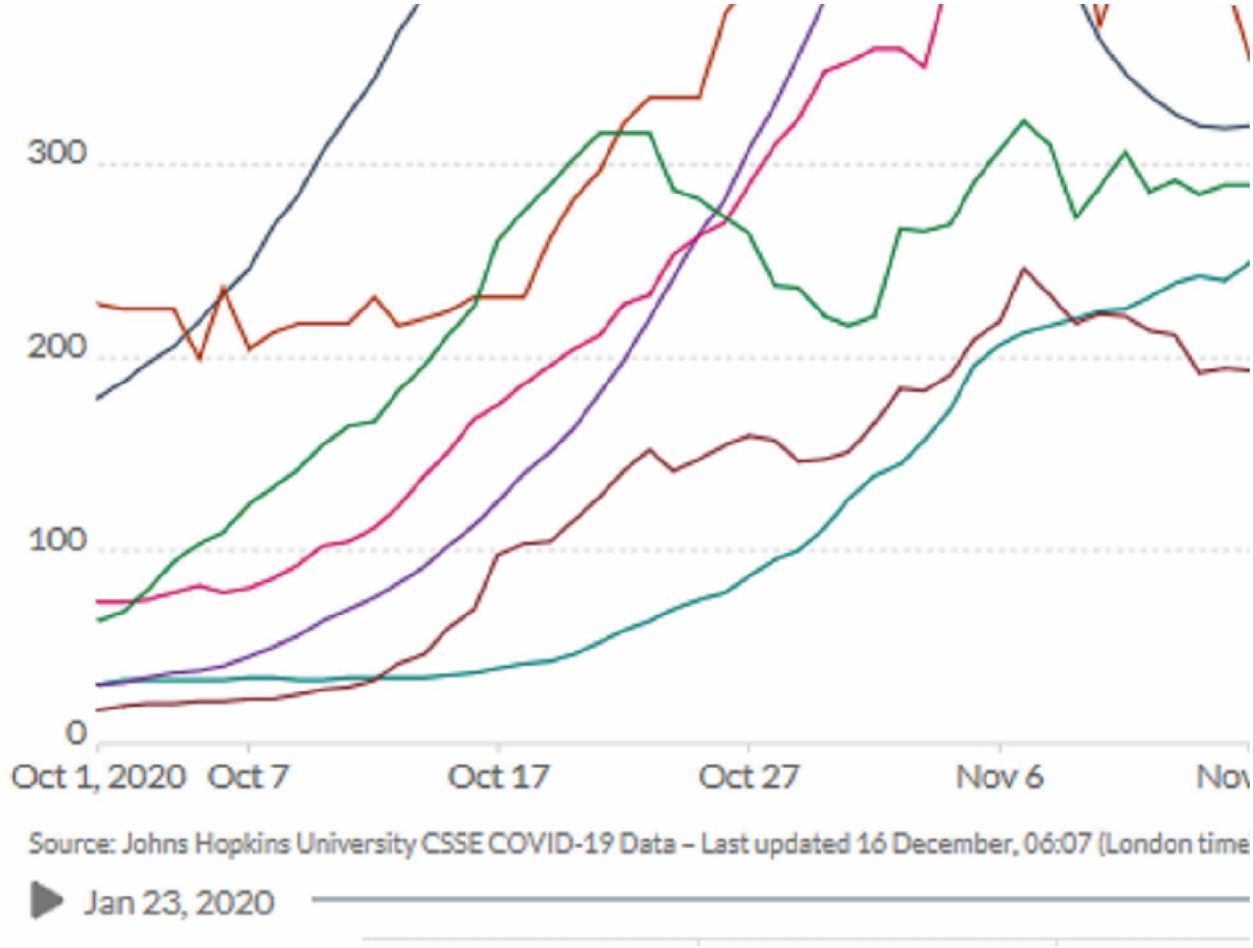
300
200
100
0
Oct 1, 2020
Oct 7
Oct 17
Oct 27
Nov 6
Source: Johns Hopkins University CSSE COVID-19 Data – Last updated 16 December, 06:07 (London time
Jan 23, 2020

Finland

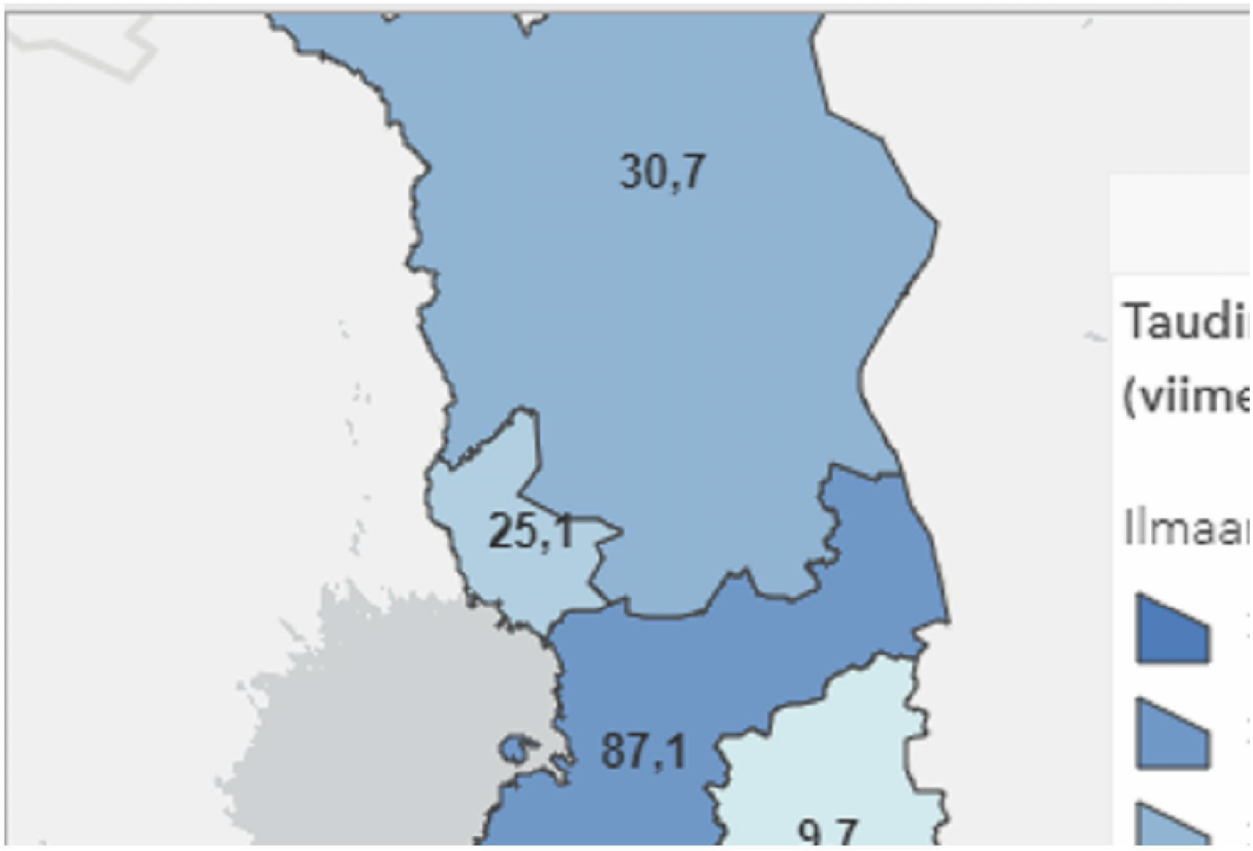
30,7
25,1
87,1
9,7
Taudi
(viime
Ilmaa

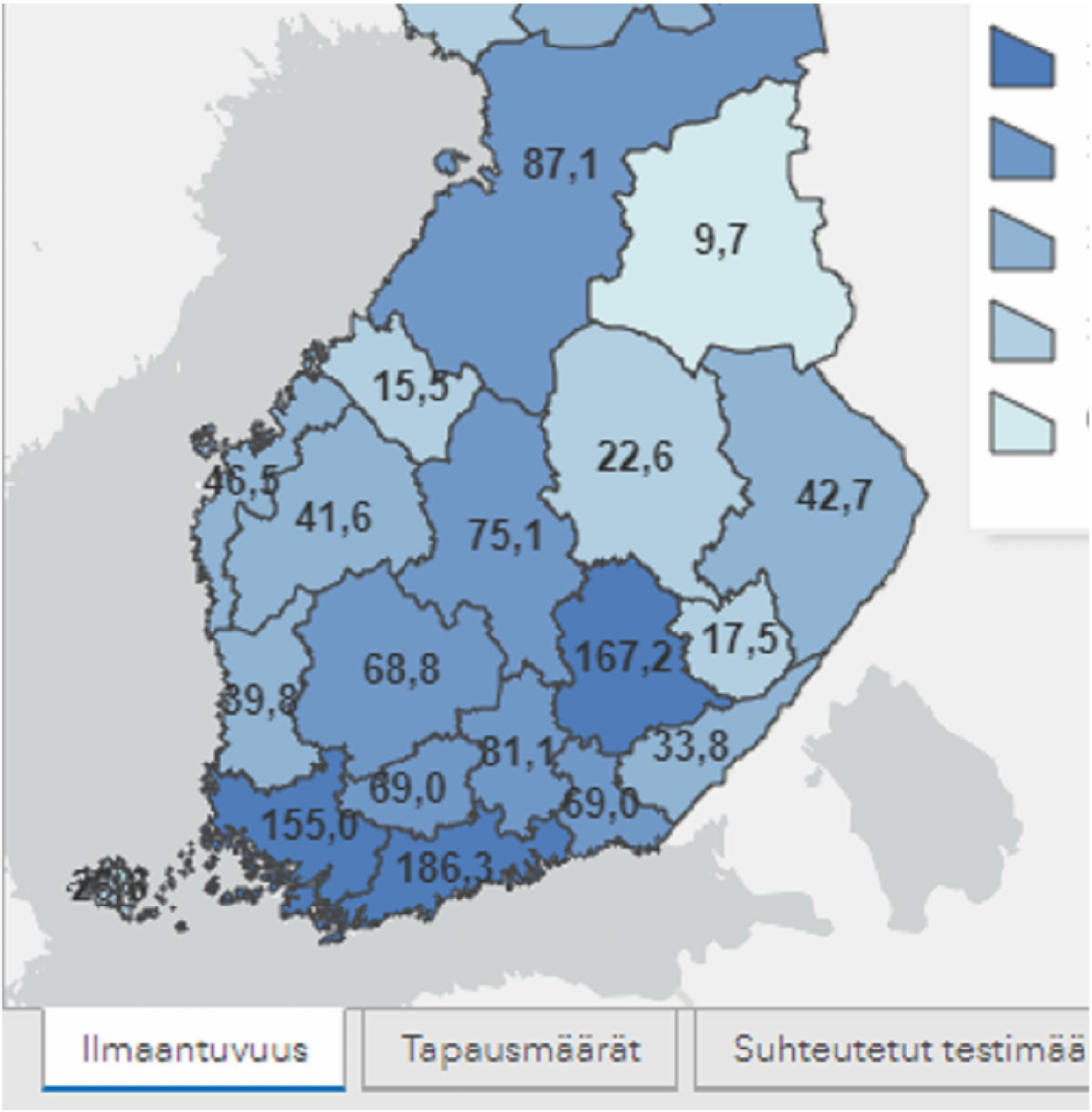

Ierland

Table 3: Number of confirmed COVID-19 cases by cou midnight 13/12/2020

County	Number of confirmed cases
Donegal	359
Kilkenny	198
Louth	226

County	Number of committed cases
Donegal	359
Kilkenny	198
Louth	226
Carlow	95
Longford	55
Limerick	246
Monaghan	72
Cavan	85
Mayo	139
Laois	84
Wicklow	141
Dublin	1238
Tipperary	129
Waterford	90
Offaly	50
Meath	119
Kildare	131
Galway	138
Sligo	31
Wexford	68
Roscommon	29
Kerry	45
Westmeath	26
Clare	33

Roscommon	29
Kerry	45
Westmeath	26
Clare	33
Cork	138
Leitrim	8
Total	**3,973**

Noorwegen

Tabell 3. Personer testet for covid-19 og påviste tilfeller etter f
MSIS, MSIS Laboratoriedatabasen.

Fylke	Uke 48				
	Antall testet	Testet per 1 000	Påviste tilfeller (%)	Påviste tilfeller per 100 000	A t
Oslo	19 515	28,1	874 (4,48)	126	
Viken	31 963	25,8	1 281 (4,01)	103	
Innlandet	7 007	18,9	168 (2,40)	45	
Vestfold og Telemark	8 359	19,9	122 (1,46)	29	
Vestland	12 308	19,3	189 (1,54)	30	
Møre og Romsdal	4 209	15,9	45 (1,07)	17	
Agder	4 666	15,2	49 (1,05)	16	
Nordland	3 077	12,8	28 (0,91)	12	

Telemark					
Vestland	12 308	19,3	189 (1,54)	30	
Møre og Romsdal	4 209	15,9	45 (1,07)	17	
Agder	4 666	15,2	49 (1,05)	16	
Nordland	3 077	12,8	28 (0,91)	12	
Rogaland	7 289	15,2	58 (0,80)	12	
Troms og Finnmark	2 531	10,4	19 (0,75)	8	
Trøndelag	7 663	16,3	35 (0,46)	7	
Utenfor Fastlands-Norge	0	-	0 (-)	-	
Ukjent	4 833	-	53 (1,10)	-	
Totalt	113 420	21,1	2 921 (2,58)	54	1(

*Det er i gjennomsnitt 1–2 dager forsinkelse i tiden fra prøvetaking til r
forventes oppjustert.

Confirmed cases 100/100k/14 dgn	Confirmed cases 150/100k/14 dgn	Confirmed cases 200/100k/14 dgn	EU kleurcode (testincidentie<43/100k/d (<300/100k/7d) is apart in grijs in kolom I is aangegeven)	Indi-cator 2: vorige week	Indicator 2: aantal testen per 100.000/dag	Vind% berekend	Vind% OWID vorige week
				255.0	**283**	**7.3**	7.5
				105.0	**98**	**33.8**	37.2
				351.0	**442**	**9.2**	9.6
				1075.0	**1326**	**4.0**	2.2
				224.0	**221**	**12.5**	9.3
				384.0	**368**	**9.3**	8.2

				250.0	**211**	**3.9**	3.1
				250.0	**274**	**6.6**	10.7
				159.0	**141**	**8.1**	10.0
				466.0	**253**	**17.2**	12.8
				218.0	**230**	**2.6**	2.7
				293.0	**233**	**1.2**	1.4
				310.0	**258**	**10.4**	11.0
				233.0	**250**	**34.6**	35.7
				389.0	**421**	**7.9**	8.6
				No data	***No data***		0.0
				405.0	**450**	**22.2**	14.1
				1507.0	**1638**	**5.3**	5.4
				693.0	**641**	**3.0**	4.3
				278.0	**283**	**2.5**	2.6
				260.0	**259**	**12.0**	14.4

				90.0	**81**	**33.2**	33.7
				334.0	**334**	**10.7**	13.3
				119.0	**128**	**23.8**	26.1
				275.0	**251**	**28.3**	26.3
				161.0	**212**	**20.1**	17.6
				273.0	**274**	**6.7**	8.5
				174.0	**203**	**23.1**	19.6
				420.0	**460**	**6.3**	5.0
				400.0	**379**	**16.2**	12.3
				246.0	**289**	**17.3**	17.5
				54.0	**47**	**16.1**	19.5
				201.0	**235**	**72.4**	15.6
				293.0	**274**	**33.1**	36.2
				No data	***No data***		0.0
				125.0	**109**	**33.2**	36.2
				No data	***No data***		0.0
				No data	***No data***		0.0
				No data	***No data***		0.0

				165.0	**127**	**38.6**	34.9
				No data	***No data***		0.0
				282.0	**282**	**14.1**	5.4
				No data	***No data***		0.0
				No data	***No data***		0.0
				No data	***No data***		0.0
				No data	***No data***		0.0
				No data	***No data***		0.0
				No data	***No data***		0.0
				No data	***No data***		0.0
				91.0	**80**	**63.3**	33.1
				328.0	**326**	**11.2**	5.7
				No data	***No data***		0.0
				No data	***No data***		0.0
				No data	***No data***		0.0
				No data	***No data***		0.0
				No data	***No data***		0.0
				No data	***No data***		0.0
				No data	***No data***		0.0
				No data	***No data***		0.0
				202.0	**220**	**15.6**	7.6
				143.0	**109**	**0.1**	0.0
				121.0	**94**	**0.1**	0.1
				28.0	**31**	**13.0**	5.8
				36.0	**46**	**7.1**	2.5
				no data	***No data***		no data
				6.0	**6**	**0.8**	0.2
				133.0	**172**	**12.2**	3.4
				19.0	**25**	**5.1**	1.2
				21.0	**21**	**87.9**	34.1
				no data	***No data***		no data
				538.0	**429**	**0.1**	0.0
				422.0	**430**	**29.2**	11.8
				305.0	**511**	**0.0**	no data

s per million people

s is lower than the number of actual cases; the main reason for that is limited

Our World in Data



s is lower than the number of actual cases, the main reason for that is limited

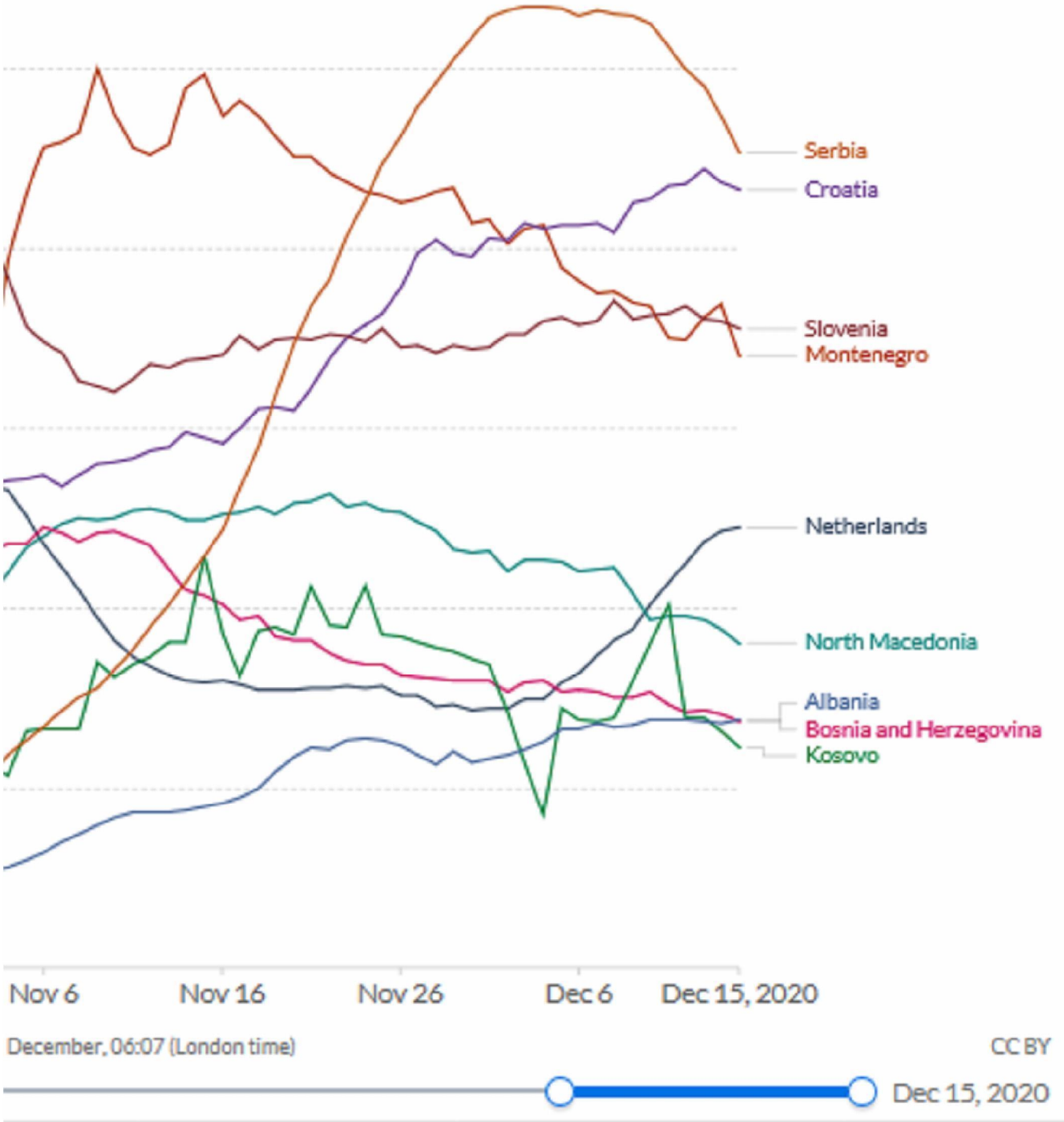

s per million people

is lower than the number of actual cases; the main reason for that is limited

Our World in Data

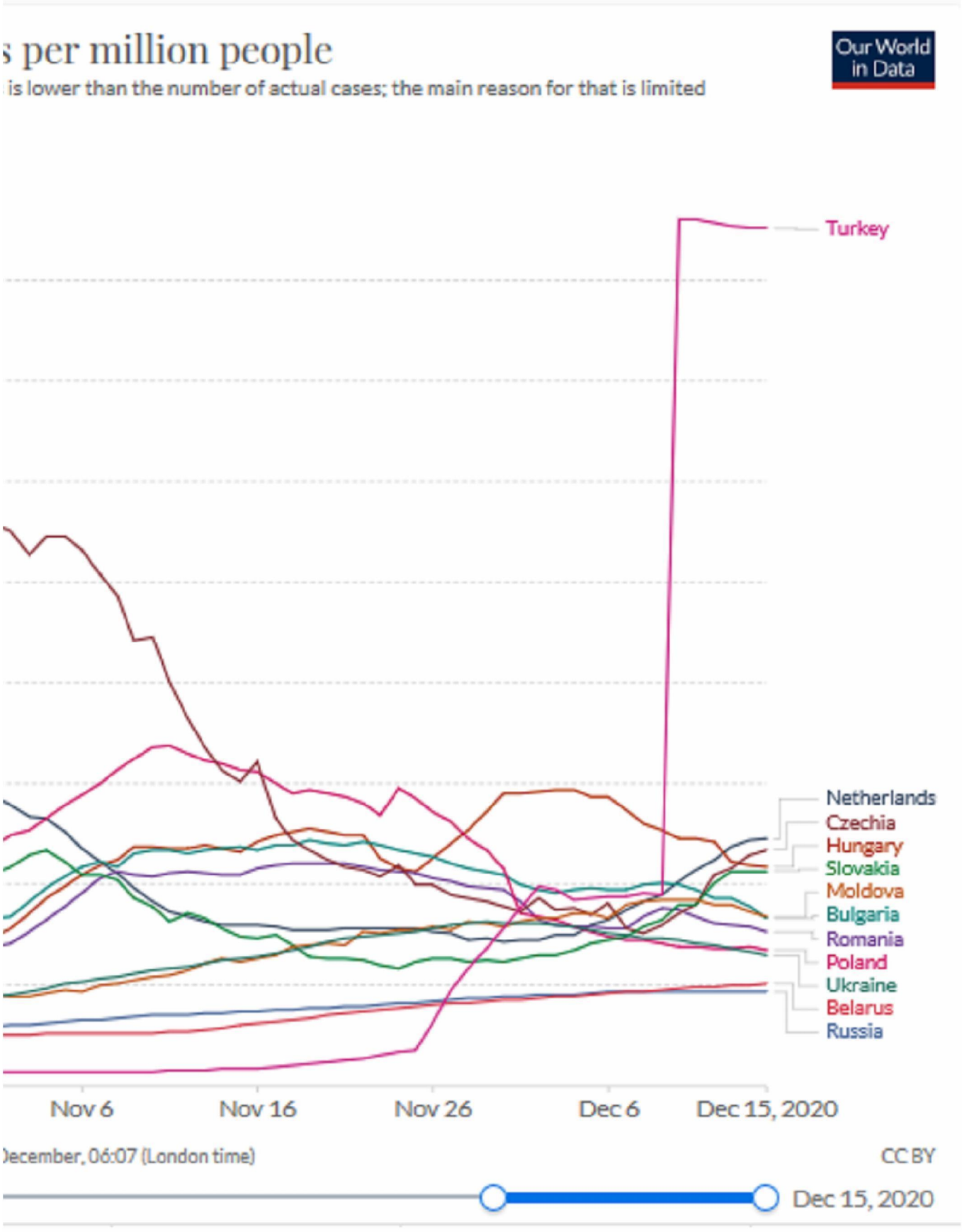
s per million people
is lower than the number of actual cases; the main reason for that is limited
Our World in Data
Turkey
Netherlands
Czechia
Hungary
Slovakia
Moldova
Bulgaria
Romania
Poland
Ukraine
Belarus
Russia
Nov 6
Nov 16
Nov 26
Dec 6
Dec 15, 2020
December, 06:07 (London time)
CC BY
Dec 15, 2020

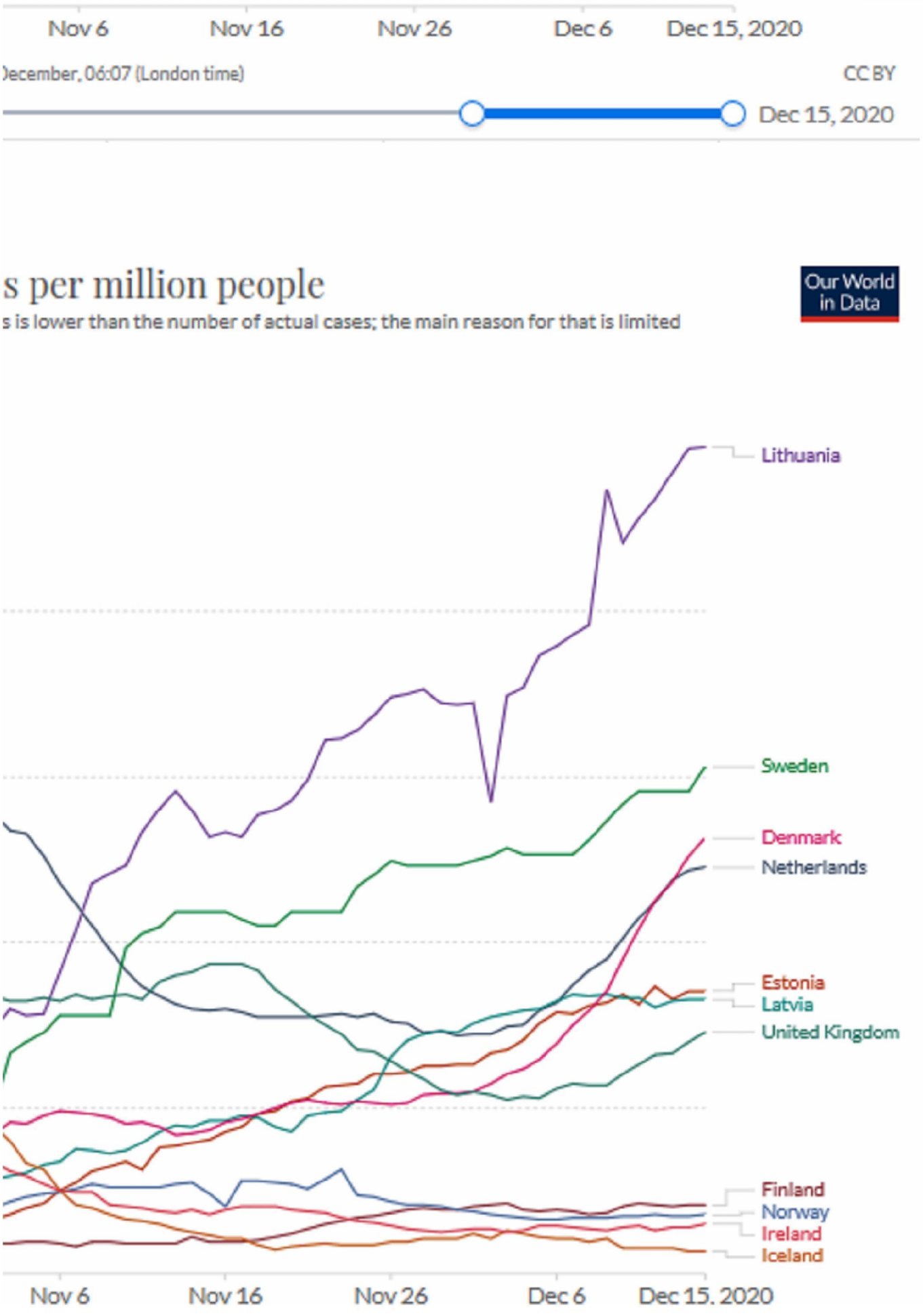
Nov 6
Nov 16
Nov 26
Dec 6
Dec 15, 2020
December, 06:07 (London time)
CC BY
Dec 15, 2020
s per million people
s is lower than the number of actual cases; the main reason for that is limited
Our World in Data
Lithuania
Sweden
Denmark
Netherlands
Estonia
Latvia
United Kingdom
Finland
Norway
Ireland
Iceland
Nov 6
Nov 16
Nov 26
Dec 6
Dec 15, 2020

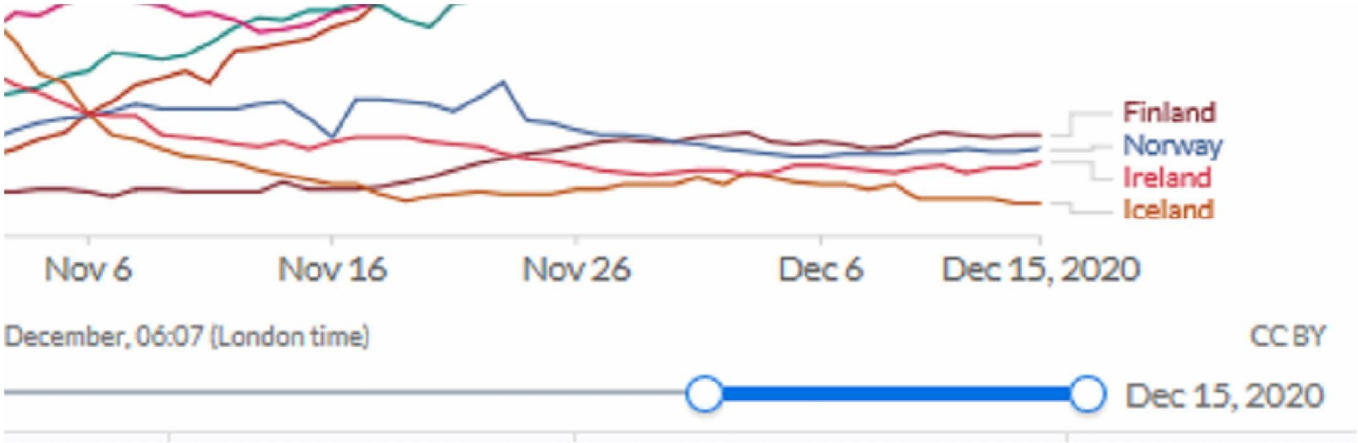

s per million people

Our World in Data

s is lower than the number of actual cases; the main reason for that is limited

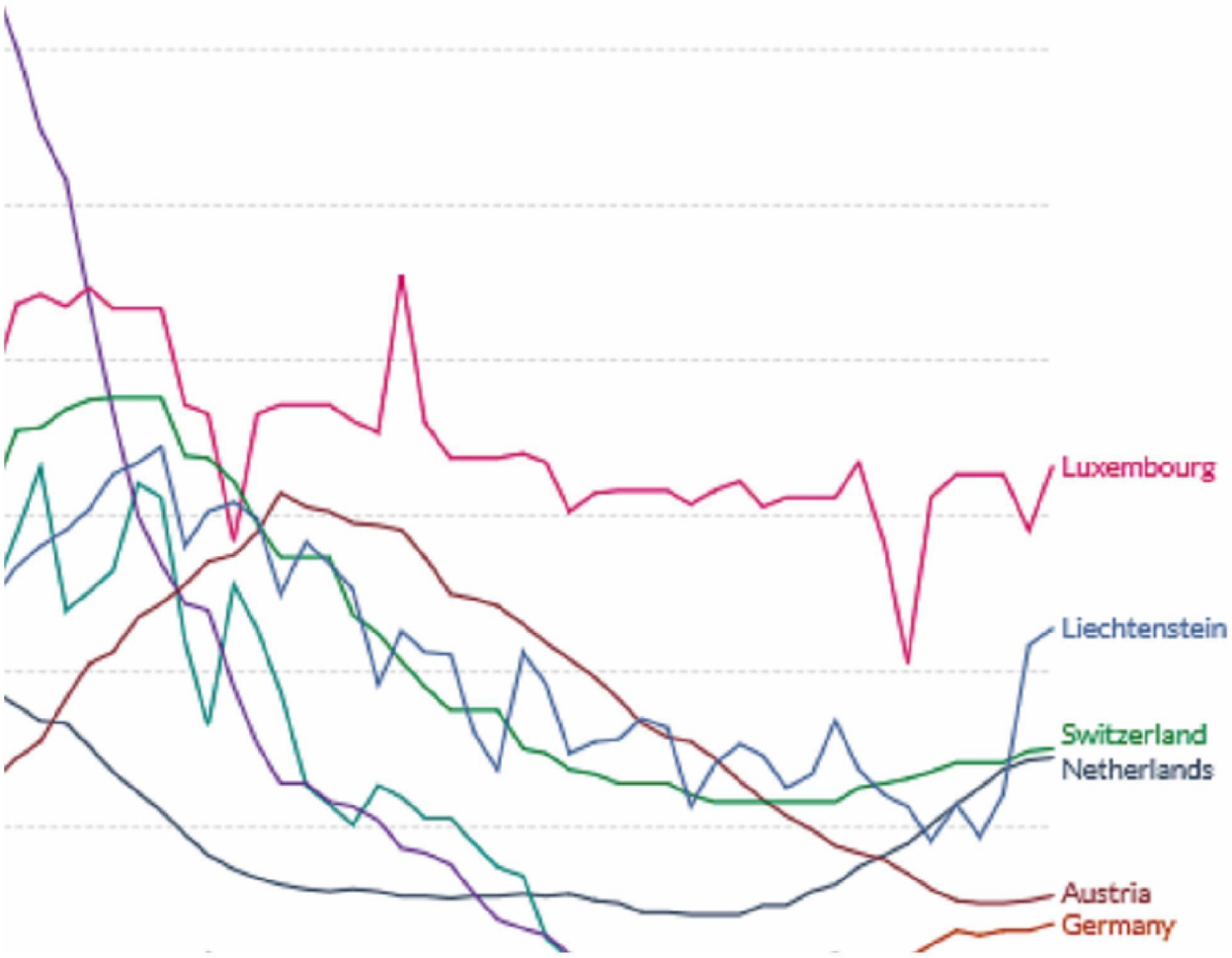

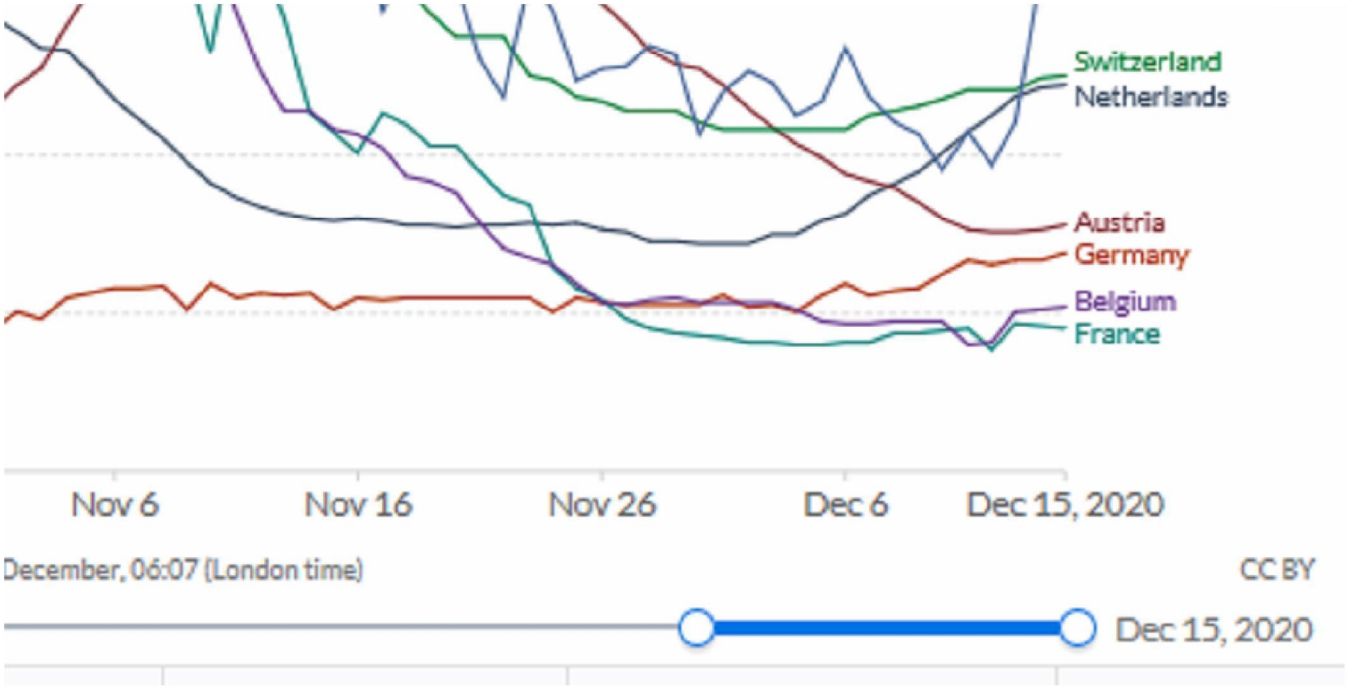

December, 06:07 (London time)

CC BY

Dec 15, 2020

s per million people

is lower than the number of actual cases; the main reason for that is limited

Our World in Data

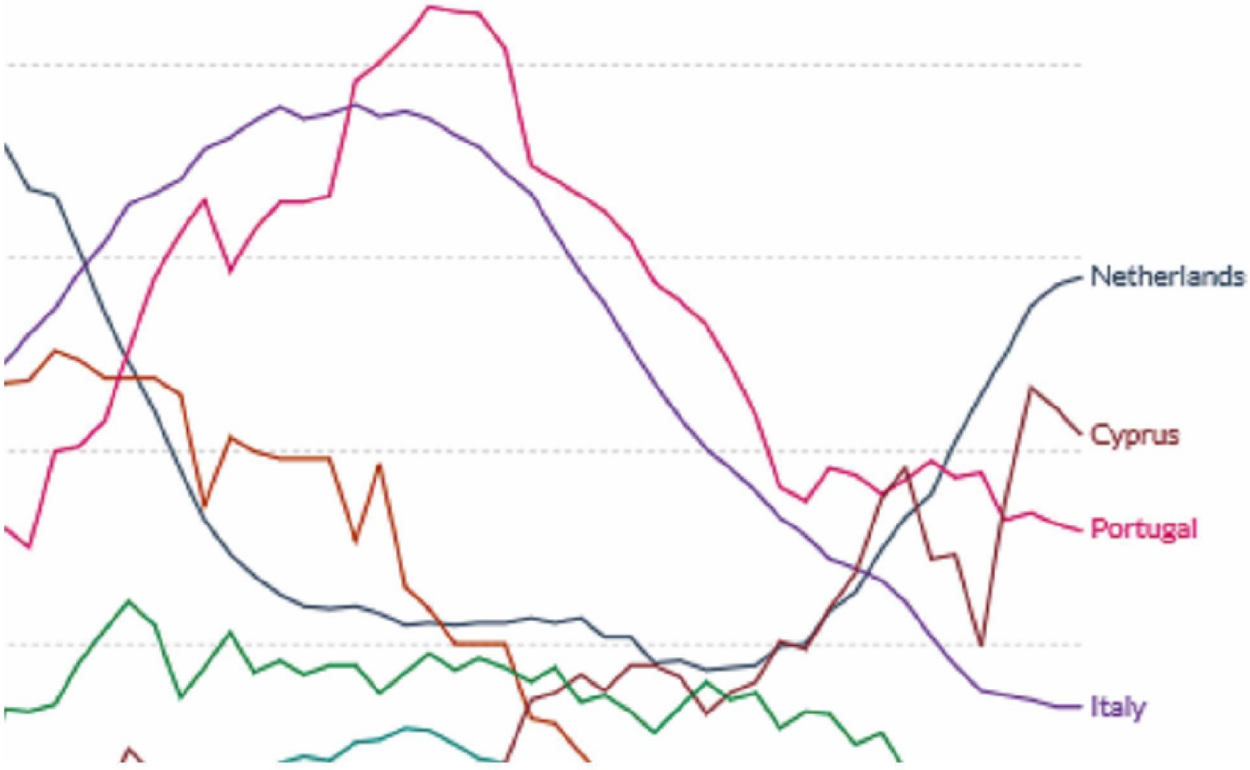

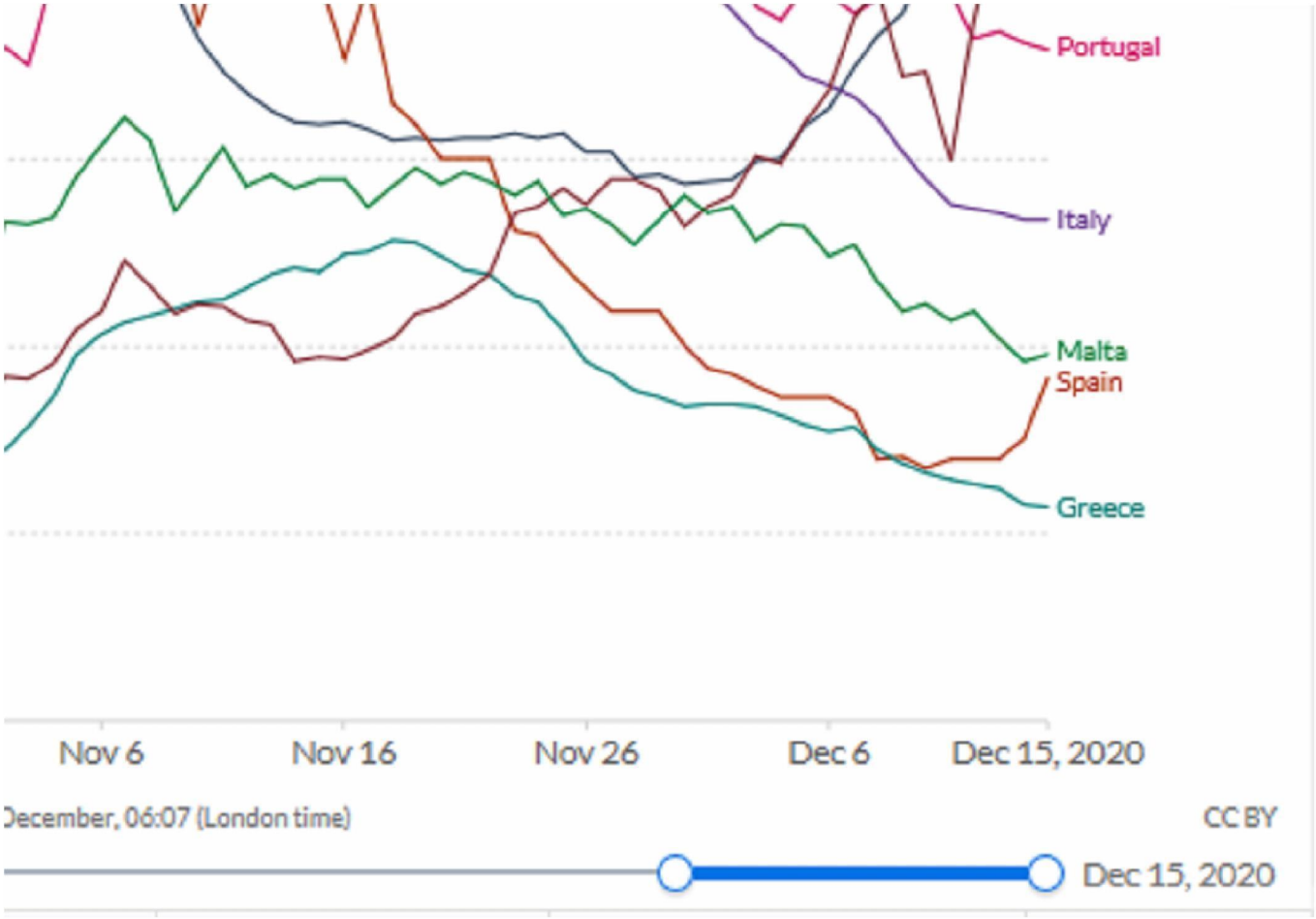
Portugal
Italy
Malta
Spain
Greece
Nov 6
Nov 16
Nov 26
Dec 6
Dec 15, 2020
December, 06:07 (London time)
CC BY
Dec 15, 2020

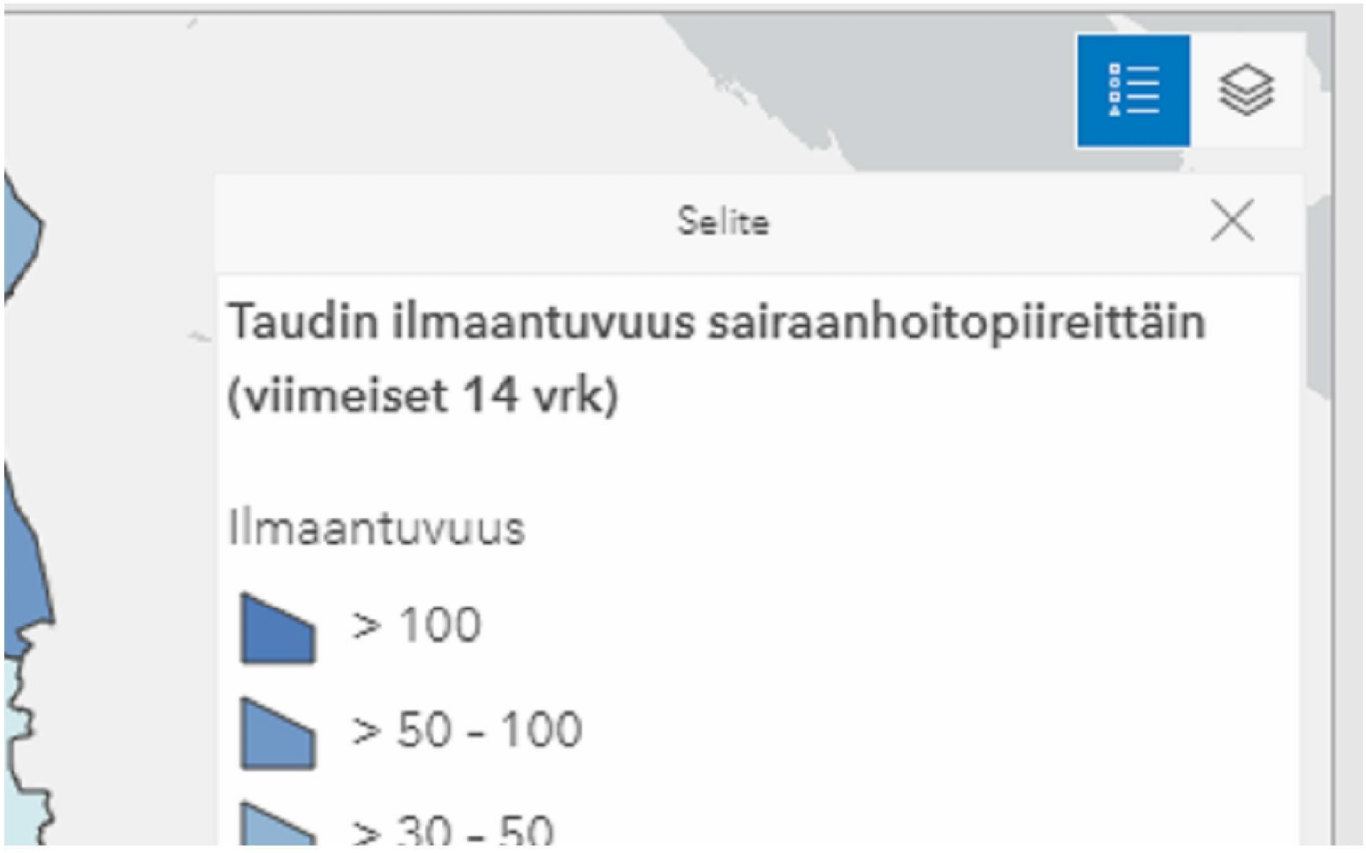
Selite
Taudin ilmaantuvuus sairaanhoitopiireittäin (viimeiset 14 vrk)
Ilmaantuvuus
> 100
> 50 - 100
> 30 - 50

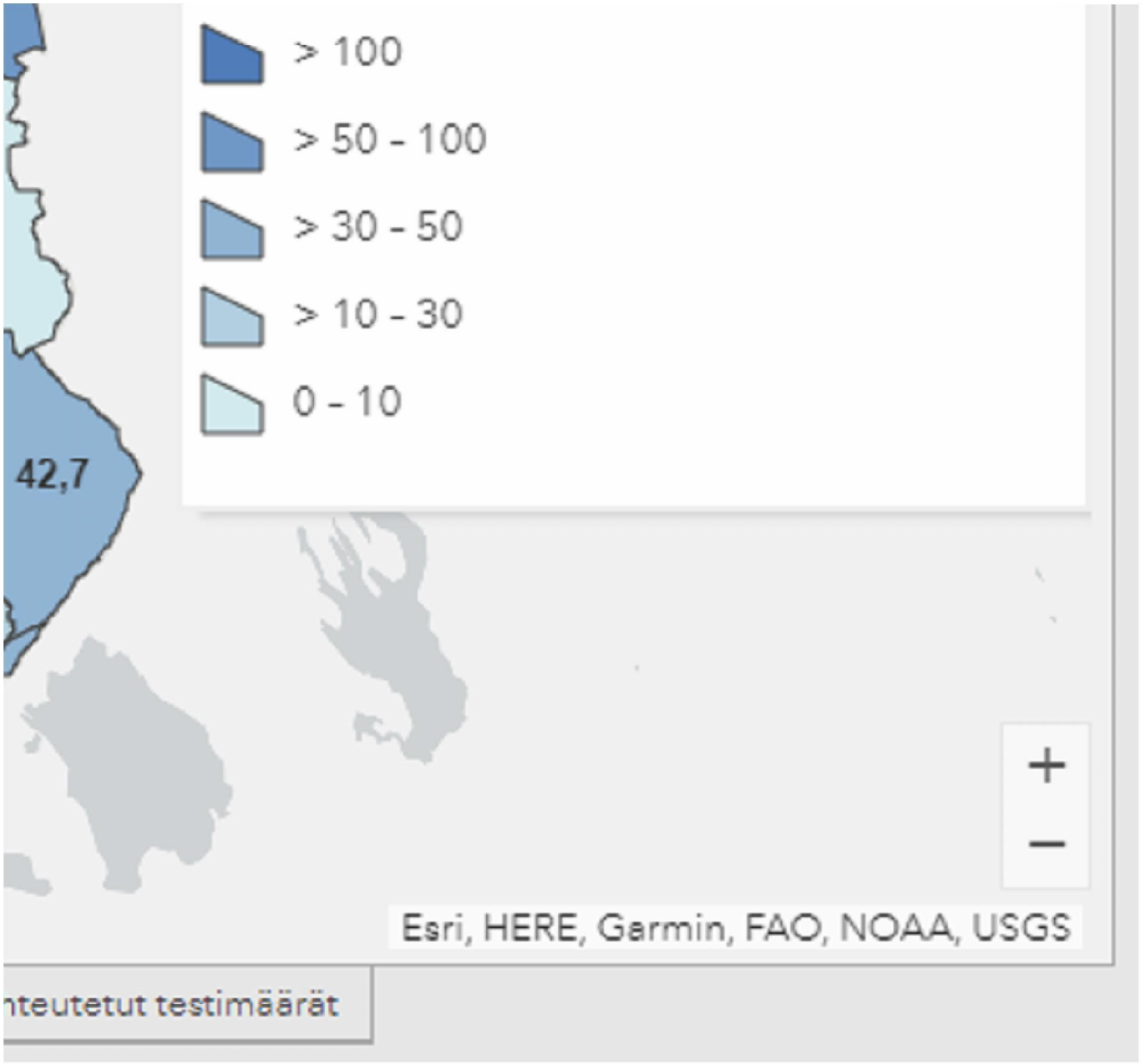

9 cases by county notified in Ireland from 30/11/2020 to

nfirmed cases	Incidence per 100,000 population
59	225.5
98	199.5
26	175.4

59	225.5
98	199.5
26	175.4
95	166.9
65	134.6
46	126.2
72	117.3
85	111.6
39	106.5
84	99.2
41	99.0
238	91.9
29	80.9
90	77.5
60	64.1
19	61.0
31	58.9
38	53.5
81	47.3
68	45.4
29	44.9
85	30.5
26	29.3
83	27.8

9	44.9
5	30.5
6	29.3
3	27.8
38	25.4
8	25.0
973	83.4

åviste tilfeller etter fylke, 16. november–6. desember 2020. Kilde:

		Uke 49				Uke 48–49
e (%)	Påviste tilfeller per 100 000	Antall testet	Testet per 1 000	Påviste tilfeller (%)	Påviste tilfeller per 100 000	Påviste tilfeller per 100 000
,48)	126	18 098	26,1	670 (3,70)	97	223
,01)	103	27 375	22,1	1 131 (4,13)	91	194
,40)	45	8 038	21,6	187 (2,33)	50	96
,46)	29	8 560	20,4	133 (1,55)	32	61
,54)	30	11 656	18,3	118 (1,01)	19	48
,07)	17	3 751	14,1	43 (1,15)	16	33
,05)	16	3 949	12,9	40 (1,01)	13	29
,91)	12	2 679	11,1	35 (1,31)	15	26

,54)	30	11 656	18,3	118 (1,01)	19	48
,07)	17	3 751	14,1	43 (1,15)	16	33
,05)	16	3 949	12,9	40 (1,01)	13	29
,91)	12	2 679	11,1	35 (1,31)	15	26
,80)	12	6 662	13,9	35 (0,53)	7	19
,75)	8	2 285	9,4	21 (0,92)	9	16
,46)	7	7 138	15,2	42 (0,59)	9	16
0 (-)	-	0	-	0 (-)	-	0
,10)	-	5 049	-	45 (0,89)	-	0
,58)	54	105 240	19,6	2 500 (2,38)	47	101

den fra prøvetaking til registrering i MSIS. Tallene mot slutten av uke 49

Vind% OWID	Indicator 3: verdere analyse	Indicator 4: Signaleringsoverleg
5.8	Stijging in beide incidenties in verhouding	
38	Gedaald in incidenties	
9.8	Stijging in met name testincidentie	
2.9	testdata 10/12. Incidenties stijgen verder	
10.2	testdata 6/12. Stijgt licht door	
9		

4	testdata 11/12. Lichte stijging, vind% nu op 4% Regio Uusimaa (Helsinki/Espoo/Vantaa): 186,3 (1.699.667 inw), regio Päijät-Häme daalt naar 81,1 (209.666 inw). Regio Etelä-Savo (Zuid-Savonië): 167,2 (98.086 inw) en regio Varsinais-Suomi (Zuid West Finland): 155 (484.406 inw). Regio's in het zuidwesten houden we in de gaten. Paijat-Hame voor het eerst onder de 100.	
6.1	testdata 10/12. Redelijk stabiel	
8.8	Dalende incidentie	
17.4	Testincidentie weer sterk gedaald, maar incidentie cases ook.	
2.3	In het grootste deel van het land blijft de incidentie onder 100/100k/14d. De incidentie in het graafschap Dublin is net onder de onder de 100 (92/100k/14d). In de graafschappen Donegal (236), Louth (192) en Limerick (128) is de incidentie nog boven de 100/100k/14d, enkele andere graafschappen die deze week voor het eerst weer een incidentie van net boven de 100 hebben, worden gemonitord.	
1.4	Daling blijft doorzetten.	
10.5	Dalende trend	
35.8		
7.8		
20.8	Stijgt flink door	
5	testdata 10/12	
3.7	testdata 8/12	
2.4	testdata 9/12 Stabiele cijfers . Oslo: 194, Viken 182, Innlandet: 100, Vestland blijft dalen naar 38	
11.9	Dalende incidentie	

33.7	Licht dalend	
13.3	testdata 1/12. Licht dalend. We zien via ECDC cijfers dat Madeira rond de 80 zit (week 49) en de Azoren zitten nog rond 175. De lijn lijkt een daling in te zetten bij beide eilanden.	
24.8		
28.8		
18.9		
6.5	testdata 3/12. Stijging in incidentie. Canarische eilanden: Santa Cruz de Tenerife: 164 en Las Palmas: 35. De hele Canarische eilanden (ondanks lage cijfers bij Las Palmas) nu op verhoogd risico zetten.	
21.1	Stijgend	
5.2	testdata 10/12 Stijgend	Het RIVM heeft de reisadviezen betreffende personen die komen uit het Verenigd Koninkrijk herzien op grond van recente berichtgeving over een SARS-CoV-2-stam die rondgaat in Zuid-Oost Engeland en Londen, genaamd SARS-CoV-2 VUI 202012/01, een virusmutant die mogelijk besmettelijker is dan andere SARS-CoV-2-stammen. Op grond van de analyse in het Verenigd Koninkrijk heeft premier Johnson de maatregelen rondom de kerstperiode belangrijk aangescherpt.
13.3	testdata 6/12. Stijgend	
16.3	testdata 10/12. Stabiele cijfers	

16.6		
72.7	Hevige stijging	

35.8		
35.9		

10.8	testdata 6/12. Vind% 12% (RIVM)	

5.4	testdata 23/11	
33		
5.7		

7.8		
0		
0.1		
6.3	Vind% is verhoogd	
3.4		
No data		
0.3	testdata 4/12	
5.7		
2		
34.1	testdata 25/9	
No data		
0	testdata 7/12	
13.3	testdata 10/12	
No data	testdata 8/12	

Our World in Data

ia

nia
enegro

erlands

Macedonia

ia
a and Herzegovina
o

CC BY

Dec 15, 2020

Our World in Data

Our World in Data

Turkey

Netherlands
Czechia
Hungary
Slovakia
Moldova
Bulgaria
Romania
Poland
Ukraine
Belarus
Russia

2020

CC BY

Dec 15, 2020

, 2020

CC BY

) Dec 15, 2020

Our World in Data

— Lithuania

— Sweden

— Denmark
— Netherlands

— Estonia
— Latvia
— United Kingdom

— Finland
— Norway
— Ireland
— Iceland

)20

Finland
Norway
Ireland
Iceland

)20

CC BY

) Dec 15, 2020

Our World
in Data

uxembourg

echtenstein

witzerland
etherlands

ustria
ermany

witzerland
etherlands

ustria
ermany
elgium
rance

2020

CC BY

Dec 15, 2020

Inclusief dwergstaatjes:

Our World in Data

Daily new confirmed COVID-19 cases per mill

Shown is the rolling 7-day average. The number of confirmed cases is lower than th testing.

LINEAR LOG

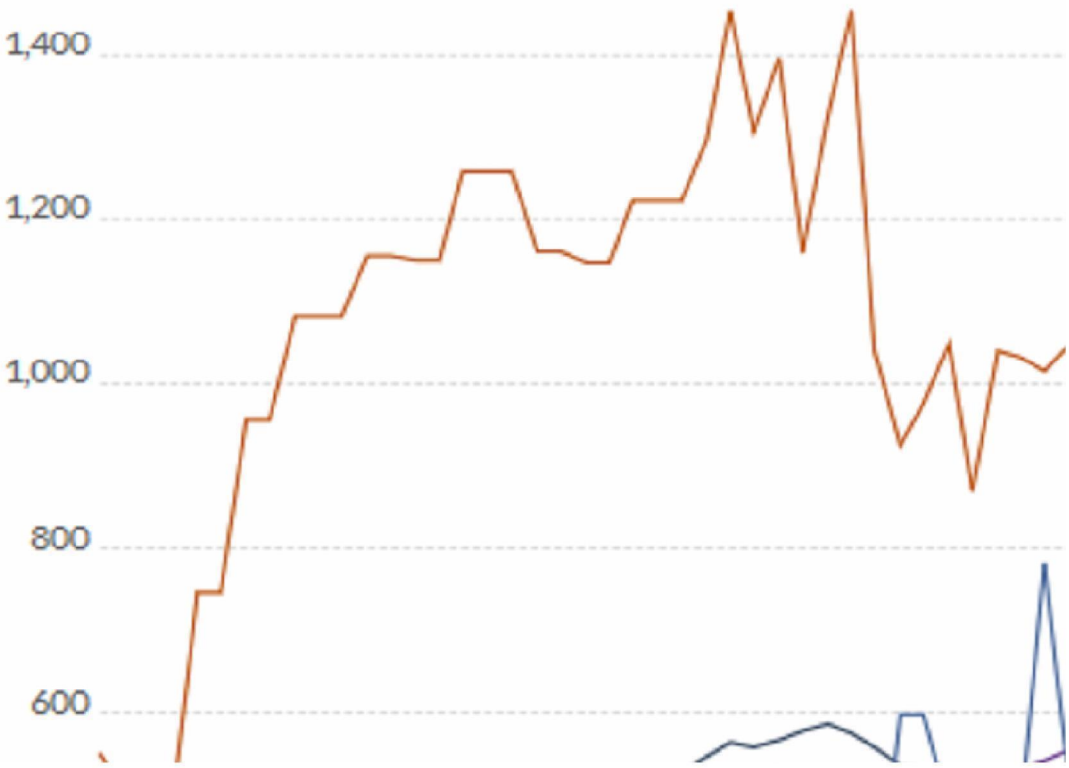

Netherlands

Cyprus

Portugal

Italy

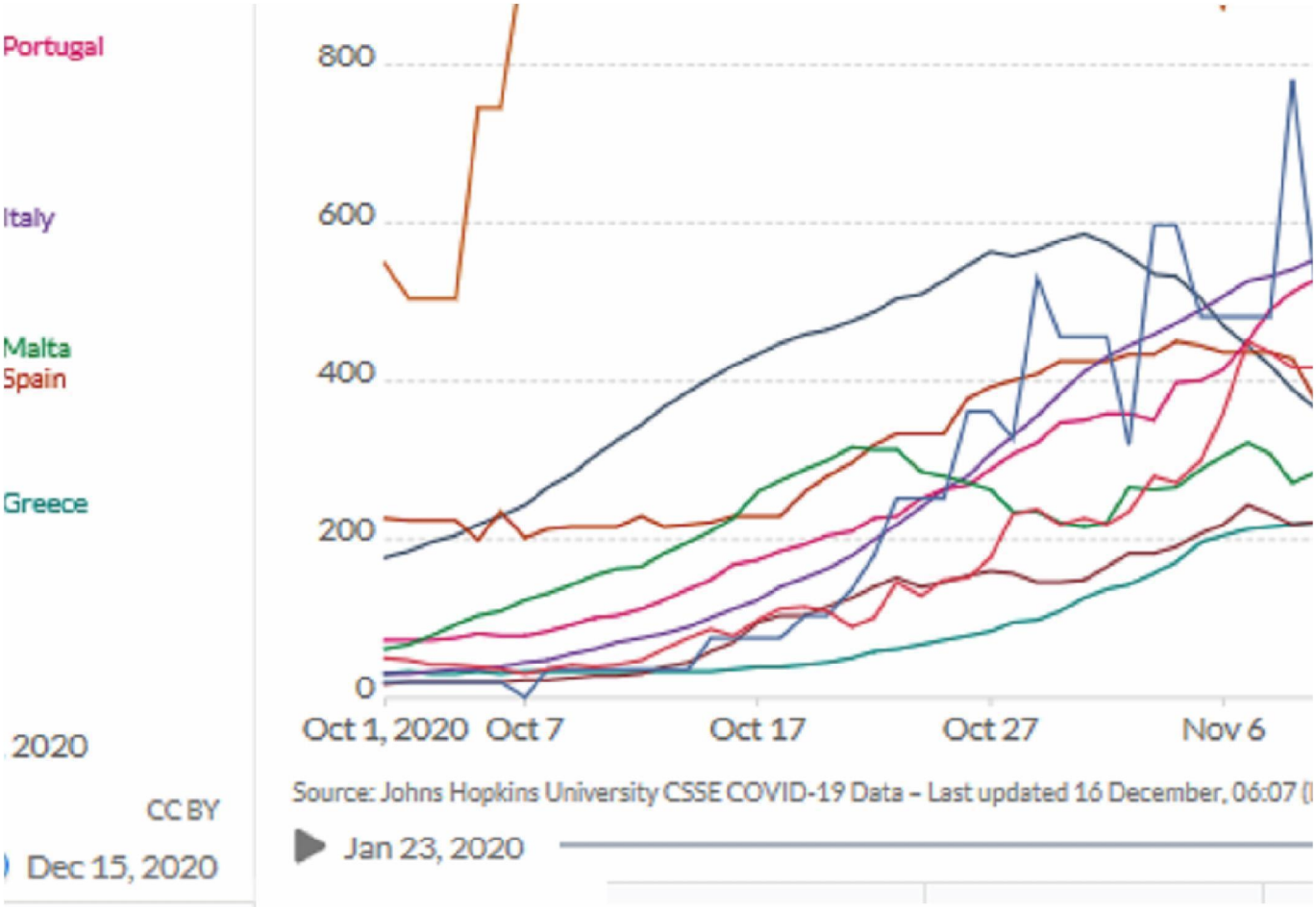
Portugal
Italy
Malta
Spain
Greece
800
600
400
200
0
Oct 1, 2020
Oct 7
Oct 17
Oct 27
Nov 6
2020
CC BY
Dec 15, 2020
Source: Johns Hopkins University CSSE COVID-19 Data – Last updated 16 December, 06:07
Jan 23, 2020


ittäin

AA, USGS

2020 to

ulation



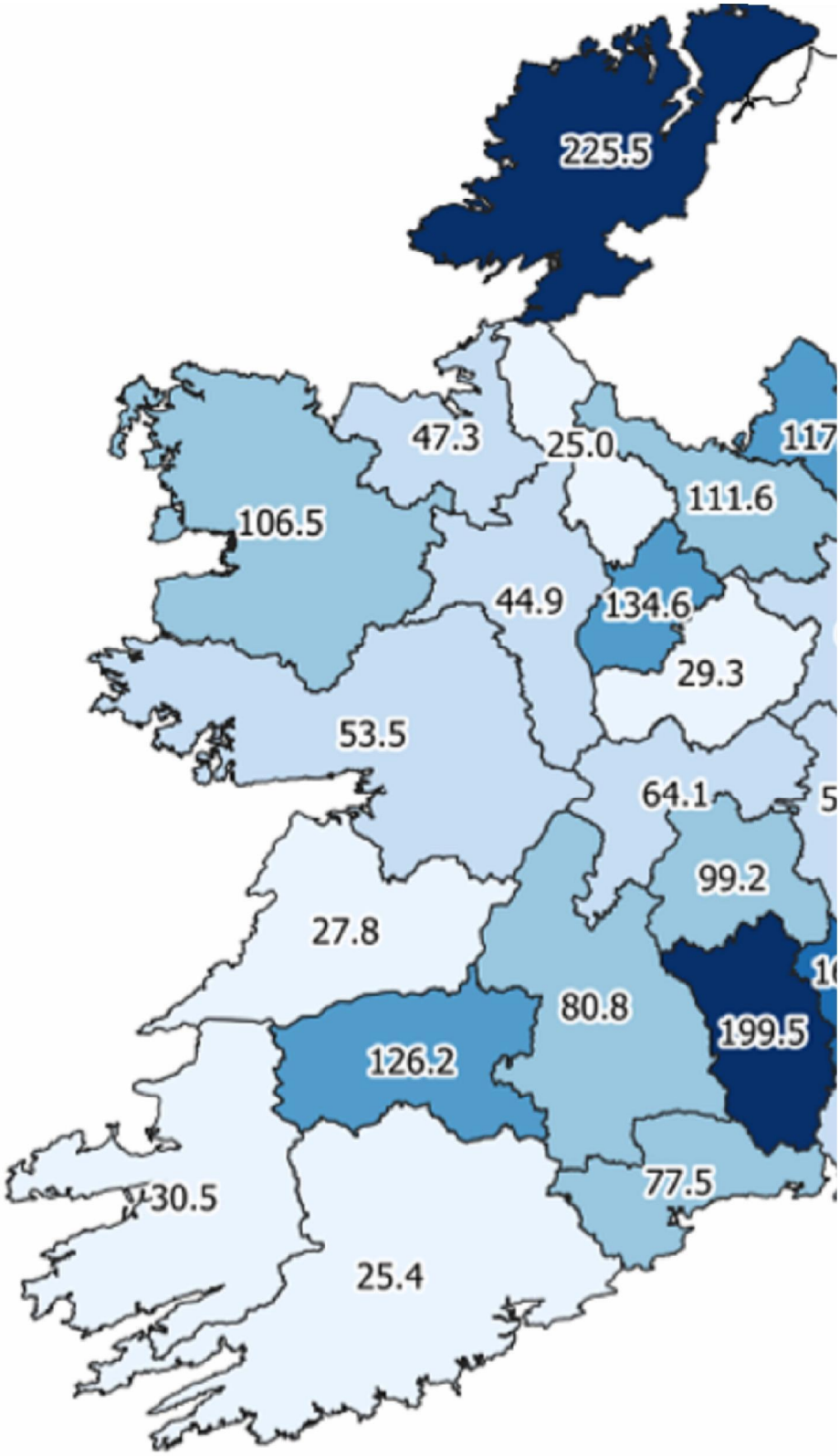

Figure 2: Cumulative incidence rates of confirmed COVID-19 notified in Ireland between 30/11/2020 and 13/12/2020

Figure 2: Cumulative incidence rates of confirmed COVID-19 notified in Ireland between 30/11/2020 and 13/12/2020

lde:

Uke 48-49

Uke 48–49
Påviste tilfeller per 100 000
223
194
96
61
48
33
29
26



48
33
29
26
19
16
16
0
0
101

9

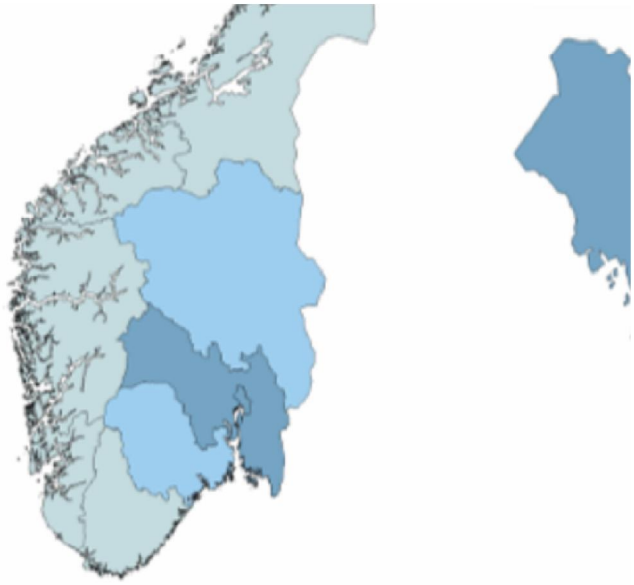

Figur 6. Antall covid-19-tilfeller per 100 000 innbyggere et
MSIS.

Indicator 5: import gevallen/7 dgn	Indicator 6: info vanuit diplomatieke posten	Conclusie Advies niet-/deels-/verhoogd risico
119		Verhoogd risico
		Verhoogd risico
		Verhoogd risico
		Verhoogd risico
118		Verhoogd risico
		Verhoogd risico

		Niet verhoogd m.u.v. de regio Helsinki-Uusimaa met de steden Helsinki, Espoo en Vantaa en de regio Päijät-Häme
13		Verhoogd risico
1		Verhoogd risico
		Verhoogd risico
		Niet verhoogd m.u.v. Dublin, Donegal, Louth en Limerick
		Niet verhoogd
4		Verhoogd risico
		Verhoogd risico
		Verhoogd risico
		Verhoogd risico
		Verhoogd risico
		Verhoogd risico
		Verhoogd risico
		Niet verhoogd m.u.v. Oslo en provincie Viken
2		Verhoogd risico

8		Verhoogd risico
0	Input vragen ambassade voor de eilanden.	Verhoogd risico incl. de Azoren en Madeira
		Verhoogd risico
		Verhoogd risico
		Verhoogd risico
12		Verhoogd risico incl. de Canarische eilanden
		Verhoogd risico
8		Verhoogd risico
5		Verhoogd risico
5		Verhoogd risico

12		Verhoogd risico
29		Verhoogd risico

19		
		Verhoogd Risico
		Niet verhoogd
		Niet verhoogd
		Niet verhoogd
		Niet verhoogd
		Verhoogd Risico
		Verhoogd Risico
		Verhoogd Risico
		Verhoogd Risico
		Verhoogd Risico
		Niet verhoogd
		Verhoogd Risico

ses per million people

ses is lower than the number of actual cases; the main reason for that is limited

Our World in Data

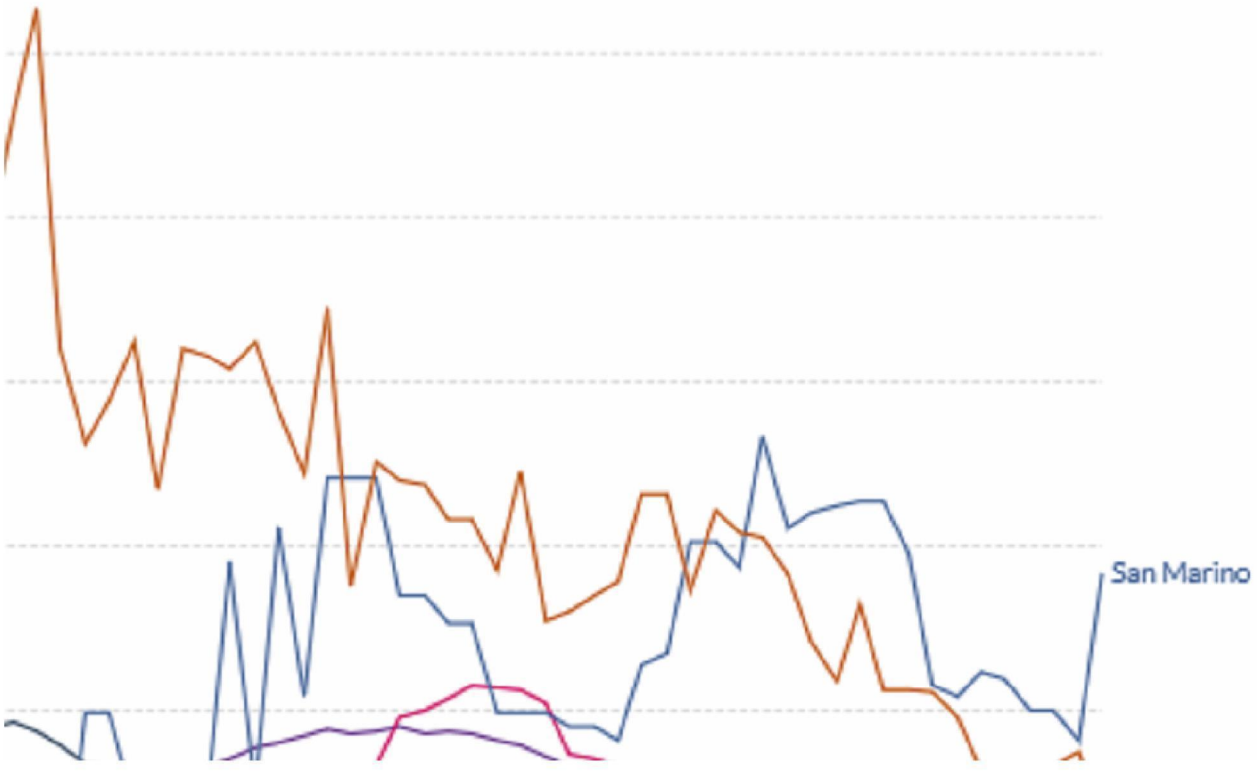

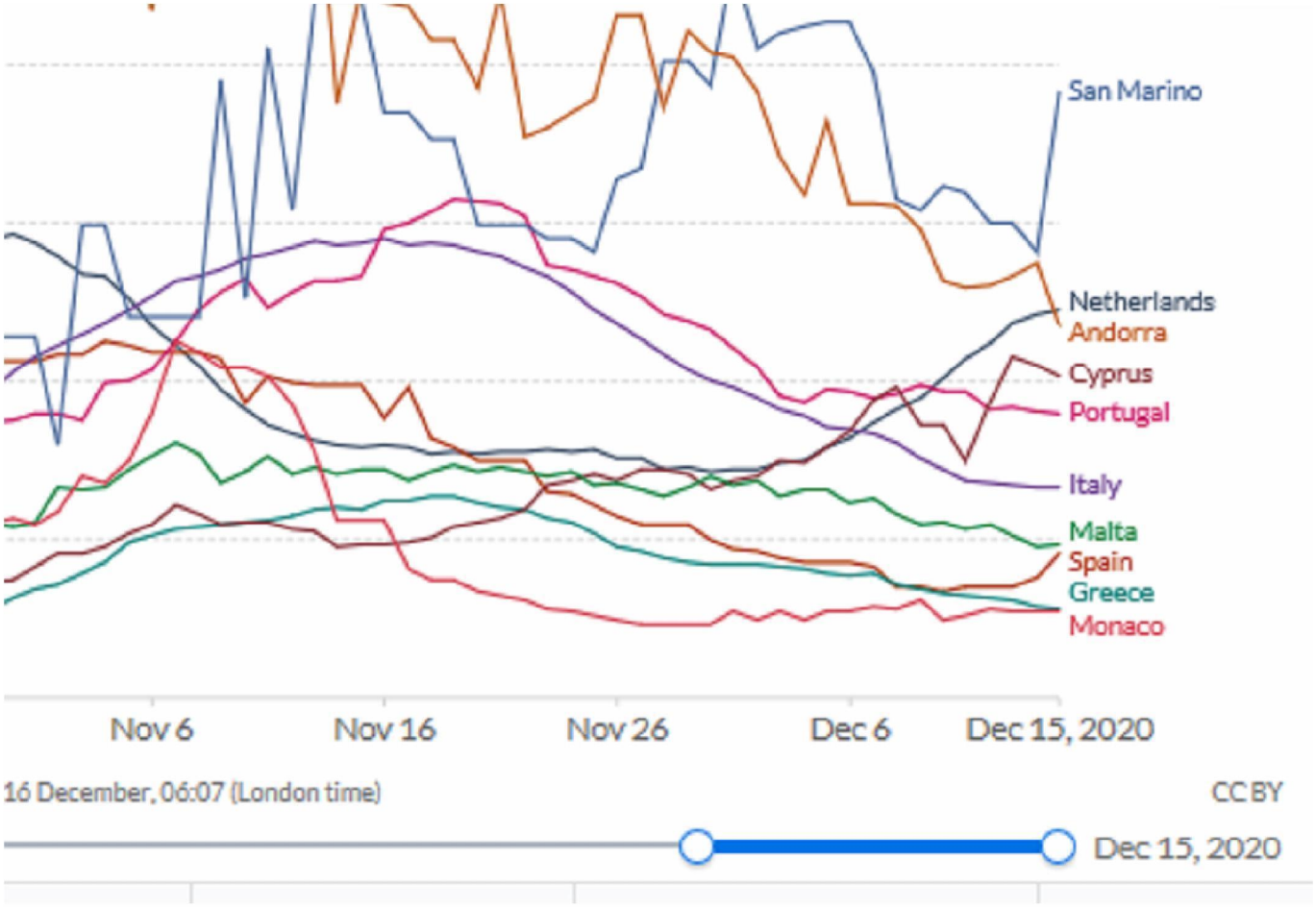
San Marino
Netherlands
Andorra
Cyprus
Portugal
Italy
Malta
Spain
Greece
Monaco
Nov 6
Nov 16
Nov 26
Dec 6
Dec 15, 2020
16 December, 06:07 (London time)
CC BY
Dec 15, 2020


8.5

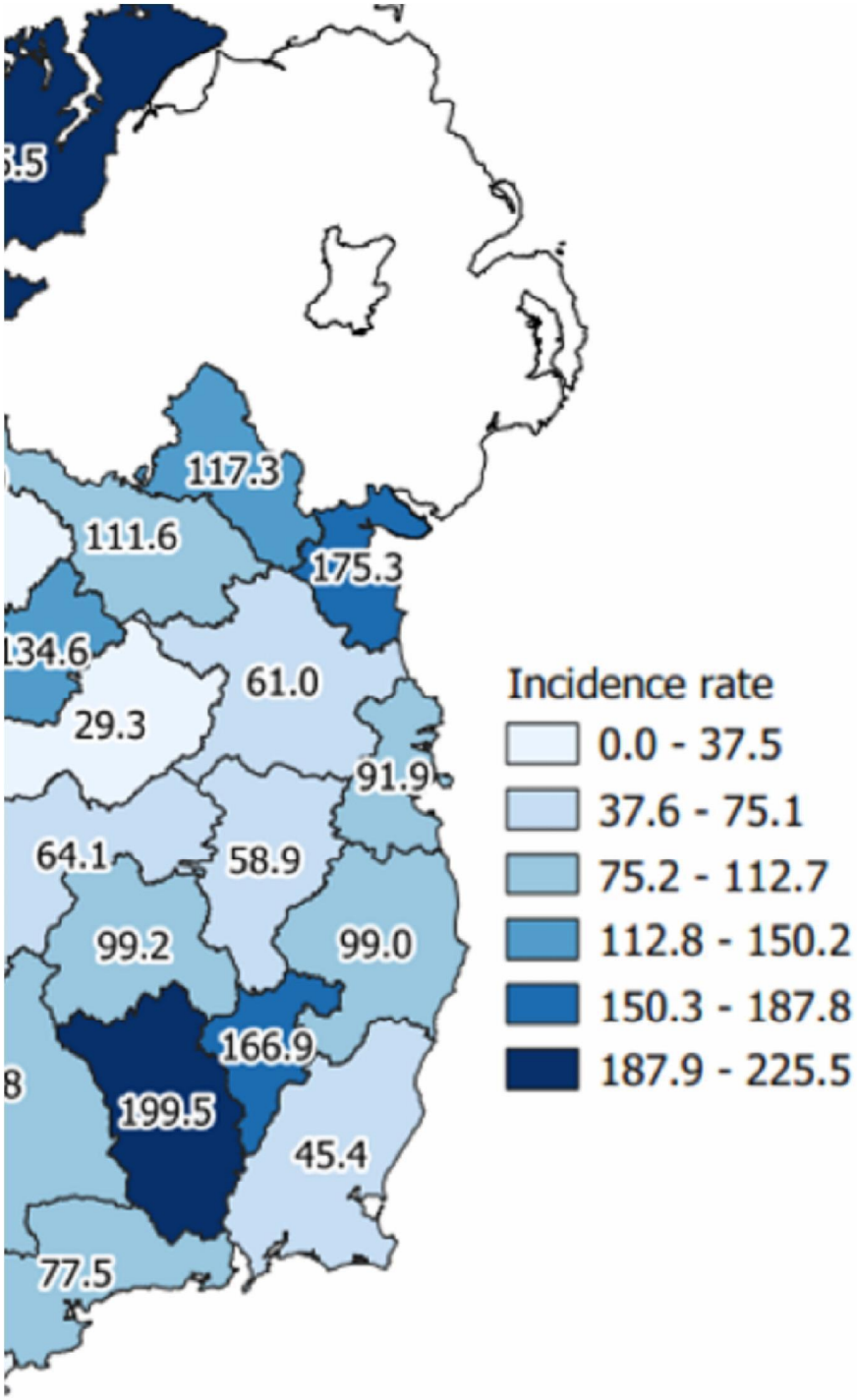

firmed COVID-19 cases per 100,000 population by county
3/12/2020

firmed COVID-19 cases per 100,000 population by county
3/12/2020







) innbyggere etter fylke, 23. november–6. desember 2020. Kilde:

Opmerkingen

Het risico in Ierland is niet verhoogd met uitzondering van de graafschappen Dublin, Donegal, Louth en Limerick. Voor Dublin wordt nog nauwlettend gevolgd of de dalende trend doorzet.

Op Santa Cruz de Tenerife is de incidentie voor de tweede week op rij boven de 100/100k/14d (164) en een stijgende trend. Daarmee is het risico voor de Canarische eilanden (als geheel) nu ook verhoogd.
Het risico in heel Spanje is verhoogd, inclusief de Canarische eilanden.

In afwachting van nadere gegevens en duiding van de epidemiologische situatie in het Verenigd Koninkrijk door het ECDC, en een rapid risk assessment hierover, adviseren wij eventuele introductie van deze virusstam vanuit het Verenigd Koninkrijk te voorkómen c.q. maximaal te beperken door de reizigersstroom vanuit dat land zoveel mogelijk te beperken c.q. te controleren.
Deze advisering geldt totdat op grond van nadere gegevens een andere duiding gegeven kan worden aan de situatie in het Verenigd Koninkrijk.

Populatiegrootte: 106.766 inwoners


Our World
in Data
San Marino


San Marino
Netherlands
Andorra
Cyprus
Portugal
Italy
Malta
Spain
Greece
Monaco
15, 2020
CC BY
Dec 15, 2020

GERAADPLEEGDE BRONNEN
=location&pickerSort=asc
are-performed-each-day
https://www.ecdc.europa.eu/en/covid-19/country-overviews
Epidemiologische rapportages en OSIRIS
Diplomatieke posten
https://www.ecdc.europa.eu/en/covid-19/country-overviews
https://datastudio.google.com/embed/reporting/c14a5cfc-cab7-4812-848c-0369173148ab/page/giyUB
https://covid19.ucy.ac.cy/
Statistics-and-charts
Dashboard Duitsland: https://corona.rki.de/
https://www.terviseamet.ee/et/koroonaviirus/koroonakaart

https://experience.arcgis.com/experience/d40b2aaf08be4b9c8ec38de30b714f26

https://eody.gov.gr/epidimiologika-statistika-dedomena/ektheseis covid-19/

https://koronavirus.gov.hu/

https://www.hpsc.ie/a-z/respiratory/coronavirus/novelcoronavirus/surveillance/covid-1914-dayepidemiologyreports/COVID-19_14_day_epidemiology_report_Website_20200923.pdf

https://www.covid.is/sub-categories/areas-with-risk-of-infection

https://www.epicentro.iss.it/en/coronavirus/sars-cov-2-dashboard

https://www.koronavirus.hr/en

https://spkc.maps.arcgis.com/apps/opsdashboard/index.html#/4469c1fb01ed43cea6f20743ee7d5939

https://registrucentras.maps.arcgis.com/apps/opsdashboard/index.html#/becd01f2fade4149ba7a9e5baaddcd8d

https://gouvernement.lu/en/dossiers.gouv_msan%2Ben%2Bdossiers%2B2020%2Bcorona-virus.html

https://deputyprimeminister.gov.mt/en/health-promotion/covid-19/Pages/covid-19-infographics.aspx

https://www.fhi.no/en/publ/2020/weekly-reports-for-coronavirus-og-covid-19/

https://www.fhi.no/en/id/infectious-disea

https://corona-ampel.gv.at/corona-kommission/bewertungskriterien/

https://orf.at/corona/stories/daten/

https://covid19.min-saude.pt/relatorio-de-situacao/
https://covid-19.sledilnik.org/en/stats
https://cnecovid.isciii.es/covid19/
https://koronavirus.mzcr.cz/en/covid-19-risk-score-for-czech-districts/ https://experience.arcgis.com/experience
https://coronavirus.data.gov.uk/cases
https://www.government.se/government-policy/the-governments-work-in-response-to-the-virus-responsible-for-covid-19/ https://experience.arcgis.com/experience
epidemien-pandemien/aktuelle-ausbrueche-epidemien/novel-cov/situation-schweiz-und-international.html#-640157857
https://covid19.saglik.gov.tr/
https://dosyamerkez.saglik.gov.tr/Eklenti/38284,covid-19-weekly-situation-report---31-weekpdf.pdf?0&_tag1=794124B94E119EE6BC4BBE6E7CC29E41373E0097

ses/coronavirus/daily-reports/daily-reports-COVID19/#by-county

/19fc7e3f61ec4e86af178fe2275029c5

/a6d20c1544f34d33b60026f45b786230

Dataverzameling voor beoordeling veilige landen in Europa

Indicator 1: Aantal vastgestelde SARS-CoV-2-besmettingen/100,000 inwoners/14 dagen. De bovengrens die hie veranderingen in de epidemie in Nederland van dagen. De incidentie in Nederland en gemiddeld in de EU was b of waarschuwingen nodig zijn. Regionaal wordt nu net als in Nederland 100/100k/14dagen als grens gehanteer Indicator 2: Worden er voldoende testen uitgevoerd? Uitgangspunt: grens van minimaal 40/100.000 per dag (< rekening gehouden worden met een mogelijk hogere incidentie doordat meer gevallen worden vastgesteld da Indicator 3: Indien niet wordt voldaan aan indicator 1 (= bij 20-50 positieve testen/2 weken/100.000) en/of aan Analyseren trend (uitbraken? Regionaal of landelijk? Risico's voor reiziger?) en controleren veranderingen in te Sterke stijging aantal gevallen bij onveranderd testbeleid: negatief advies;
Onduidelijke trend of lichte stijging en/of veranderingen testbeleid: positief advies met heranalyse na 1 week;
Continue stijging gevallen, niet verklaarbaar door veranderingen in testbeleid: negatief advies.
Indicator 4: Aantal meldingen van COVID-19 gevallen met een recente reisgeschiedenis naar een onveilig land. D waarvan de gegevens uit OSIRIS worden verkregen. Omdat dit geen incidenties betreft worden de aantallen ge de populatiegrootte van het land en de bovengenoemde incidentiecijfers.
Indicator 5: Advies vanuit het Signaleringsoverleg over signalen van uitbraken en sterk toegenomen regionale v
Indicator 6: Bij een stijgende trend in de incidentie of onvoldoende inzichtelijke situaties worden op verzoek va dat land, de teststrategie, de regionale verdeling van de incidentie, de maatregelen die in het land worden geno

EU/EEA landen & UK	Indicator 0.1: confirmed cases per miljoen inwoners/dag	Indi-cator 1: vorige week	**Indicator 1: confirmed cases per 100.000 inw./14 dgn**	**Confirmed cases <50/100k/14 dgn**
Belgie	151.64	290.8	**212.3**	
Bulgarije	107.32	464.0	**150.2**	
Cyprus	540.02	571.5	**756.0**	
Denemarken	451.94	735.6	**632.7**	
Duitsland	207.57	386.3	**290.6**	
Estland	391.57	478.2	**548.2**	
Finland	43.91	116.1	**61.5**	
Frankrijk	182.82	252.4	**255.9**	
Griekenland	62.31	159.8	**87.2**	

Hongarije	165.67	608.6	**231.9**
Ierland	208.62	84.8	**292.1**
IJsland (EEA/EFTA)	28.89	38.1	**40.4**
Italië	212.93	374.4	**298.1**
Kroatië	322.69	1211.4	**451.8**
Letland	404.21	463.1	**565.9**
Liechtenstein (EEA/EFTA)	910.25	917.7	**1274.4**
Litouwen	940.75	1397.8	**1317.1**
Luxemburg	291.89	1205.8	**408.6**
Malta	204.16	273.6	**285.8**
Noorwegen (EEA/EFTA)	88.17	99.2	**123.4**
Oostenrijk	208.2	435.4	**291.5**
Polen	204.24	376.6	**285.9**
Portugal	299.06	502.1	**418.7**
Roemenië	180.26	427.1	**252.4**
Slovenië	652.81	995.2	**913.9**
Slowakije	391.68	596.8	**548.4**
Spanje	194.32	256.2	**272.0**
Tsjechië	664.17	657.0	**929.8**
Verenigd Koninkrijk (UK)	575.24	408.1	**805.3**
Zweden	553	857.4	**774.2**
Zwitserland (EFTA)	399.7	699.3	**559.6**

Marokko	56.28	105.8	78.8	
Turkije	195.84	2382.8	274.2	
		0.0		
Servie	502.35	1270.3	703.3	
Bosnie Hecegovina	151.01	384.6	211.4	
Noord-Macedonie	213.32	506.9	298.6	
Montenegro	650.98	953.7	911.4	
Kosovo	128.68	343.8	180.2	
Albanie	165.4	386.7	231.6	
		0.0		
Nederland	563.85	686.4	789.4	
		0.0		
Andorra	528.79	660.1	740.3	
Belarus	198.5	284.8	277.9	
Faeroe Islands		0.0	0.0	
Gibraltar		0.0	0.0	
Guernsey		0.0	0.0	
Isle of Man		0.0	0.0	
Jersey		0.0	0.0	
Monaco	258.46	152.9	361.8	
Moldavie	209.65	468.6	293.5	
Oekraine	198.76	361.8	278.3	
Rusland	191.42	260.6	268.0	
San Marino	660.87	1072.5	925.2	
Vaticaanstad	0	0.0	0.0	
		0.0		
Aruba		0.0	0.0	
Bonaire St. Eustatius & Saba		0.0	0.0	
Curacao		0.0	0.0	
Sint Maarten		0.0	0.0	
Sint Eustachius		0.0	0.0	
Saba		0.0	0.0	
Canada	163.6	245.5	229.0	
Australië	0.81	0.5	1.1	
Nieuw Zeeland	0.68	0.5	1.0	
Japan	26.75	28.7	37.5	
Zuid Korea	20.13	23.5	0.0	
China	0.06	0.1	0.1	
Thailand	1.99	0.3	2.8	
Uruguay	162.9	150.4	228.1	
Rwanda	6.81	9.2	9.5	
Tunesië	138.75	131.9	194.3	
Georgië	416.45	1266.0	583.0	
Singapore	1.98	1.9	2.8	

USA	548.58	897.6	**768.0**

30-12-2020 Balkan

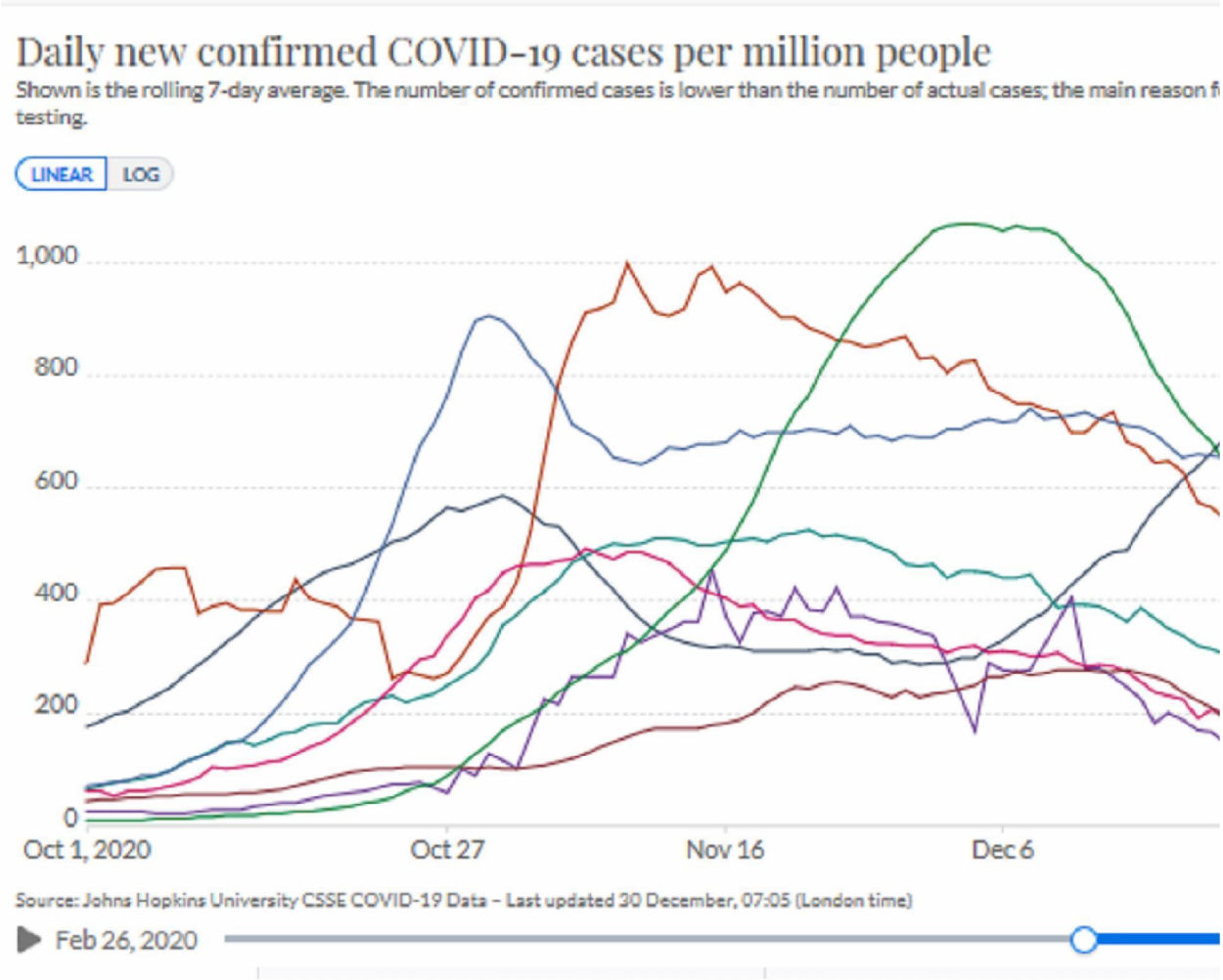

20201230 confirmed cases Oost Europa

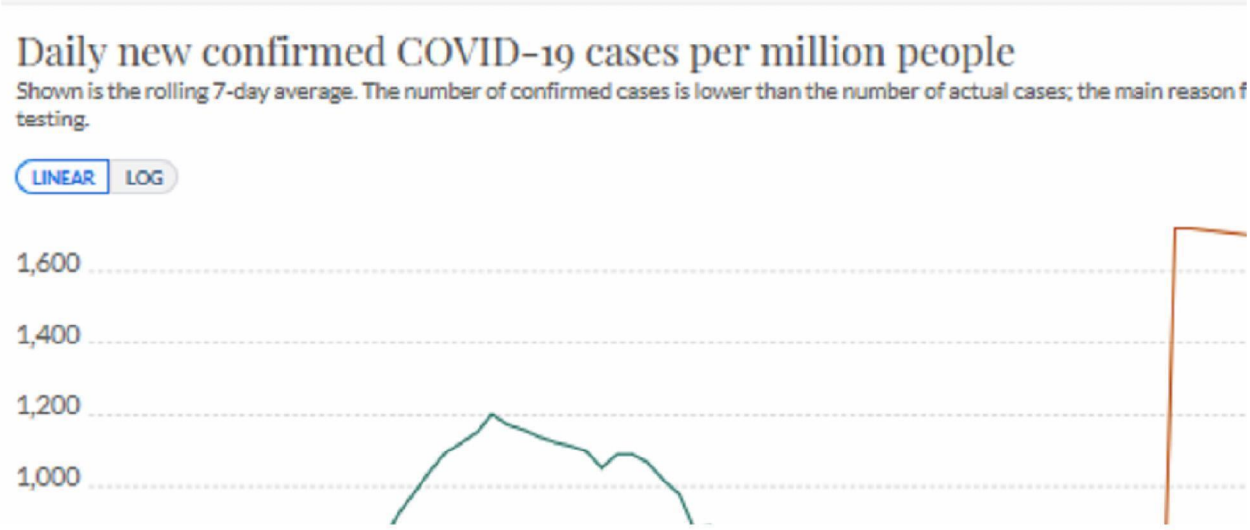

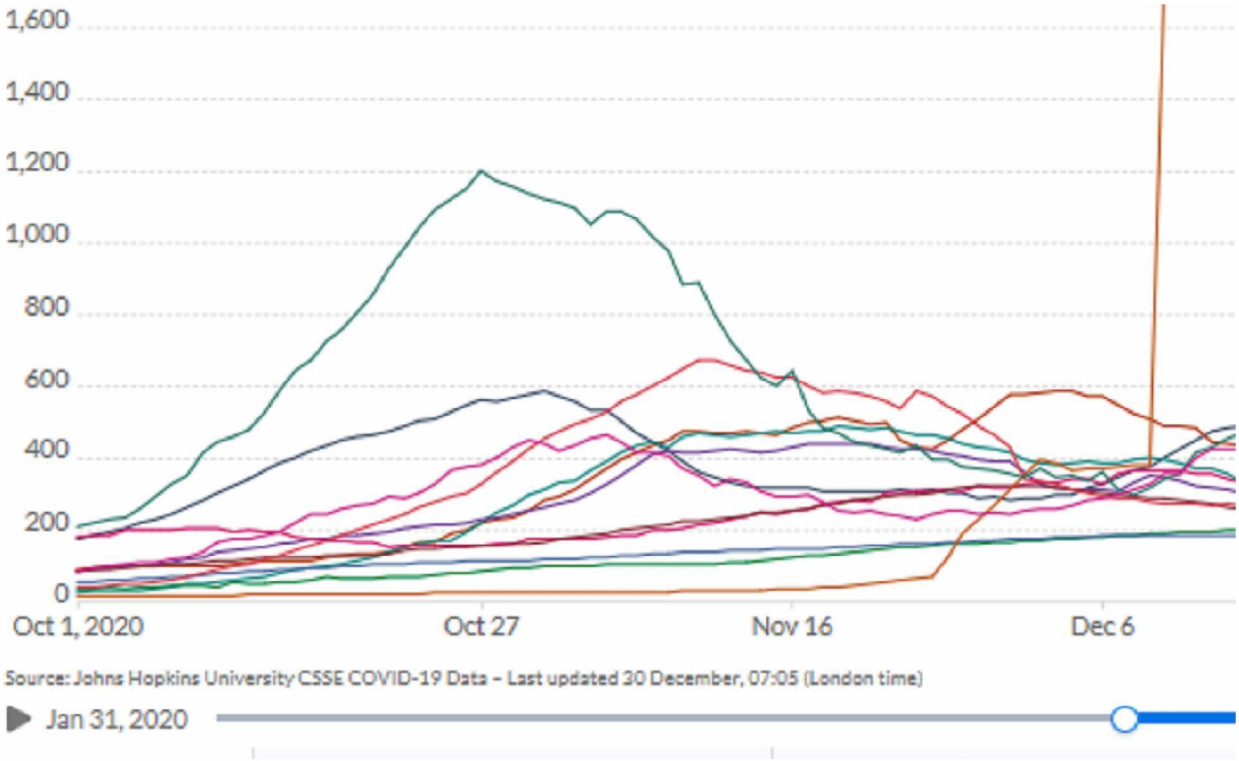

20201230 confirmed cases Noord Europa

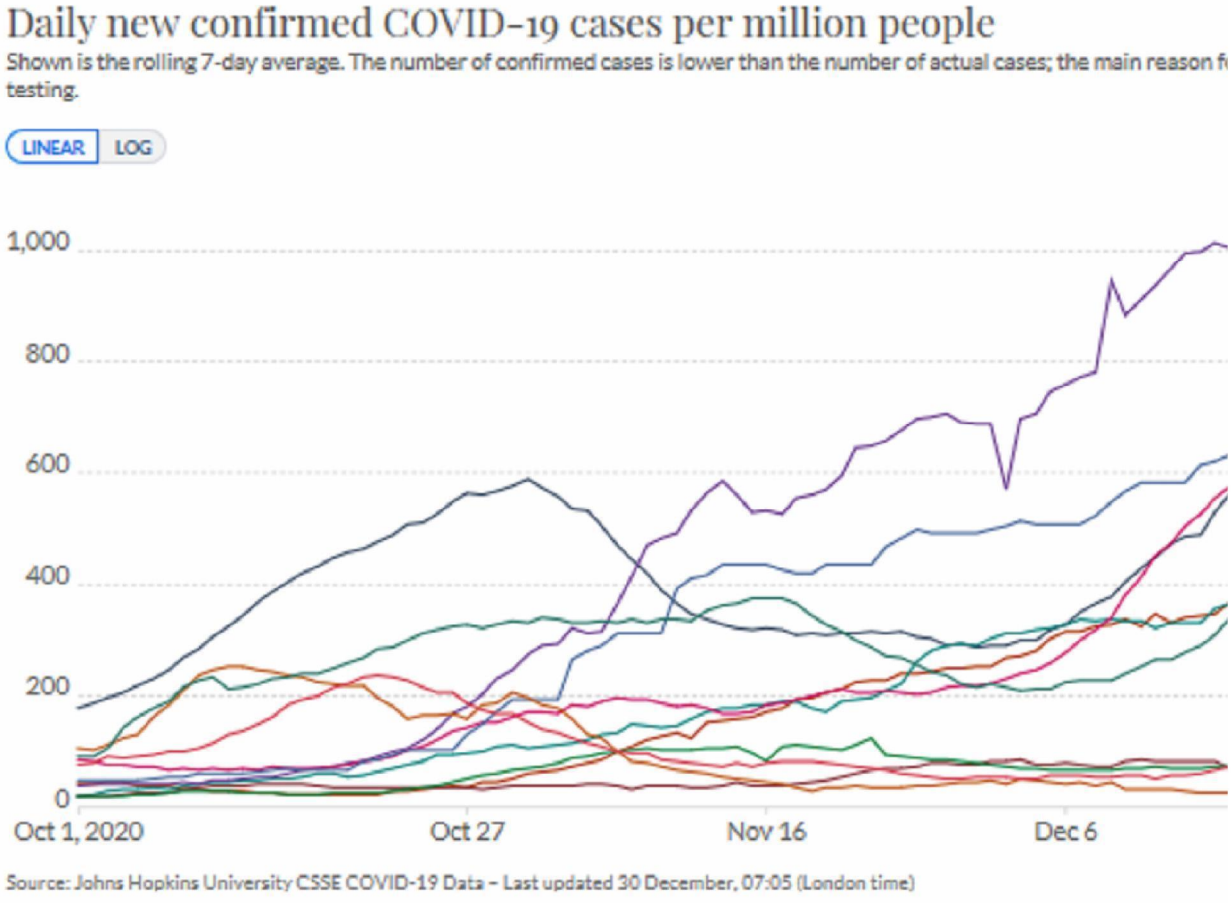



Source: Johns Hopkins University CSSE COVID-19 Data – Last updated 30 December, 07:05 (London time)

20201230 confirmed cases West Europa

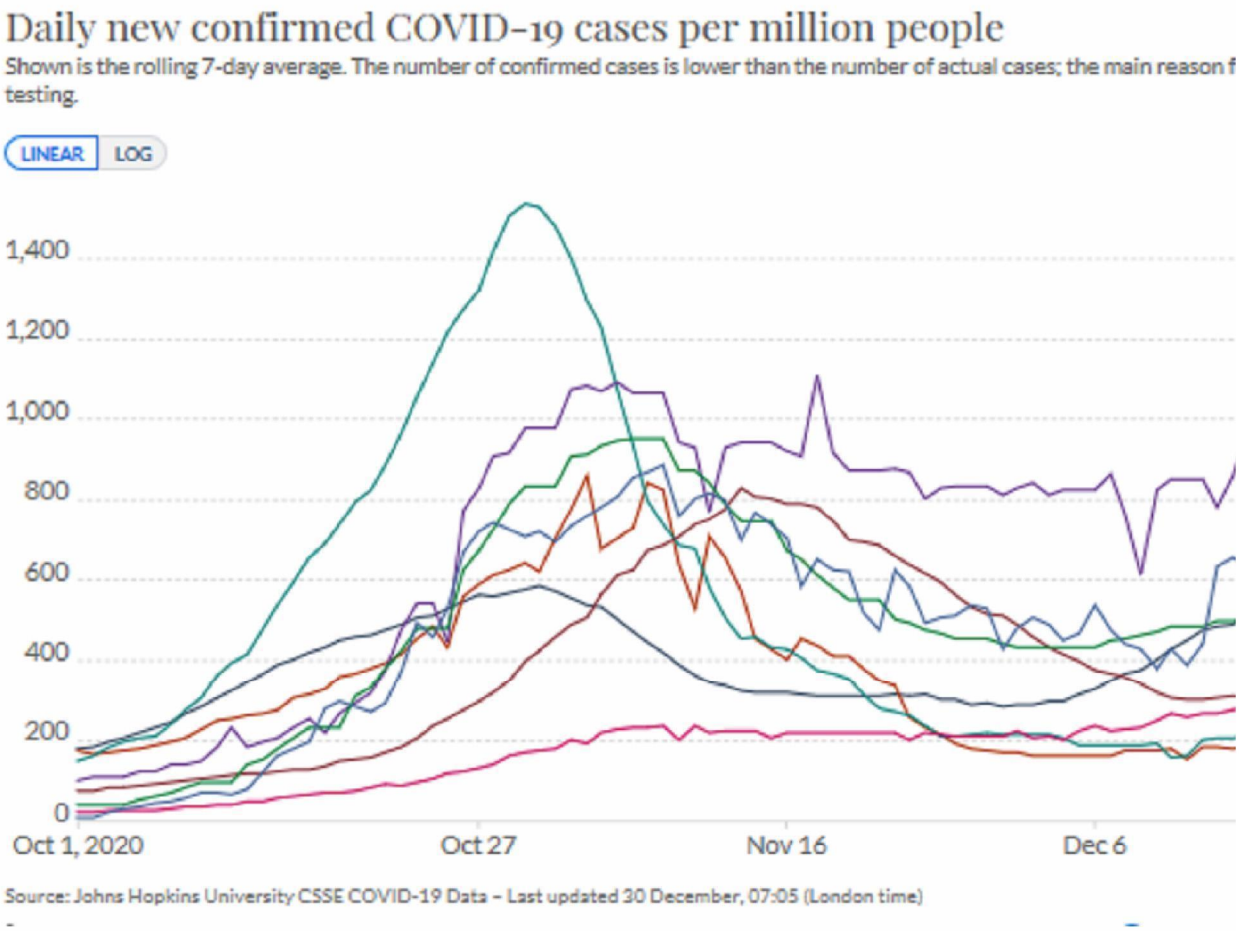

Source: Johns Hopkins University CSSE COVID-19 Data – Last updated 30 December, 07:05 (London time)

20201230 confirmed cases Zuid Europa

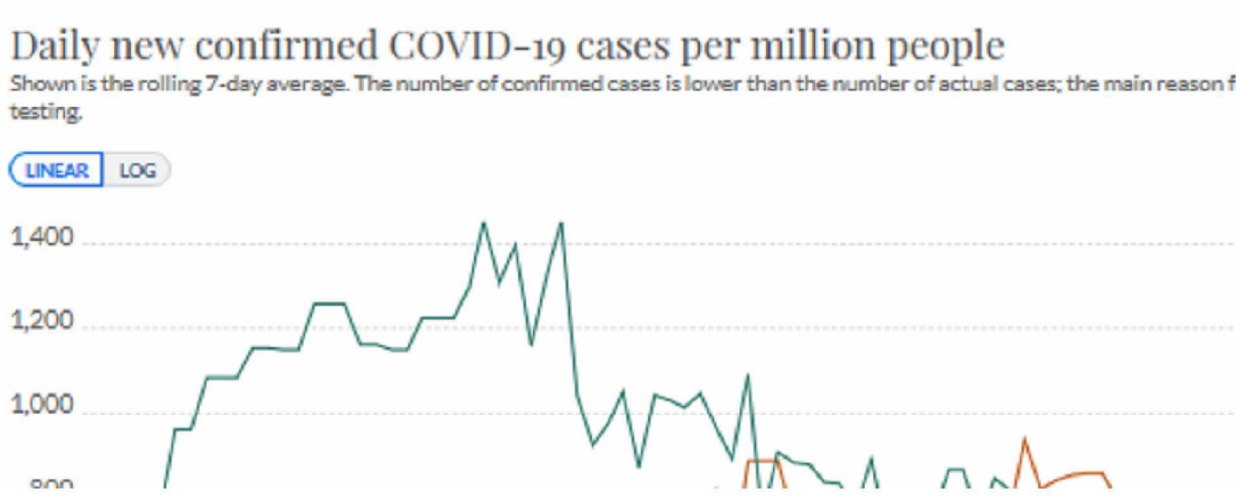

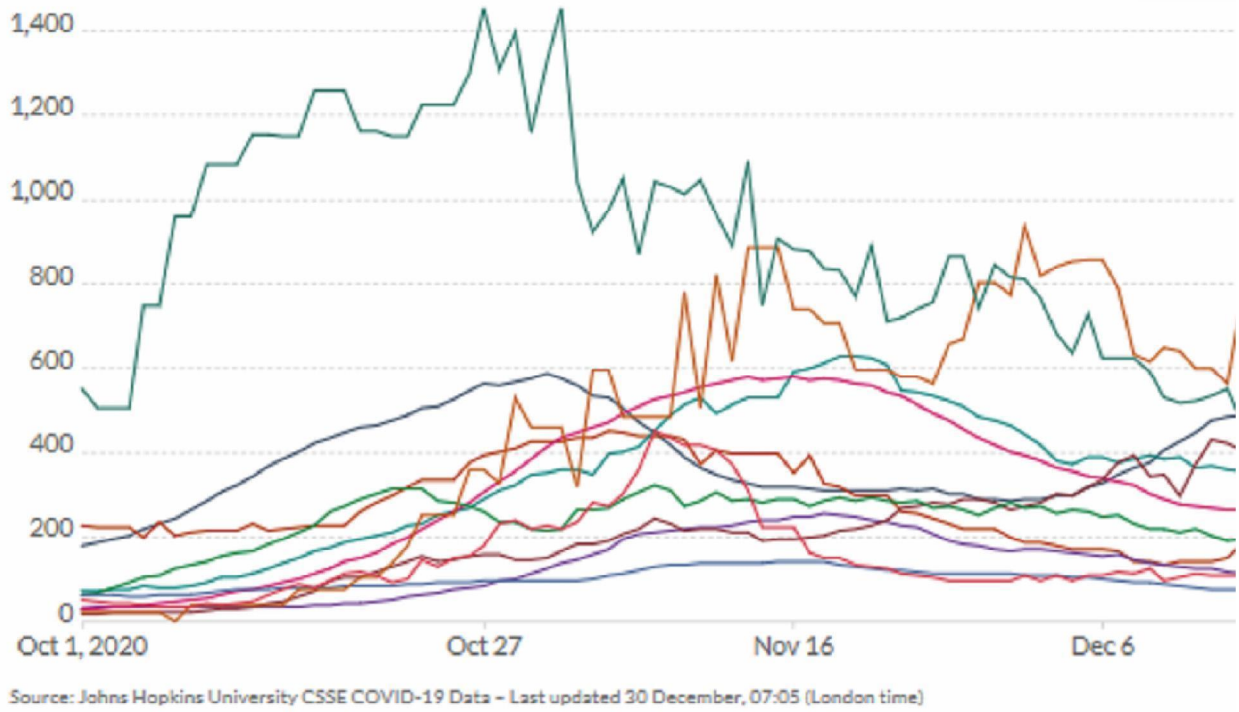
1,400
1,200
1,000
800
600
400
200
0
Oct 1, 2020
Oct 27
Nov 16
Dec 6
Source: Johns Hopkins University CSSE COVID-19 Data – Last updated 30 December, 07:05 (London time)

Finland

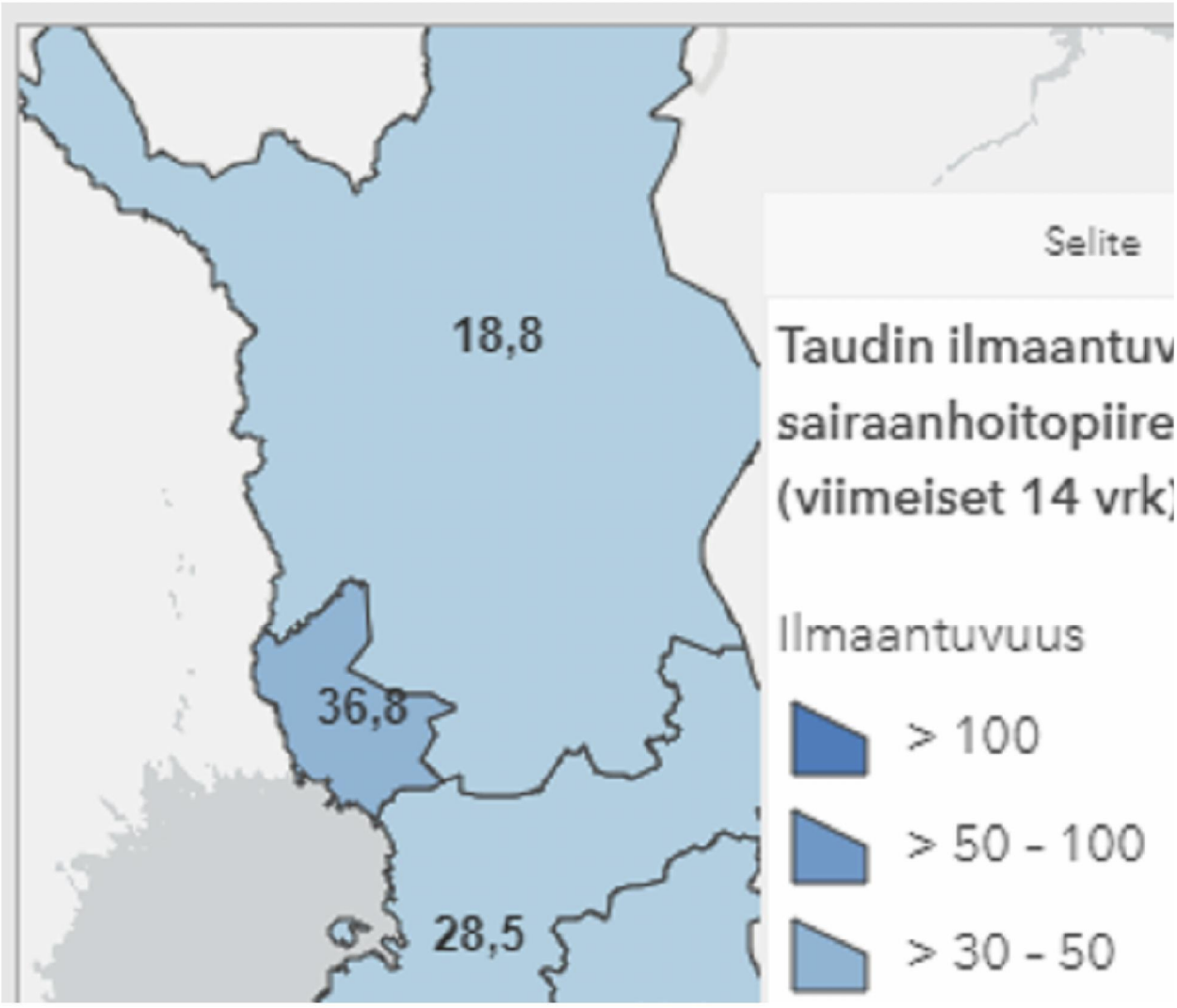
Selite
18,8
Taudin ilmaantuv
sairaanhoitopiire
(viimeiset 14 vrk)
Ilmaantuvuus
36,8
> 100
> 50 - 100
28,5
> 30 - 50

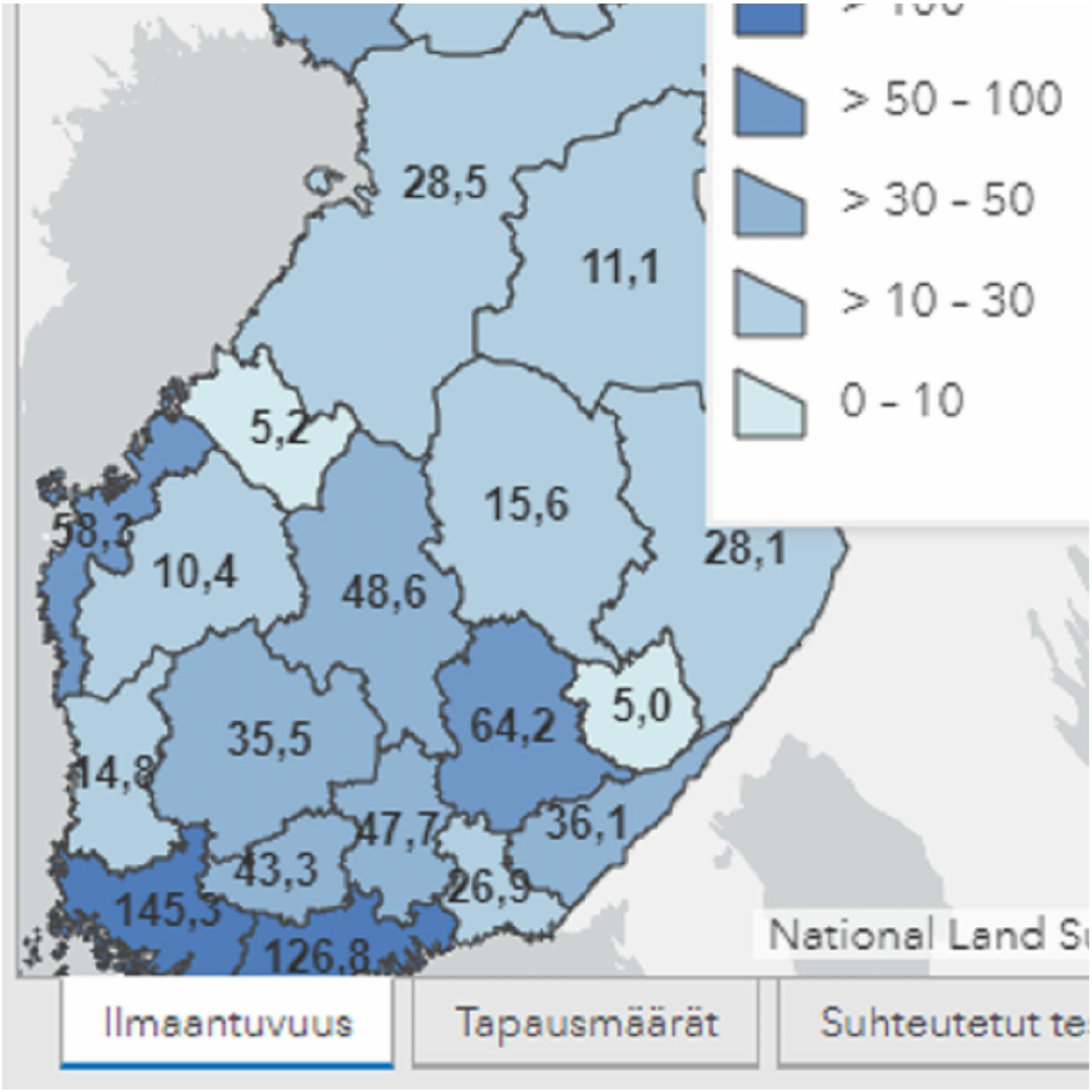

Noorwegen

Tabell 3. Personer testet for covid-19 og påviste tilfeller etter fylke, 30. november–2(
MSIS, MSIS Laboratoriedatabasen.

Fylke	Uke 50				Uke 51		
	Antall testet	Testet per 1 000	Påviste tilfeller (%)	Påviste tilfeller per 100 000	Antall testet	Testet per 1 000	P tilf
Agder	3 828	12,5	31 (0,81)	10	5 142	16,7	

Fylke	Uke 50				Uke 51		
	Antall testet	Testet per 1 000	Påviste tilfeller (%)	Påviste tilfeller per 100 000	Antall testet	Testet per 1 000	P tilf
Agder	3 828	12,5	31 (0,81)	10	5 142	16,7	
Innlandet	8 667	23,3	254 (2,93)	68	8 860	23,9	2
Møre og Romsdal	4 439	16,7	43 (0,97)	16	4 601	17,3	
Nordland	3 030	12,6	23 (0,76)	10	2 995	12,4	
Oslo	19 060	27,5	690 (3,62)	99	26 101	37,6	6
Rogaland	7 334	15,3	57 (0,78)	12	9 673	20,2	
Troms og Finnmark	3 203	13,2	32 (1,00)	13	3 924	16,1	
Trøndelag	11 939	25,5	190 (1,59)	41	16 499	35,2	2
Vestfold og Telemark	9 822	23,4	169 (1,72)	40	10 604	25,3	2
Vestland	11 908	18,7	69 (0,58)	11	17 009	26,7	1
Viken	28 784	23,2	1 124 (3,90)	91	32 323	26,0	1 6
Utenfor Fastlands-Norge	0	-	0 (-)	-	0	-	
Ukjent	4 939	-	32 (0,65)	-	4 721	-	
Totalt	**116 953**	**21,8**	**2 714 (2,32)**	**51**	**142 452**	**26,5**	**2 9**

r aangehouden wordt, is de afgelopen maanden omhoog geschoven naar aanleiding van
eide op 15 september 2020 ongeveer 90/100k/14d. Bij een incidentie van > 50/100k/14d wordt beoordeeld
d.

40/100.000 per dag: zie indicator 3). Bij landen waar heel veel getest wordt (>200/100k/dag) moet
n in landen waar minder wordt getest.

indicator 2 (= < 40/100.000 testen per dag):
stbeleid of aantallen testen:

eze aantallen worden door het Cib gerapporteerd in de epidemiologische rapportages,
analyseerd in relatie tot de trend van de aantallen positieve testen uit een bepaald land,

erspreiding

n het Cib de diplomatieke posten geraadpleegd door VWS voor meer informatie over de situatie in
men als reactie op de stijging van de incidentie en de regels die gelden voor de bevolking.

Confirmed cases 100/100k/14 dgn	Confirmed cases 150/100k/14 dgn	Confirmed cases 200/100k/14 dgn	EU kleurcode (testincidentie<43/100k/d (<300/100k/7d) is apart in grijs in kolom I is aangegeven)	Indi-cator 2: vorige week	Indicator 2: aantal testen per 100.000/dag	Vind% berekend	Vind% OWID vorige week
				283.0	**255**	**5.9**	5.8
				98.0	**60**	**17.9**	38.0
				442.0	**324**	**16.7**	9.8
				1326.0	**1539**	**2.9**	2.9
				221.0	**269**	**7.7**	10.2
				368.0	**332**	**11.8**	9.0
				211.0	**173**	**2.5**	4.0
				274.0	**769**	**2.4**	6.1
				141.0	**101**	**6.2**	8.8

				253.0	**140**	**11.8**	17.4
				230.0	**336**	**6.2**	2.3
				233.0	**298**	**1.0**	1.4
				258.0	**217**	**9.8**	10.5
				250.0	**164**	**19.7**	35.8
				421.0	**382**	**10.6**	7.8
				No data	***No data***		0.0
				450.0	**381**	**24.7**	20.8
				1638.0	**1804**	**1.6**	5.0
				641.0	**631**	**3.2**	3.7
				283.0	**383**	**2.3**	2.4
				259.0	**284**	**7.3**	11.9
				81.0	**62**	**32.9**	33.7
				334.0	**362**	**8.3**	13.3
				128.0	**90**	**20.0**	24.8
				251.0	**343**	**19.0**	28.8
				212.0	**195**	**20.1**	18.9
				274.0	**291**	**6.7**	6.5
				203.0	**188**	**35.3**	21.1
				460.0	**644**	**8.9**	5.2
				379.0	**417**	**13.3**	13.3
				289.0	**284**	**14.1**	16.3

				47.0	**36**	**15.6**	16.6
				235.0	**227**	**8.6**	72.7
				0.0			0.0
				274.0	**212**	**23.7**	35.8
				No data	***No data***		0.0
				109.0	**89**	**24.0**	35.9
				No data	***No data***		0.0
				No data	***No data***		0.0
				No data	***No data***		0.0
				0.0			0.0
				127.0	**193**	**29.2**	10.8
				0.0			0.0
				No data	***No data***		0.0
				282.0	**282**	**13.8**	5.4
				No data	***No data***		0.0
				No data	***No data***		0.0
				No data	***No data***		0.0
				No data	***No data***		0.0
				No data	***No data***		0.0
				No data	***No data***		0.0
				No data	***No data***		0.0
				80.0	**59**	**66.0**	33.0
				326.0	**306**	**12.3**	5.7
				No data	***No data***		0.0
				No data	***No data***		0.0
				0.0			0.0
				No data	***No data***		0.0
				No data	***No data***		0.0
				No data	***No data***		0.0
				No data	***No data***		0.0
				No data	***No data***		0.0
				No data	***No data***		0.0
				220.0	**122**	**26.3**	7.8
				109.0	**289**	**0.1**	0.0
				94.0	**68**	**0.2**	0.1
				31.0	**37**	**14.2**	6.3
				46.0	**84**	**0.0**	3.4
				No data	***No data***		No data
				6.0	**7**	**5.6**	0.3
				172.0	**223**	**14.3**	5.7
				25.0	**29**	**4.6**	2.0
				21.0	**21**	**129.5**	34.1
				No data	***No data***		No data
				429.0	**502**	**0.1**	0.0

430.0	397	27.1	13.3

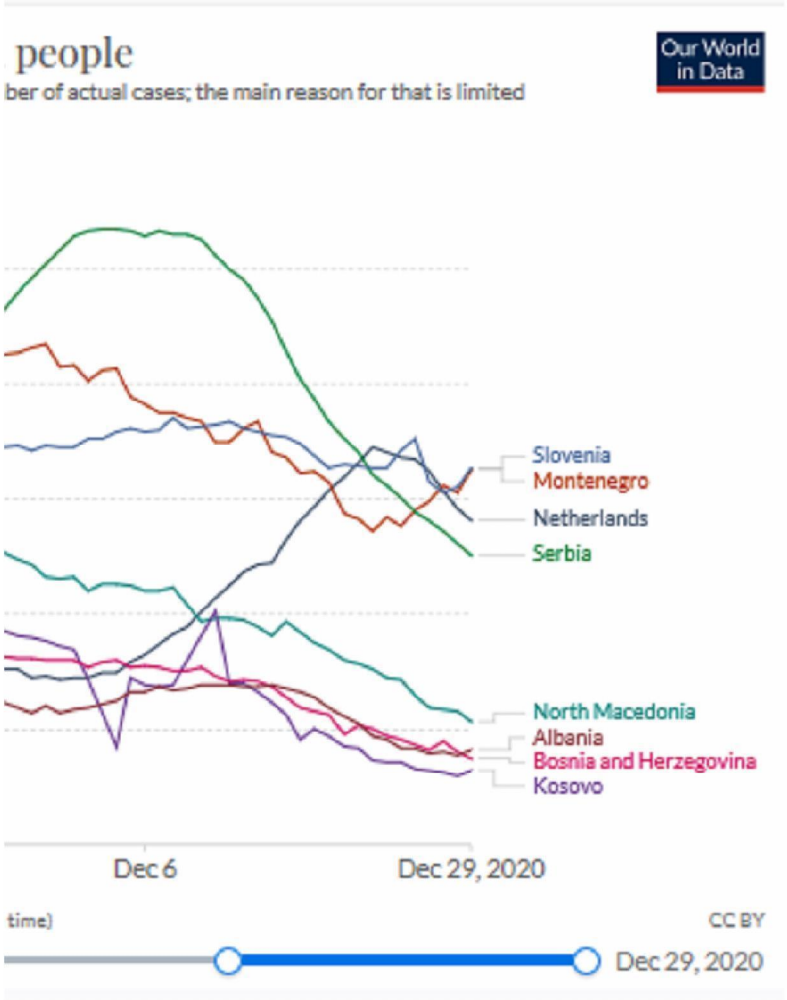



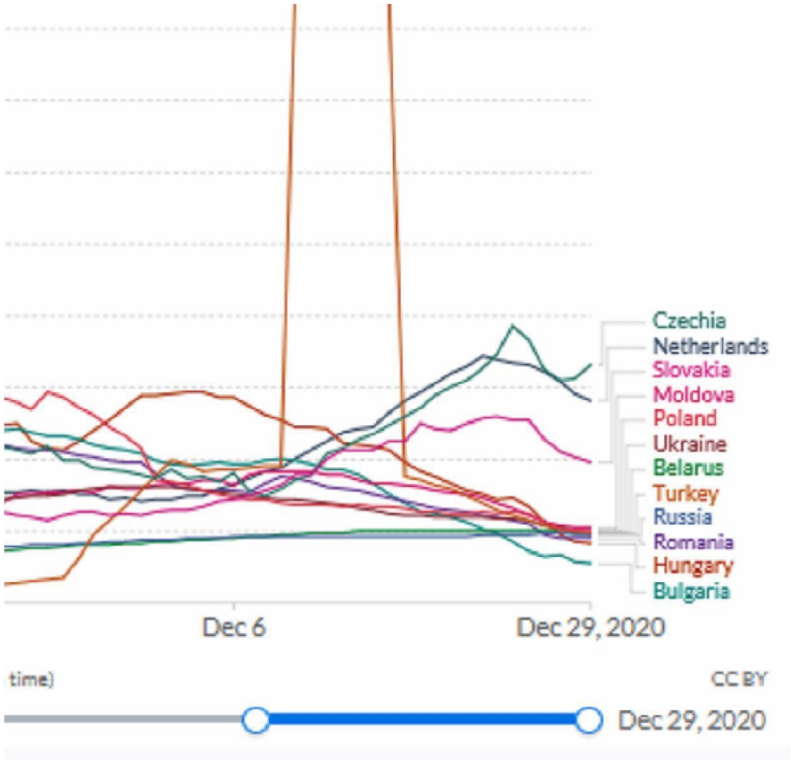

people

ber of actual cases; the main reason for that is limited

Our World in Data

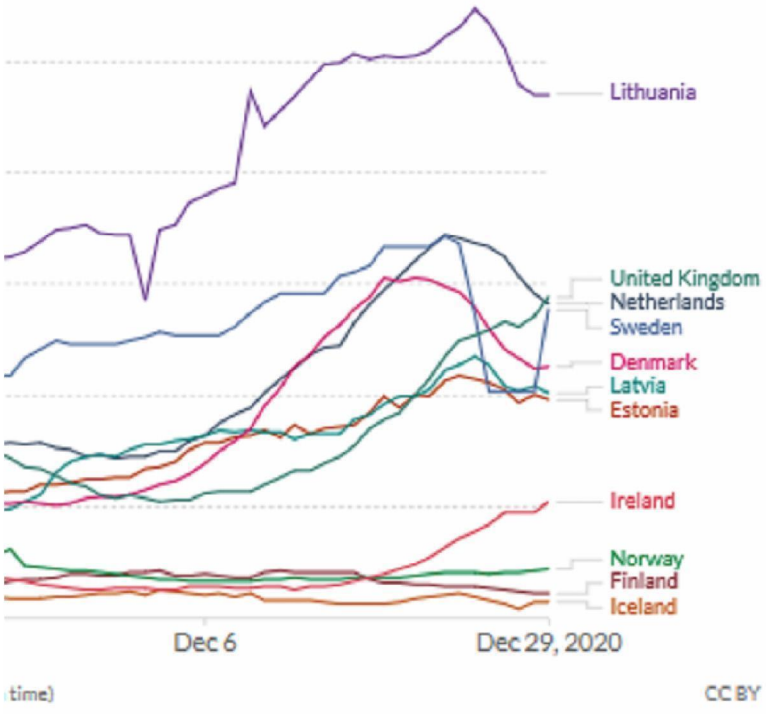

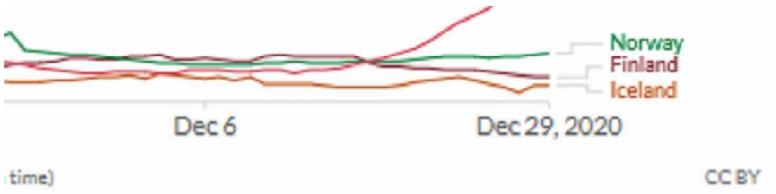

time)

CC BY

people

ber of actual cases; the main reason for that is limited

Our World in Data

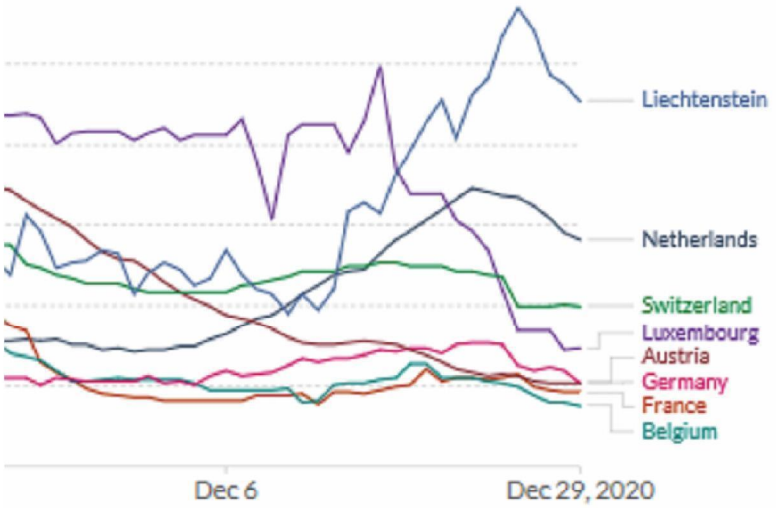

time)

CC BY

people

ber of actual cases; the main reason for that is limited

Our World in Data



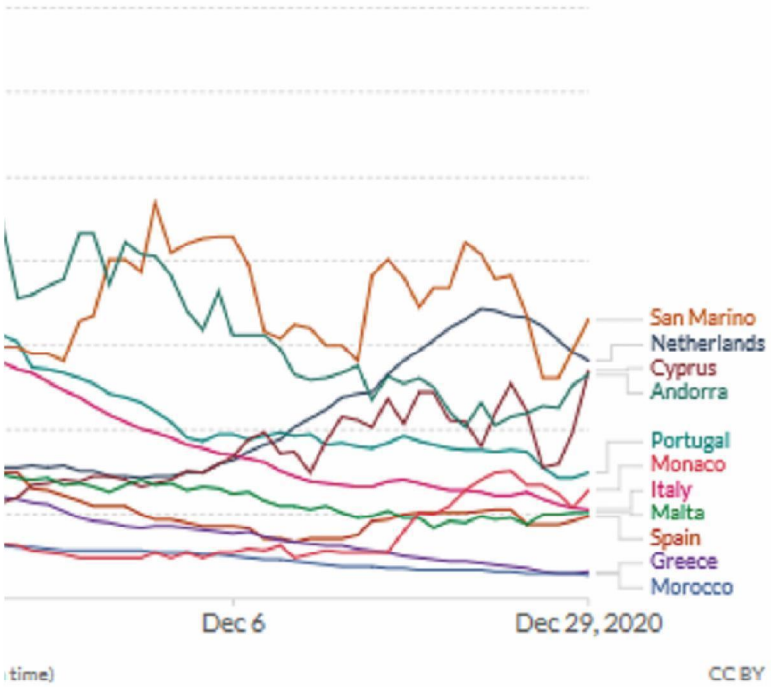
San Marino
Netherlands
Cyprus
Andorra
Portugal
Monaco
Italy
Malta
Spain
Greece
Morocco
Dec 6
Dec 29, 2020
time)
CC BY

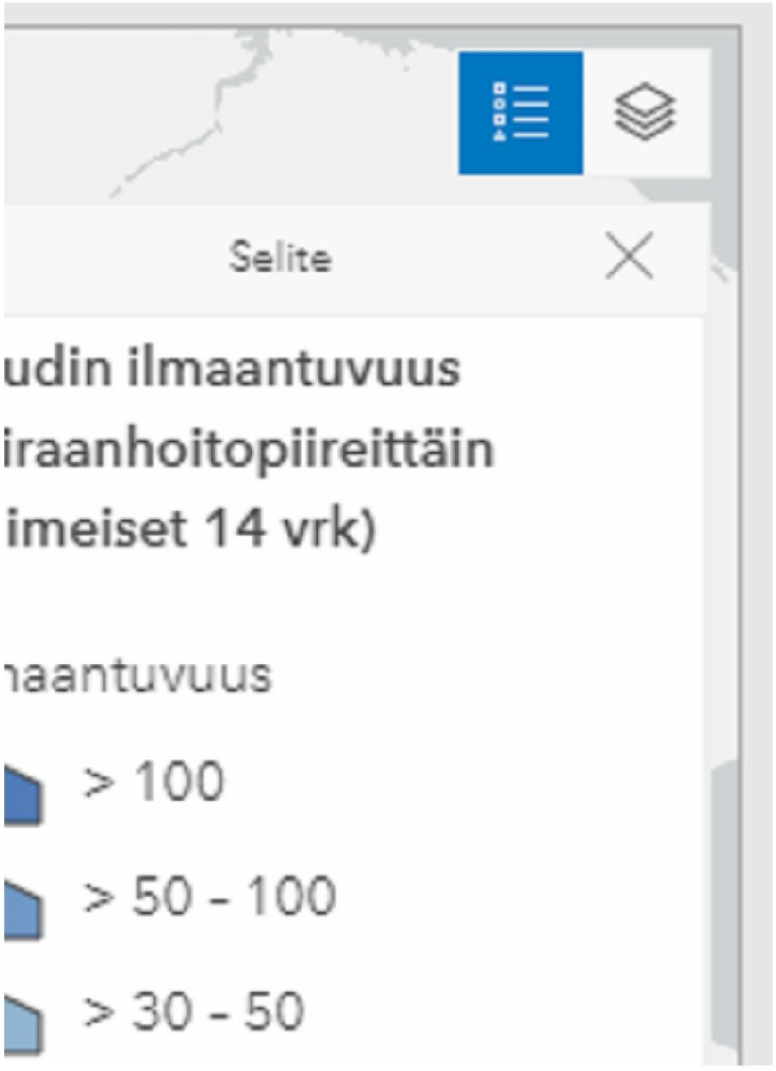
Selite
udin ilmaantuvuus
iraanhoitopiireittäin
imeiset 14 vrk)
ıaantuvuus
> 100
> 50 - 100
> 30 - 50

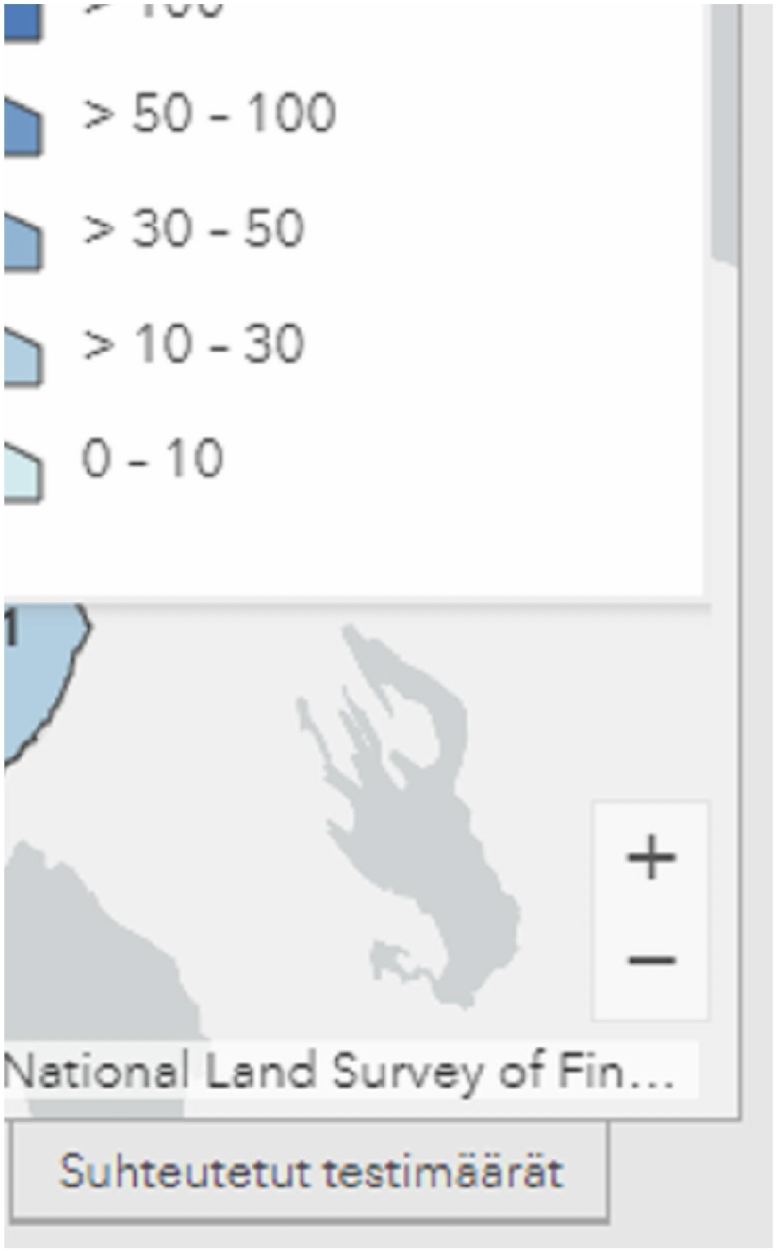

tter fylke, 30. november–20. desember 2020. Kilde:

Uke 51				Uke 50–51
Antall testet	Testet per 1 000	Påviste tilfeller (%)	Påviste tilfeller per 100 000	Påviste tilfeller per 100 000
5 142	16,7	38 (0,74)	12	22

Uke 51				Uke 50–51
Antall testet	Testet per 1 000	Påviste tilfeller (%)	Påviste tilfeller per 100 000	Påviste tilfeller per 100 000
5 142	16,7	38 (0,74)	12	22
8 860	23,9	280 (3,16)	75	144
4 601	17,3	24 (0,52)	9	25
2 995	12,4	16 (0,53)	7	16
26 101	37,6	619 (2,37)	89	189
9 673	20,2	98 (1,01)	20	32
3 924	16,1	40 (1,02)	16	30
16 499	35,2	250 (1,52)	53	94
10 604	25,3	285 (2,69)	68	108
17 009	26,7	138 (0,81)	22	33
32 323	26,0	1 086 (3,36)	87	178
0	-	0 (-)	-	0
4 721	-	26 (0,55)	-	0
142 452	**26,5**	**2 900 (2,04)**	**54**	**105**

Vind% OWID	Indicator 3: verdere analyse	Indicator 4: Signaleringsoverleg	Indicator 5: import gevallen/7 dgn
7.2	Daling in incidenties		
24.2	Daling in incidenties		
9.9	Stijging in incidentie, daling in testincidentie		
3.6	testdata 16/12. Vind% OWID niet representabel		
11.7	testdata 20/12.Vind% OWID niet representabel		
11.7	Stijging in incidentie		
3.1	Daling in incidenties. Regio Helsinki/Espoo/Vantaa en Zuid West Finland zitten boven de 100. De rest van de regio's niet. Regio Pajat hajma is nu 3 weken onder de 100 en is niet meer verhoogd.		
3.4	testdata 24/12; flinke stijging in testincidentie		
6	Daling in incidenties. Vind% 6%, wordt weinig getest		

12.4	Daling in incidenties		
5.7	De incidentie in Ierland is sinds de vorige analyse van 21 december na een relatief stabiele periode gestegen van 85/100k/14 dagen naar 266/100k/14 dagen. In bijna alle graafschappen is de incidentie nu boven 100/100k/14d		
1.3	Behoud lage incidentie en vind%		
10.3	Daling in incidenties		
21.2	Daling in incidenties		
10.7	Stijging in incidentie en lichte daling testincidentie		
	Hoge incidentie		
26.9	Hoge incidentie		
3.2	testdata 22/12. Flinke daling in incidentie en gestegen met testen.		
3.1	testdata 14/12. Redelijk gelijk gebleven		
2.1	testdata 21/12. Licht gestegen met incidenties. Oslo 178, Viken: 174, , Innlandet: 150. Vestfold og Telemark en Trondelag zijn voor het eerst boven de 100.		
7.4	Daling in incidentie, iets meer getest.		
33.6	Dalende incidentie maar hoog vind%		
9.8	Lichte daling. ECDC cijfers geven aan dat Madeira (120) en de Azoren (>150) gestegen zijn.		
20.2	Daling in incidenties		
18.4	Redelijk stabiel hoge cijfers		
21.7	Redelijk stabiel		
6.9	testdata 17/12. Lichte stijging. Canarische eilanden blijven hoger: santa Cruz de Tenerife: 158.		
32.9	Stijging in incidentie, hoog vind%		
7.8	testdata 23/12. Verdubbeling van incidentie, ook gestegen test incidentie		
16	testdata 20/12. Lichte daling		
12.9	testdata 23/12. Lichte daling		

15.9			
9.2			

25.7			
26.7			

13.4	testdata 20/12		

5.4	testdata 23/11		
32.1			
6.4			

12			
0			
0.1			
6.6			
2.4			
No data			
0.4			
6.8			
2.4			
34.1			
No data			
0.1			

12.2

Indicator 6: info vanuit diplomatieke posten	Conclusie Advies niet-/deels-/verhoogd risico
	Verhoogd risico
	Verhoogd risico
	Verhoogd risico
	Verhoogd risico
	Verhoogd risico
	Verhoogd risico
	Niet verhoogd m.u.v. de regio Helsinki-Uusimaa met de steden Helsinki, Espoo en Vantaa en de regio Zuid West Finland
	Verhoogd risico
	Verhoogd risico

	Verhoogd risico
	Verhoogd risico
	Niet verhoogd
	Verhoogd risico
	Verhoogd risico
	Verhoogd risico
	Verhoogd risico
	Verhoogd risico
	Verhoogd risico
	Verhoogd risico
	Niet verhoogd m.u.v. Oslo en provincie Viken en Innlandet
	Verhoogd risico
	Verhoogd risico
Input Amsbassade gekregen over Madeira en de Azoren? Nee	Verhoogd risico
	Verhoogd risico
	Verhoogd risico
	Verhoogd risico
	Verhoogd risico
	Verhoogd risico
	Verhoogd risico
	Verhoogd risico
	Verhoogd risico

	Veilig
	Veilig
	Veilig
	Veilig
	Veilig
	Veilig
	Onveilig
	Onveilig
	Onveilig
	Onveilig
	Onveilig

Opmerkingen

Conclusie: Gezien de ontwikkelingen rond de UK-variant en de snel stijgende incidentie in Ierland is het risico voor heel Ierland nu verhoogd.

Populatiegrootte: 106.766 inwoners

GERAADPLEEGDE BRONNEN
=location&pickerSort=asc
https://ourworldindata.org/coronavirus-testing#how-many-tests-are-performed-each-day
https://www.ecdc.europa.eu/en/covid-19/country-overviews
Epidemiologische rapportages en OSIRIS
Diplomatieke posten
https://www.ecdc.europa.eu/en/covid-19/country-overviews
https://datastudio.google.com/embed/reporting/c14a5cfc-cab7-4812-848c-0369173148ab/page/giyUB
https://covid19.ucy.ac.cy/
https://www.sst.dk/en/English/Corona-eng/COVID-19-updates Statistics-and-charts
Dashboard Duitsland: https://corona.rki.de/
https://www.terviseamet.ee/et/koroonaviirus/koroonakaart
https://experience.arcgis.com/experience/d40b2aaf08be4b9c8ec38de30b714f2619/coronavirus-chiffres-cles-et-evolution-de-la-covid-19-en-france et-dans-le-monde#block-266156
https://eody.gov.gr/epidimiologika-statistika-dedomena/ektheseis-covid-19/

https://koronavirus.gov.hu/	
https://www.hpsc.ie/a-z/respiratory/coronavirus/novelcoronavirus/surveillance/covid-1914-dayepidemiologyreports/COVID-19_14_day_epidemiology_report_Website_20200923.pdf	
https://www.covid.is/sub-categories/areas-with-risk-of-infection	
https://www.epicentro.iss.it/en/coronavirus/sars-cov-2-dashboard	
https://www.koronavirus.hr/en	
https://spkc.maps.arcgis.com/apps/opsdashboard/index.html#/4469c1fb01ed43cea6f20743ee7d5939	
https://registrucentras.maps.arcgis.com/apps/opsdashboard/index.html#/becd01f2fade4149ba7a9e5baaddcd8d	
https://gouvernement.lu/en/dossiers.gouv_msan%2Ben%2Bdossiers%2B2020%2Bcorona-virus.html	
https://deputyprimeminister.gov.mt/en/health-promotion/covid-19/Pages/covid-19-infographics.aspx	
https://www.fhi.no/en/publ/2020/weekly-reports-for-coronavirus-og-covid-19/	https://www.fhi.no/en/id/infectious-disea
https://corona-ampel.gv.at/corona-kommission/bewertungskriterien/	https://orf.at/corona/stories/daten/
https://covid19.min-saude.pt/relatorio-de-situacao/	
https://covid-19.sledilnik.org/en/stats	
https://cnecovid.isciii.es/covid19/	
https://koronavirus.mzcr.cz/en/covid-19-risk-score-for-czech-districts/	https://experience.arcgis.com/experience
https://coronavirus.data.gov.uk/cases	
https://www.government.se/government-policy/the-governments-work-in-response-to-the-virus-responsible-for-covid-19/	https://experience.arcgis.com/experience
epidemien-pandemien/aktuelle-ausbrueche-epidemien/novel-cov/situation-schweiz-und-international.html#-640157857	

https://covid19.saglik.gov.tr/
https://dosyamerkez.saglik.gov.tr/Eklenti/38284,covid-19-weekly-situation-report---31-weekpdf.pdf?0&_tag1=794124B94E119EE6BC4BBE6E7CC29E41373E0097

ses/coronavirus/daily-reports/daily-reports-COVID19/#by-county

/19fc7e3f61ec4e86af178fe2275029c5

/a6d20c1544f34d33b60026f45b786230