

Sum of Aantal per 100.000	Column Labels									
	<1-10-2020	okt								
Row Labels	1-okt	2-okt	3-okt	4-okt	5-okt	6-okt	7-okt	8-okt	9-okt	
Amsterdam-Amstelland	34.4	44.9	49.7	36.5	50.4	54.7	53.5	49.8	70.3	
Brabant-Noord	18.5	21.1	21.6	18.7	16	30.9	28.2	39.2	40.3	
Brabant-Zuidoost	16.4	22.7	17	45.3	31.3	33.8	20.1	33.7	46.6	
Drenthe	12.8	13.8	13.2	15	14.8	27.3	28	21.7	28	
Flevoland	14.2	24.8	13.9	16.5	17.3	28.4	24.3	30.5	36.9	
Fryslân	11.4	14.6	17.2	22.3	14.8	22.2	20.6	23.8	20.9	
Gelderland-Midden	14.2	12.1	26.7	25.7	35.2	27.3	21.8	18.7	30.3	
Gelderland-Zuid	20.8	24.4	21	23.7	25.1	26.2	34	39.7	35.6	
Gooi en Vechtstreek	21	26.5	23.3	27.6	28.4	35.4	43.2	23.7	34.6	
Groningen	22.4	20.1	15	19.5	19.5	31.7	24.7	22.2	34.3	
Haaglanden	36.7	34.4	39.4	31.2	31.1	47.4	59.3	55.3	50.6	
Hollands-Midden	17.9	31.6	25.5	28.8	24.7	32	34.9	26.3	49.3	
IJsselland	13.4	9.8	10.2	21.5	16.4	20.1	18.3	22.8	21.5	
Kennemerland	18.9	22.9	29.8	22.2	25.6	35.5	28.9	33.6	39.1	
Limburg-Noord	9.4	18.7	9.6	14.8	19.2	30.6	16	9.8	41.5	
Limburg-Zuid	7.7	6.9	7	12.2	10.9	16.6	14.7	11.2	16.6	
Midden- en West-Brabant	23.7	21.4	22.5	25.1	19.9	31.6	28.4	31.5	49.6	
Noord- en Oost-Gelderland	12.9	10.4	15.9	18.1	14.7	15.3	25	21.6	13.8	
Noord-Holland-Noord	9.2	14.2	16.4	11	12.4	16.6	17.8	18.6	20.5	
Rotterdam-Rijnmond	44.5	54	40.3	33.1	47.1	62.5	64.1	61	72.8	
Twente	17.6	18.7	26.3	29.9	25	45.6	31.4	41.4	31.9	
Utrecht	22.4	30.7	22.6	26.6	29.9	39.2	36.3	47.6	44.6	
Zaanstreek-Waterland	21.2	23	26.8	29.8	28.3	31.3	27.1	39.2	49.2	
Zeeland	8.6	6.3	15.1	10.2	6	11.2	14.3	14.9	14.3	
Zuid-Holland-Zuid	19.4	36.4	20.9	35.9	28.3	52.9	37.4	45.1	56.2	
(blank)										
Grand Total	469.6	564.4	546.9	601.2	592.3	806.3	752.3	782.9	949.3	
	21.09425	.09425	.09425	.09425	.09425	.09425	.09425	.09425	.09425	.09425

	1-okt	2-okt	3-okt	4-okt	5-okt	6-okt	7-okt	8-okt	9-okt	10-okt
Amsterdam-Amstelland	34.4	44.9	49.7	36.5	50.4	54.7	53.5	49.8	70.3	53.3
Brabant-Noord	18.5	21.1	21.6	18.7	16	30.9	28.2	39.2	40.3	39.2
Brabant-Zuidoost	16.4	22.7	17	45.3	31.3	33.8	20.1	33.7	46.6	39.3
Drenthe	12.8	13.8	13.2	15	14.8	27.3	28	21.7	28	19.9
Flevoland	14.2	24.8	13.9	16.5	17.3	28.4	24.3	30.5	36.9	19.1
Fryslân	11.4	14.6	17.2	22.3	14.8	22.2	20.6	23.8	20.9	27.2
Gelderland-Midden	14.2	12.1	26.7	25.7	35.2	27.3	21.8	18.7	30.3	29.4

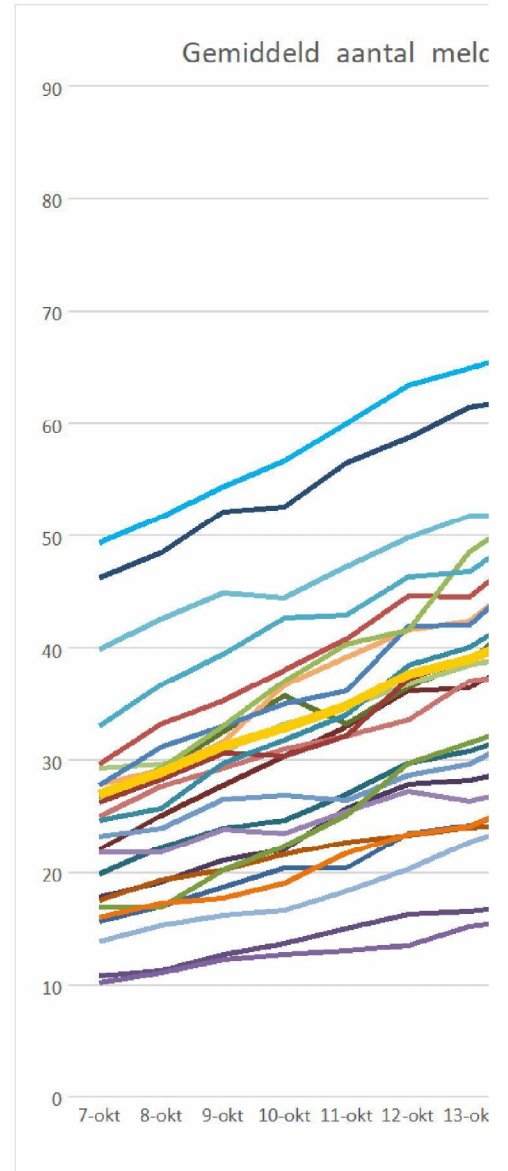
Gelderland-Zuid	20.8	24.4	21	23.7	25.1	26.2	34	39.7	35.6	32.9
Gooi en Vechtstreek	21	26.5	23.3	27.6	28.4	35.4	43.2	23.7	34.6	39.7
Groningen	22.4	20.1	15	19.5	19.5	31.7	24.7	22.2	34.3	12.8
Haaglanden	36.7	34.4	39.4	31.2	31.1	47.4	59.3	55.3	50.6	36.3
Hollands-Midden	17.9	31.6	25.5	28.8	24.7	32	34.9	26.3	49.3	61.2
IJsselland	13.4	9.8	10.2	21.5	16.4	20.1	18.3	22.8	21.5	22
Kennemerland	18.9	22.9	29.8	22.2	25.6	35.5	28.9	33.6	39.1	27.6
Limburg-Noord	9.4	18.7	9.6	14.8	19.2	30.6	16	9.8	41.5	24.6
Limburg-Zuid	7.7	6.9	7	12.2	10.9	16.6	14.7	11.2	16.6	14.1
Midden- en West-Brabant	23.7	21.4	22.5	25.1	19.9	31.6	28.4	31.5	49.6	36.5
Noord- en Oost-Gelderland	12.9	10.4	15.9	18.1	14.7	15.3	25	21.6	13.8	24.8
Noord-Holland-Noord	9.2	14.2	16.4	11	12.4	16.6	17.8	18.6	20.5	19.6
Rotterdam-Rijnmond	44.5	54	40.3	33.1	47.1	62.5	64.1	61	72.8	56.5
Twente	17.6	18.7	26.3	29.9	25	45.6	31.4	41.4	31.9	39.9
Utrecht	22.4	30.7	22.6	26.6	29.9	39.2	36.3	47.6	44.6	42.4
Zaanstreek-Waterland	21.2	23	26.8	29.8	28.3	31.3	27.1	39.2	49.2	54.8
Zeeland	8.6	6.3	15.1	10.2	6	11.2	14.3	14.9	14.3	18
Zuid-Holland-Zuid	19.4	36.4	20.9	35.9	28.3	52.9	37.4	45.1	56.2	43.3
NL	21.09425	.07528	.09869	.37974	.89101	.72624	.10051	.52518	.22915	.69708

	1-okt	2-okt	3-okt	4-okt	5-okt	6-okt	7-okt	8-okt	9-okt	10-okt	
Amsterdam-Amstelland								46	49	52	53
Brabant-Noord								22	25	28	30
Brabant-Zuidoost								27	29	33	36
Drenthe								18	19	21	22
Flevoland								20	22	24	25
Fryslân								18	19	20	22
Gelderland-Midden								23	24	27	27
Gelderland-Zuid								25	28	29	31
Gooi en Vechtstreek								29	30	31	33
Groningen								22	22	24	24
Haaglanden								40	43	45	44
Hollands-Midden								28	29	32	37
IJsselland								16	17	19	20
Kennemerland								26	28	31	30
Limburg-Noord								17	17	20	22
Limburg-Zuid								11	11	13	14
Midden- en West-Brabant								25	26	30	32
Noord- en Oost-Gelderland								16	17	18	19
Noord-Holland-Noord								14	15	16	17
Rotterdam-Rijnmond								49	52	54	57
Twente								28	31	33	35
Utrecht								30	33	35	38
Zaanstreek-Waterland								27	29	33	37
Zeeland								10	11	12	13

Gemiddeld aantal melc

Zuid-Holland-Zuid
NL

33 37 40 43
27 29 31 33



10-okt	11-okt	12-okt	13-okt	14-okt	15-okt	16-okt	17-okt	18-okt	19-okt	20-okt	21-okt	22-okt
53.3	63.8	65.8	73.5	60.4	72.7	75	77.6	58.8	70.7	76.4	92.3	88.1
39.2	37.2	38.6	32.3	50.7	40.9	52.2	41.3	49.8	29.1	50.2	55.9	52.6
39.3	27.7	54.7	50.1	51.6	50.3	45.3	41.8	36.8	44.7	63.7	51.1	69.8
19.9	40.9	29.8	29.2	36.1	32.8	37.9	30	24.9	30.4	30.2	33	25.9
19.1	32.6	36.6	36.2	36.2	33.6	33.1	26	36.2	42.3	33.1	47.3	36.9
27.2	29.8	19.1	26.9	23.5	21.4	23.7	19.1	24.3	22	20	20.8	22.8
29.4	22.8	50.8	33.7	41.3	34.5	30.1	36.9	31.3	41.2	40.6	38.5	46.9
32.9	31.5	35.4	50.7	38.8	41.8	47	55.6	29.7	38.5	41.8	49.9	48.1
39.7	37.7	43.2	47.5	51.3	54.1	40.8	42.4	34.6	52.9	65	68.1	47.5
12.8	33.3	31.7	25.9	34.1	27.5	29.7	27.7	21.8	20.5	23	26.1	21.2
36.3	50.5	49.3	61.1	59.6	54.2	65	52.2	50.2	58.5	69.7	80	71.3
61.2	46.2	41.7	37.3	64.7	63.7	57.6	60.5	56.4	51.4	70.8	61.7	66.1
22	22	38	24.8	30.9	32	32.9	23.9	25.2	41	33.1	33.7	43.3
27.6	34.7	61.6	49.3	43.3	59.5	38.5	49.1	39.3	48	41.1	57.6	54.4
24.6	34.4	51.5	43.1	29.4	42.3	42.9	36.3	54.6	22.7	62.3	34	45.6
14.1	21.1	19.8	18.6	19.1	21.4	22.1	20.8	23.4	28.6	29.3	29.3	27.6
36.5	40.7	51.4	42.7	52.4	55.4	46.4	46.9	54.1	36.5	57.7	64.2	56.9
24.8	37	26.8	20.2	42	25.5	27.2	24.4	29.5	31.3	49.3	19	39.4
19.6	23.1	26.1	33.2	30.9	39.8	34.7	25.5	25	41.8	44.7	44.1	40.1
56.5	55.8	71.1	73.2	75.1	69.2	80	60.9	63.6	74.7	83.8	90.6	78.7
39.9	38.2	65.4	46.4	65.4	63.9	88.3	51.5	48.3	59.3	72.4	65.4	59.4
42.4	45.6	56.9	38.4	66.9	57.9	49.2	66.4	61.3	42.6	54.5	70.6	68.1
54.8	52.8	37.1	79.6	53.1	64.3	46.9	53.4	59.3	42.2	95.2	67.2	53.4
18	12.8	9.6	22.7	18.8	19.8	23.7	20.1	16.2	8.9	22.2	14.6	23.7
43.3	37.7	51.8	55.9	64.2	54.2	74	38.1	71.8	54.4	62.3	79.2	78.8
834.4	909.9	1063.8	1052.5	1139.8	1132.7	1144.2	1028.4	1026.4	1034.2	1292.4	1294.2	1266.6
L.09425L.09425L.09425L.09425L.09425L.09425L.09425L.09425L.09425L.09425L.09425L.09425L.09425												

11-okt	12-okt	13-okt	14-okt	15-okt	16-okt	17-okt	18-okt	19-okt	20-okt	21-okt	22-okt	23-okt
63.8	65.8	73.5	60.4	72.7	75	77.6	58.8	70.7	76.4	92.3	88.1	73.8
37.2	38.6	32.3	50.7	40.9	52.2	41.3	49.8	29.1	50.2	55.9	52.6	60.3
27.7	54.7	50.1	51.6	50.3	45.3	41.8	36.8	44.7	63.7	51.1	69.8	64.7
40.9	29.8	29.2	36.1	32.8	37.9	30	24.9	30.4	30.2	33	25.9	34.6
32.6	36.6	36.2	36.2	33.6	33.1	26	36.2	42.3	33.1	47.3	36.9	37.4
29.8	19.1	26.9	23.5	21.4	23.7	19.1	24.3	22	20	20.8	22.8	26.2
22.8	50.8	33.7	41.3	34.5	30.1	36.9	31.3	41.2	40.6	38.5	46.9	50.2

31.5	35.4	50.7	38.8	41.8	47	55.6	29.7	38.5	41.8	49.9	48.1	44.7
37.7	43.2	47.5	51.3	54.1	40.8	42.4	34.6	52.9	65	68.1	47.5	47.8
33.3	31.7	25.9	34.1	27.5	29.7	27.7	21.8	20.5	23	26.1	21.2	24.1
50.5	49.3	61.1	59.6	54.2	65	52.2	50.2	58.5	69.7	80	71.3	73.8
46.2	41.7	37.3	64.7	63.7	57.6	60.5	56.4	51.4	70.8	61.7	66.1	51.7
22	38	24.8	30.9	32	32.9	23.9	25.2	41	33.1	33.7	43.3	38
34.7	61.6	49.3	43.3	59.5	38.5	49.1	39.3	48	41.1	57.6	54.4	50.9
34.4	51.5	43.1	29.4	42.3	42.9	36.3	54.6	22.7	62.3	34	45.6	62.5
21.1	19.8	18.6	19.1	21.4	22.1	20.8	23.4	28.6	29.3	29.3	27.6	28.1
40.7	51.4	42.7	52.4	55.4	46.4	46.9	54.1	36.5	57.7	64.2	56.9	55
37	26.8	20.2	42	25.5	27.2	24.4	29.5	31.3	49.3	19	39.4	30.2
23.1	26.1	33.2	30.9	39.8	34.7	25.5	25	41.8	44.7	44.1	40.1	34.6
55.8	71.1	73.2	75.1	69.2	80	60.9	63.6	74.7	83.8	90.6	78.7	92
38.2	65.4	46.4	65.4	63.9	88.3	51.5	48.3	59.3	72.4	65.4	59.4	51.3
45.6	56.9	38.4	66.9	57.9	49.2	66.4	61.3	42.6	54.5	70.6	68.1	63.6
52.8	37.1	79.6	53.1	64.3	46.9	53.4	59.3	42.2	95.2	67.2	53.4	35.1
12.8	9.6	22.7	18.8	19.8	23.7	20.1	16.2	8.9	22.2	14.6	23.7	18.5
37.7	51.8	55.9	64.2	54.2	74	38.1	71.8	54.4	62.3	79.2	78.8	24.6

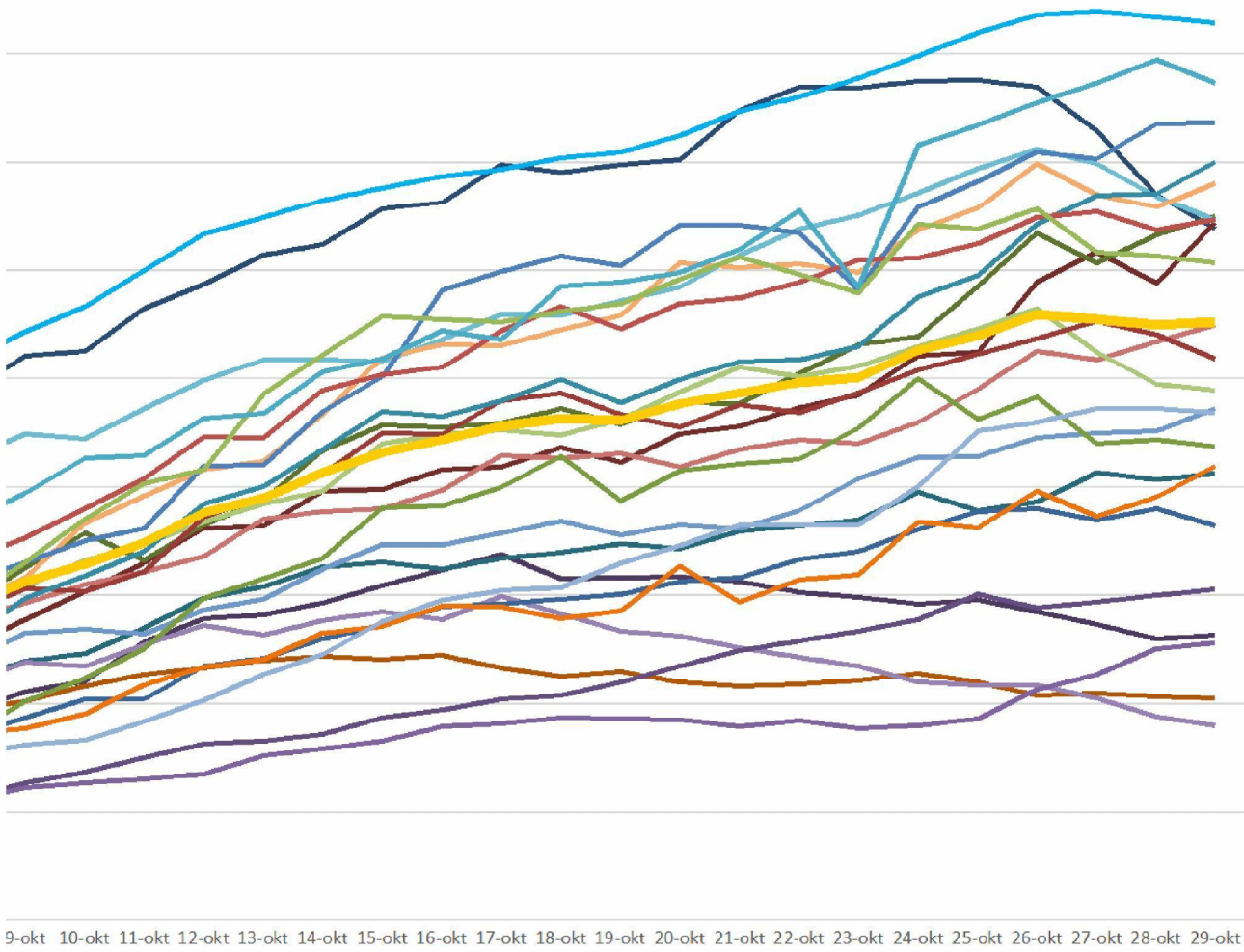
3.902585.807623.894669.202698.065258.932694.779333.998064.130194.510726.056025.010502.14394

11-okt	12-okt	13-okt	14-okt	15-okt	16-okt	17-okt	18-okt	19-okt	20-okt	21-okt	22-okt	23-okt
57	59	61	62	66	66	70	69	70	70	75	77	77
33	36	36	40	40	42	42	44	42	45	46	47	48
33	37	39	43	46	46	46	47	46	48	48	50	53
26	28	28	29	31	32	34	32	32	32	31	30	30
27	30	31	33	33	32	33	34	35	34	36	36	37
23	23	24	24	24	25	23	23	23	22	22	22	22
27	29	30	32	35	35	36	37	36	37	36	38	41
32	34	37	38	38	40	43	43	43	42	43	44	44
35	37	39	40	44	45	45	45	46	49	51	50	51
26	27	26	28	29	28	30	28	27	26	25	24	23
47	50	52	52	52	54	56	56	57	58	61	64	65
39	42	42	47	52	53	53	55	56	61	60	61	60
20	24	24	26	27	29	29	30	30	31	32	33	34
32	37	39	41	45	45	48	49	47	46	48	47	49
25	30	32	33	38	38	40	43	39	42	42	43	45
15	16	17	17	19	19	20	21	22	24	25	26	27
34	39	40	44	47	47	48	50	48	50	52	52	53
22	23	24	27	27	29	29	28	29	33	29	31	32
18	20	23	25	28	30	30	31	33	35	37	37	37
60	63	65	67	68	69	69	70	71	72	75	76	78
36	42	42	47	50	58	60	61	60	64	64	64	58
41	45	45	49	50	51	54	57	55	57	58	59	61
40	42	49	52	56	56	55	56	57	59	61	60	58
13	14	15	16	17	18	18	19	19	19	18	18	18

emiddeld aantal meldingen per 100.000 inwoners over laatste 7 dagen, per regio, data 1-29 okt (t

43	46	47	51	52	54	54	59	59	60	62	66	58
35	38	39	41	43	44	46	46	46	48	49	50	50

emiddeld aantal meldingen per 100.000 inwoners over laatste 7 dagen, per regio, data 1-29 okt (k



	okt									Total	nov	Grand Total
23-okt	24-okt	25-okt	26-okt	27-okt	28-okt	29-okt	30-okt	31-okt				
73.8	82.5	59	66.5	48.5	50.9	65.7	56	51	1926.5	21.8	1948.3	
60.3	67.2	52	74.5	69.5	36	91.4	53.8	19.9	1329.1	1.2	1330.3	
64.7	46.6	69.6	79	43.9	69.7	81.7	40.4	39.7	1429.1	4.4	1433.5	
34.6	25.9	26.9	23.1	21.9	24.1	28.2	17.6	10.9	788.8	0.4	789.2	
37.4	44	24.1	48.2	51.8	42.6	40.7	37.8	5.7	988.3	0	988.3	
26.2	23.4	18.8	13.1	21.4	19.2	21.1	14.5	5.4	631.5	0.2	631.7	
50.2	51.1	31.7	53	43.5	40.1	60.9	48.7	35.3	1104.5	9.9	1114.4	
44.7	69.3	50.6	64.1	35.8	62	58.4	55.6	31	1263.7	2.1	1265.8	
47.8	55.2	46.3	65.7	37	47.1	43.2	39.3	32.7	1302.8	0.4	1303.2	
24.1	17.4	20	20.1	14.5	14	15.7	12.8	2	685.3	0.2	685.5	
73.8	66.9	66.2	70.6	60.2	59.2	55.6	47.8	34.3	1677.9	2.4	1680.3	
51.7	87.9	70.8	80	51.2	53.7	81.2	55	54.6	1596.4	8.9	1605.3	
38	38.4	36.9	42.9	26	40.8	32	32.4	11.3	855.5	0	855.5	
50.9	64.7	49.6	57.8	52.7	48.6	39.1	27.6	22	1273.5	0.4	1273.9	
62.5	68.5	28.3	36.7	32.5	36.9	41	24	5.4	1029.1	0	1029.1	
28.1	28.6	39.2	19.8	33.3	33.7	31.1	25.1	8	645.9	0.3	646.2	
55	78.6	68	69.3	76.6	65.8	77.1	60	23.5	1469.4	0.8	1470.2	
30.2	59.3	25.7	54.5	33.1	31.9	59.1	33.1	31.7	902.7	2.8	905.5	
34.6	50.8	60.2	47.7	53.3	43.8	37.9	33.3	13.1	940	0	940	
92	75.2	79.4	85.8	86.4	86.4	74.9	58.3	15.8	2066.8	0.6	2067.4	
51.3	105.1	65.1	77.8	68.5	87.9	59.7	77.5	40.7	1665.2	0.3	1665.5	
63.6	67.6	70.4	59.6	58.3	58.5	74.8	52	46	1571.5	16.2	1587.7	
35.1	97.6	56	55.7	66.6	64.9	49.2	64.9	45.7	1570.9	2.9	1573.8	
18.5	22.2	20.1	27.6	32.1	31.6	27.9	33.6	25	570.6	0	570.6	
24.6	130	84.7	68.8	75.3	93.8	63.8	71	15.7	1725.9	0	1725.9	
1173.7	1524	1219.6	1361.9	1193.9	1243.2	1311.4	1072.1	626.4	31010.9	76.2	31087.1	
1.09425	1.09425	1.09425	1.09425	1.09425	1.09425	1.09425	1.09425	1.09425	21.09425			


24-okt	25-okt	26-okt	27-okt	28-okt	29-okt	30-okt	31-okt
82.5	59	66.5	48.5	50.9	65.7	56	51
67.2	52	74.5	69.5	36	91.4	53.8	19.9
46.6	69.6	79	43.9	69.7	81.7	40.4	39.7
25.9	26.9	23.1	21.9	24.1	28.2	17.6	10.9
44	24.1	48.2	51.8	42.6	40.7	37.8	5.7
23.4	18.8	13.1	21.4	19.2	21.1	14.5	5.4
51.1	31.7	53	43.5	40.1	60.9	48.7	35.3

69.3	50.6	64.1	35.8	62	58.4	55.6	31
55.2	46.3	65.7	37	47.1	43.2	39.3	32.7
17.4	20	20.1	14.5	14	15.7	12.8	2
66.9	66.2	70.6	60.2	59.2	55.6	47.8	34.3
87.9	70.8	80	51.2	53.7	81.2	55	54.6
38.4	36.9	42.9	26	40.8	32	32.4	11.3
64.7	49.6	57.8	52.7	48.6	39.1	27.6	22
68.5	28.3	36.7	32.5	36.9	41	24	5.4
28.6	39.2	19.8	33.3	33.7	31.1	25.1	8
78.6	68	69.3	76.6	65.8	77.1	60	23.5
59.3	25.7	54.5	33.1	31.9	59.1	33.1	31.7
50.8	60.2	47.7	53.3	43.8	37.9	33.3	13.1
75.2	79.4	85.8	86.4	86.4	74.9	58.3	15.8
105.1	65.1	77.8	68.5	87.9	59.7	77.5	40.7
67.6	70.4	59.6	58.3	58.5	74.8	52	46
97.6	56	55.7	66.6	64.9	49.2	64.9	45.7
22.2	20.1	27.6	32.1	31.6	27.9	33.6	25
130	84.7	68.8	75.3	93.8	63.8	71	15.7
3.121912	999888	141321	121392	310537	239424	934447	13185

24-okt	25-okt	26-okt	27-okt	28-okt	29-okt	30-okt	31-okt
78	78	77	73	67	64		
52	52	59	62	59	64		
54	59	64	61	63	65		
29	30	29	27	26	26		
40	38	39	41	41	41		
23	22	21	21	21	20		
43	43	45	45	45	47		
46	49	53	52	54	55		
53	55	57	53	50	49		
22	22	22	20	19	18		
67	69	71	70	67	65		
64	66	70	67	66	68		
36	38	38	37	38	36		
51	52	54	55	54	52		
50	46	48	44	44	44		
28	30	29	29	30	31		
58	60	64	67	67	70		
37	36	40	37	39	42		
40	45	46	47	47	47		
80	82	84	84	83	83		
66	68	71	70	74	74		
61	62	65	65	64	65		
64	64	66	62	61	61		
18	19	21	23	25	26		

regio, data 1-29 okt (bron:  Osiris)

72 73 75 77 79 77
 53 54 56 56 55 55



Sum of Aantal meldingen	Column Labels									
	<1-10-2020	okt								
Row Labels		1-okt	2-okt	3-okt	4-okt	5-okt	6-okt	7-okt	8-okt	9-okt
Amsterdam-Amstelland		368	481	532	391	540	586	573	533	753
Brabant-Noord		123	140	143	124	106	205	187	260	267
Brabant-Zuidoost		128	177	133	354	244	264	157	263	364
Drenthe		63	68	65	74	73	135	138	107	138
Flevoland		60	105	59	70	73	120	103	129	156
Fryslân		74	95	112	145	96	144	134	155	136
Gelderland-Midden		99	84	186	179	245	190	152	130	211
Gelderland-Zuid		117	137	118	133	141	147	191	223	200
Gooi en Vechtstreek		54	68	60	71	73	91	111	61	89
Groningen		131	118	88	114	114	186	145	130	201
Haaglanden		410	384	440	348	347	529	662	618	565
Hollands-Midden		145	256	206	233	200	259	282	213	399
IJsselland		71	52	54	114	87	107	97	121	114
Kennemerland		104	126	164	122	141	195	159	185	215
Limburg-Noord		49	97	50	77	100	159	83	51	216
Limburg-Zuid		46	41	42	73	65	99	88	67	99
Midden- en West-Brabant		265	239	252	281	223	354	318	352	555
Noord- en Oost-Gelderland		107	86	132	150	122	127	207	179	114
Noord-Holland-Noord		61	94	109	73	82	110	118	123	136
Rotterdam-Rijnmond		589	714	533	438	623	827	848	807	964
Twente		111	118	166	189	158	288	198	261	201
Utrecht		303	416	306	360	405	531	492	645	604
Zaanstreek-Waterland		72	78	91	101	96	106	92	133	167
Zeeland		33	24	58	39	23	43	55	57	55
Zuid-Holland-Zuid		89	167	96	165	130	243	172	207	258
(blank)										
Grand Total		3672	4365	4195	4418	4507	6045	5762	6010	7177
	17407585	21.09425	09425	09425	09425	09425	09425	09425	09425	09425
Grand Total		3672	4365	4195	4418	4507	6045	5762	6010	7177
		21.09425	07528	09869	37974	89101	172624	10051	52518	22915

Meldingsdatum	Illigheidsreijtal	Bev_2020	Reijtal per 100.000
2020-10-01	Groningen	131 585866	22.4
2020-10-01	Fryslân	74 649957	11.4
2020-10-01	Drenthe	63 493682	12.8
2020-10-01	IJsselland	71 531342	13.4
2020-10-01	Twente	111 631064	17.6
2020-10-01	Noord- en	107 827731	12.9
2020-10-01	Gelderlanc	99 696625	14.2
2020-10-01	Gelderlanc	117 561596	20.8
2020-10-01	Utrecht	303 1354834	22.4
2020-10-01	Noord-Hol	61 662748	9.2
2020-10-01	Zaanstreek	72 339182	21.2
2020-10-01	Kennemer	104 549947	18.9
2020-10-01	Amsterdam	368 1070575	34.4
2020-10-01	Gooi en Ve	54 257075	21
2020-10-01	Haaglande	410 1117031	36.7
2020-10-01	Hollands-N	145 808860	17.9
2020-10-01	Rotterdam	589 1323434	44.5
2020-10-01	Zuid-Holla	89 459371	19.4
2020-10-01	Zeeland	33 383488	8.6
2020-10-01	Midden- e	265 1119087	23.7
2020-10-01	Brabant-N	123 663257	18.5
2020-10-01	Brabant-Zl	128 780611	16.4
2020-10-01	Limburg-N	49 520017	9.4
2020-10-01	Limburg-Zl	46 597184	7.7
2020-10-01	Flevoland	60 423021	14.2
2020-10-02	Groningen	118 585866	20.1
2020-10-02	Fryslân	95 649957	14.6
2020-10-02	Drenthe	68 493682	13.8
2020-10-02	IJsselland	52 531342	9.8
2020-10-02	Twente	118 631064	18.7
2020-10-02	Noord- en	86 827731	10.4
2020-10-02	Gelderlanc	84 696625	12.1
2020-10-02	Gelderlanc	137 561596	24.4
2020-10-02	Utrecht	416 1354834	30.7
2020-10-02	Noord-Hol	94 662748	14.2
2020-10-02	Zaanstreek	78 339182	23
2020-10-02	Kennemer	126 549947	22.9
2020-10-02	Amsterdam	481 1070575	44.9
2020-10-02	Gooi en Ve	68 257075	26.5
2020-10-02	Haaglande	384 1117031	34.4
2020-10-02	Hollands-N	256 808860	31.6
2020-10-02	Rotterdam	714 1323434	54
2020-10-02	Zuid-Holla	167 459371	36.4
2020-10-02	Zeeland	24 383488	6.3

2020-10-02Midden- e	239	1119087	21.4
2020-10-02Brabant-N	140	663257	21.1
2020-10-02Brabant-Zt	177	780611	22.7
2020-10-02Limburg-N	97	520017	18.7
2020-10-02Limburg-Zt	41	597184	6.9
2020-10-02Flevoland	105	423021	24.8
2020-10-03Groningen	88	585866	15
2020-10-03Fryslân	112	649957	17.2
2020-10-03Drenthe	65	493682	13.2
2020-10-03IJsselland	54	531342	10.2
2020-10-03Twente	166	631064	26.3
2020-10-03Noord- en	132	827731	15.9
2020-10-03Gelderlanc	186	696625	26.7
2020-10-03Gelderlanc	118	561596	21
2020-10-03Utrecht	306	1354834	22.6
2020-10-03Noord-Hol	109	662748	16.4
2020-10-03Zaanstreek	91	339182	26.8
2020-10-03Kennemer	164	549947	29.8
2020-10-03Amsterdam	532	1070575	49.7
2020-10-03Gooi en Ve	60	257075	23.3
2020-10-03Haaglande	440	1117031	39.4
2020-10-03Hollands-N	206	808860	25.5
2020-10-03Rotterdam	533	1323434	40.3
2020-10-03Zuid-Holla	96	459371	20.9
2020-10-03Zeeland	58	383488	15.1
2020-10-03Midden- e	252	1119087	22.5
2020-10-03Brabant-N	143	663257	21.6
2020-10-03Brabant-Zt	133	780611	17
2020-10-03Limburg-N	50	520017	9.6
2020-10-03Limburg-Zt	42	597184	7
2020-10-03Flevoland	59	423021	13.9
2020-10-04Groningen	114	585866	19.5
2020-10-04Fryslân	145	649957	22.3
2020-10-04Drenthe	74	493682	15
2020-10-04IJsselland	114	531342	21.5
2020-10-04Twente	189	631064	29.9
2020-10-04Noord- en	150	827731	18.1
2020-10-04Gelderlanc	179	696625	25.7
2020-10-04Gelderlanc	133	561596	23.7
2020-10-04Utrecht	360	1354834	26.6
2020-10-04Noord-Hol	73	662748	11
2020-10-04Zaanstreek	101	339182	29.8
2020-10-04Kennemer	122	549947	22.2
2020-10-04Amsterdam	391	1070575	36.5
2020-10-04Gooi en Ve	71	257075	27.6

2020-10-04Haaglande	348	1117031	31.2
2020-10-04Hollands-N	233	808860	28.8
2020-10-04Rotterdam	438	1323434	33.1
2020-10-04Zuid-Holla	165	459371	35.9
2020-10-04Zeeland	39	383488	10.2
2020-10-04Midden- e	281	1119087	25.1
2020-10-04Brabant-N	124	663257	18.7
2020-10-04Brabant-Zl	354	780611	45.3
2020-10-04Limburg-N	77	520017	14.8
2020-10-04Limburg-Zl	73	597184	12.2
2020-10-04Flevoland	70	423021	16.5
2020-10-05Groningen	114	585866	19.5
2020-10-05Fryslân	96	649957	14.8
2020-10-05Drenthe	73	493682	14.8
2020-10-05Ijsselland	87	531342	16.4
2020-10-05Twente	158	631064	25
2020-10-05Noord- en	122	827731	14.7
2020-10-05Gelderlanc	245	696625	35.2
2020-10-05Gelderlanc	141	561596	25.1
2020-10-05Utrecht	405	1354834	29.9
2020-10-05Noord-Hol	82	662748	12.4
2020-10-05Zaanstreek	96	339182	28.3
2020-10-05Kennemer	141	549947	25.6
2020-10-05Amsterdam	540	1070575	50.4
2020-10-05Gooi en Ve	73	257075	28.4
2020-10-05Haaglande	347	1117031	31.1
2020-10-05Hollands-N	200	808860	24.7
2020-10-05Rotterdam	623	1323434	47.1
2020-10-05Zuid-Holla	130	459371	28.3
2020-10-05Zeeland	23	383488	6
2020-10-05Midden- e	223	1119087	19.9
2020-10-05Brabant-N	106	663257	16
2020-10-05Brabant-Zl	244	780611	31.3
2020-10-05Limburg-N	100	520017	19.2
2020-10-05Limburg-Zl	65	597184	10.9
2020-10-05Flevoland	73	423021	17.3
2020-10-06Groningen	186	585866	31.7
2020-10-06Fryslân	144	649957	22.2
2020-10-06Drenthe	135	493682	27.3
2020-10-06Ijsselland	107	531342	20.1
2020-10-06Twente	288	631064	45.6
2020-10-06Noord- en	127	827731	15.3
2020-10-06Gelderlanc	190	696625	27.3
2020-10-06Gelderlanc	147	561596	26.2
2020-10-06Utrecht	531	1354834	39.2

2020-10-06	Noord-Hol	110	662748	16.6
2020-10-06	Zaanstreek	106	339182	31.3
2020-10-06	Kennemer	195	549947	35.5
2020-10-06	Amsterdam	586	1070575	54.7
2020-10-06	Gooi en Ve	91	257075	35.4
2020-10-06	Haaglande	529	1117031	47.4
2020-10-06	Hollands-N	259	808860	32
2020-10-06	Rotterdam	827	1323434	62.5
2020-10-06	Zuid-Holla	243	459371	52.9
2020-10-06	Zeeland	43	383488	11.2
2020-10-06	Midden-e	354	1119087	31.6
2020-10-06	Brabant-N	205	663257	30.9
2020-10-06	Brabant-Z	264	780611	33.8
2020-10-06	Limburg-N	159	520017	30.6
2020-10-06	Limburg-Z	99	597184	16.6
2020-10-06	Flevoland	120	423021	28.4
2020-10-07	Groningen	145	585866	24.7
2020-10-07	Fryslân	134	649957	20.6
2020-10-07	Drenthe	138	493682	28
2020-10-07	IJsseland	97	531342	18.3
2020-10-07	Twente	198	631064	31.4
2020-10-07	Noord- en	207	827731	25
2020-10-07	Gelderland	152	696625	21.8
2020-10-07	Gelderland	191	561596	34
2020-10-07	Utrecht	492	1354834	36.3
2020-10-07	Noord-Hol	118	662748	17.8
2020-10-07	Zaanstreek	92	339182	27.1
2020-10-07	Kennemer	159	549947	28.9
2020-10-07	Amsterdam	573	1070575	53.5
2020-10-07	Gooi en Ve	111	257075	43.2
2020-10-07	Haaglande	662	1117031	59.3
2020-10-07	Hollands-N	282	808860	34.9
2020-10-07	Rotterdam	848	1323434	64.1
2020-10-07	Zuid-Holla	172	459371	37.4
2020-10-07	Zeeland	55	383488	14.3
2020-10-07	Midden-e	318	1119087	28.4
2020-10-07	Brabant-N	187	663257	28.2
2020-10-07	Brabant-Z	157	780611	20.1
2020-10-07	Limburg-N	83	520017	16
2020-10-07	Limburg-Z	88	597184	14.7
2020-10-07	Flevoland	103	423021	24.3
2020-10-08	Groningen	130	585866	22.2
2020-10-08	Fryslân	155	649957	23.8
2020-10-08	Drenthe	107	493682	21.7
2020-10-08	IJsseland	121	531342	22.8

2020-10-08	Twente	261	631064	41.4
2020-10-08	Noord- en	179	827731	21.6
2020-10-08	Gelderlanc	130	696625	18.7
2020-10-08	Gelderlanc	223	561596	39.7
2020-10-08	Utrecht	645	1354834	47.6
2020-10-08	Noord-Hol	123	662748	18.6
2020-10-08	Zaanstreek	133	339182	39.2
2020-10-08	Kennemer	185	549947	33.6
2020-10-08	Amsterdam	533	1070575	49.8
2020-10-08	Gooi en Ve	61	257075	23.7
2020-10-08	Haaglande	618	1117031	55.3
2020-10-08	Hollands-N	213	808860	26.3
2020-10-08	Rotterdam	807	1323434	61
2020-10-08	Zuid-Holla	207	459371	45.1
2020-10-08	Zeeland	57	383488	14.9
2020-10-08	Midden- e	352	1119087	31.5
2020-10-08	Brabant-N	260	663257	39.2
2020-10-08	Brabant-Z	263	780611	33.7
2020-10-08	Limburg-N	51	520017	9.8
2020-10-08	Limburg-Z	67	597184	11.2
2020-10-08	Flevoland	129	423021	30.5
2020-10-09	Groningen	201	585866	34.3
2020-10-09	Fryslân	136	649957	20.9
2020-10-09	Drenthe	138	493682	28
2020-10-09	IJsselland	114	531342	21.5
2020-10-09	Twente	201	631064	31.9
2020-10-09	Noord- en	114	827731	13.8
2020-10-09	Gelderlanc	211	696625	30.3
2020-10-09	Gelderlanc	200	561596	35.6
2020-10-09	Utrecht	604	1354834	44.6
2020-10-09	Noord-Hol	136	662748	20.5
2020-10-09	Zaanstreek	167	339182	49.2
2020-10-09	Kennemer	215	549947	39.1
2020-10-09	Amsterdam	753	1070575	70.3
2020-10-09	Gooi en Ve	89	257075	34.6
2020-10-09	Haaglande	565	1117031	50.6
2020-10-09	Hollands-N	399	808860	49.3
2020-10-09	Rotterdam	964	1323434	72.8
2020-10-09	Zuid-Holla	258	459371	56.2
2020-10-09	Zeeland	55	383488	14.3
2020-10-09	Midden- e	555	1119087	49.6
2020-10-09	Brabant-N	267	663257	40.3
2020-10-09	Brabant-Z	364	780611	46.6
2020-10-09	Limburg-N	216	520017	41.5
2020-10-09	Limburg-Z	99	597184	16.6

2020-10-09	Flevoland	156	423021	36.9
2020-10-10	Groningen	75	585866	12.8
2020-10-10	Fryslân	177	649957	27.2
2020-10-10	Drenthe	98	493682	19.9
2020-10-10	IJsselland	117	531342	22
2020-10-10	Twente	252	631064	39.9
2020-10-10	Noord- en	205	827731	24.8
2020-10-10	Gelderlanc	205	696625	29.4
2020-10-10	Gelderlanc	185	561596	32.9
2020-10-10	Utrecht	574	1354834	42.4
2020-10-10	Noord-Hol	130	662748	19.6
2020-10-10	Zaanstreek	186	339182	54.8
2020-10-10	Kennemer	152	549947	27.6
2020-10-10	Amsterdam	571	1070575	53.3
2020-10-10	Gooi en Ve	102	257075	39.7
2020-10-10	Haaglande	405	1117031	36.3
2020-10-10	Hollands-N	495	808860	61.2
2020-10-10	Rotterdam	748	1323434	56.5
2020-10-10	Zuid-Holla	199	459371	43.3
2020-10-10	Zeeland	69	383488	18
2020-10-10	Midden- e	409	1119087	36.5
2020-10-10	Brabant-N	260	663257	39.2
2020-10-10	Brabant-Z	307	780611	39.3
2020-10-10	Limburg-N	128	520017	24.6
2020-10-10	Limburg-Z	84	597184	14.1
2020-10-10	Flevoland	81	423021	19.1
2020-10-11	Groningen	195	585866	33.3
2020-10-11	Fryslân	194	649957	29.8
2020-10-11	Drenthe	202	493682	40.9
2020-10-11	IJsselland	117	531342	22
2020-10-11	Twente	241	631064	38.2
2020-10-11	Noord- en	306	827731	37
2020-10-11	Gelderlanc	159	696625	22.8
2020-10-11	Gelderlanc	177	561596	31.5
2020-10-11	Utrecht	618	1354834	45.6
2020-10-11	Noord-Hol	153	662748	23.1
2020-10-11	Zaanstreek	179	339182	52.8
2020-10-11	Kennemer	191	549947	34.7
2020-10-11	Amsterdam	683	1070575	63.8
2020-10-11	Gooi en Ve	97	257075	37.7
2020-10-11	Haaglande	564	1117031	50.5
2020-10-11	Hollands-N	374	808860	46.2
2020-10-11	Rotterdam	738	1323434	55.8
2020-10-11	Zuid-Holla	173	459371	37.7
2020-10-11	Zeeland	49	383488	12.8

2020-10-11Midden- e	456	1119087	40.7
2020-10-11Brabant-N	247	663257	37.2
2020-10-11Brabant-Z	216	780611	27.7
2020-10-11Limburg-N	179	520017	34.4
2020-10-11Limburg-Z	126	597184	21.1
2020-10-11Flevoland	138	423021	32.6
2020-10-12Groningen	186	585866	31.7
2020-10-12Fryslân	124	649957	19.1
2020-10-12Drenthe	147	493682	29.8
2020-10-12IJselland	202	531342	38
2020-10-12Twente	413	631064	65.4
2020-10-12Noord- en	222	827731	26.8
2020-10-12Gelderlanc	354	696625	50.8
2020-10-12Gelderlanc	199	561596	35.4
2020-10-12Utrecht	771	1354834	56.9
2020-10-12Noord-Hol	173	662748	26.1
2020-10-12Zaanstreek	126	339182	37.1
2020-10-12Kennemer	339	549947	61.6
2020-10-12Amsterdam	704	1070575	65.8
2020-10-12Gooi en Ve	111	257075	43.2
2020-10-12Haaglande	551	1117031	49.3
2020-10-12Hollands-N	337	808860	41.7
2020-10-12Rotterdam	941	1323434	71.1
2020-10-12Zuid-Holla	238	459371	51.8
2020-10-12Zeeland	37	383488	9.6
2020-10-12Midden- e	575	1119087	51.4
2020-10-12Brabant-N	256	663257	38.6
2020-10-12Brabant-Z	427	780611	54.7
2020-10-12Limburg-N	268	520017	51.5
2020-10-12Limburg-Z	118	597184	19.8
2020-10-12Flevoland	155	423021	36.6
2020-10-13Groningen	152	585866	25.9
2020-10-13Fryslân	175	649957	26.9
2020-10-13Drenthe	144	493682	29.2
2020-10-13IJselland	132	531342	24.8
2020-10-13Twente	293	631064	46.4
2020-10-13Noord- en	167	827731	20.2
2020-10-13Gelderlanc	235	696625	33.7
2020-10-13Gelderlanc	285	561596	50.7
2020-10-13Utrecht	520	1354834	38.4
2020-10-13Noord-Hol	220	662748	33.2
2020-10-13Zaanstreek	270	339182	79.6
2020-10-13Kennemer	271	549947	49.3
2020-10-13Amsterdam	787	1070575	73.5
2020-10-13Gooi en Ve	122	257075	47.5

2020-10-13Haaglande	682	1117031	61.1
2020-10-13Hollands-N	302	808860	37.3
2020-10-13Rotterdam	969	1323434	73.2
2020-10-13Zuid-Holla	257	459371	55.9
2020-10-13Zeeland	87	383488	22.7
2020-10-13Midden- e	478	1119087	42.7
2020-10-13Brabant-N	214	663257	32.3
2020-10-13Brabant-Zl	391	780611	50.1
2020-10-13Limburg-N	224	520017	43.1
2020-10-13Limburg-Zl	111	597184	18.6
2020-10-13Flevoland	153	423021	36.2
2020-10-14Groningen	200	585866	34.1
2020-10-14Fryslân	153	649957	23.5
2020-10-14Drenthe	178	493682	36.1
2020-10-14IJsselland	164	531342	30.9
2020-10-14Twente	413	631064	65.4
2020-10-14Noord- en	348	827731	42
2020-10-14Gelderlanc	288	696625	41.3
2020-10-14Gelderlanc	218	561596	38.8
2020-10-14Utrecht	906	1354834	66.9
2020-10-14Noord-Hol	205	662748	30.9
2020-10-14Zaanstreek	180	339182	53.1
2020-10-14Kennemer	238	549947	43.3
2020-10-14Amsterdam	647	1070575	60.4
2020-10-14Gooi en Ve	132	257075	51.3
2020-10-14Haaglande	666	1117031	59.6
2020-10-14Hollands-N	523	808860	64.7
2020-10-14Rotterdam	994	1323434	75.1
2020-10-14Zuid-Holla	295	459371	64.2
2020-10-14Zeeland	72	383488	18.8
2020-10-14Midden- e	586	1119087	52.4
2020-10-14Brabant-N	336	663257	50.7
2020-10-14Brabant-Zl	403	780611	51.6
2020-10-14Limburg-N	153	520017	29.4
2020-10-14Limburg-Zl	114	597184	19.1
2020-10-14Flevoland	153	423021	36.2
2020-10-15Groningen	161	585866	27.5
2020-10-15Fryslân	139	649957	21.4
2020-10-15Drenthe	162	493682	32.8
2020-10-15IJsselland	170	531342	32
2020-10-15Twente	403	631064	63.9
2020-10-15Noord- en	211	827731	25.5
2020-10-15Gelderlanc	240	696625	34.5
2020-10-15Gelderlanc	235	561596	41.8
2020-10-15Utrecht	785	1354834	57.9

2020-10-15Noord-Hol	264	662748	39.8
2020-10-15Zaanstreek	218	339182	64.3
2020-10-15Kennemer	327	549947	59.5
2020-10-15Amsterdam	778	1070575	72.7
2020-10-15Gooi en Ve	139	257075	54.1
2020-10-15Haaglande	605	1117031	54.2
2020-10-15Hollands-N	515	808860	63.7
2020-10-15Rotterdam	916	1323434	69.2
2020-10-15Zuid-Holla	249	459371	54.2
2020-10-15Zeeland	76	383488	19.8
2020-10-15Midden- e	620	1119087	55.4
2020-10-15Brabant-N	271	663257	40.9
2020-10-15Brabant-Z	393	780611	50.3
2020-10-15Limburg-N	220	520017	42.3
2020-10-15Limburg-Z	128	597184	21.4
2020-10-15Flevoland	142	423021	33.6
2020-10-16Groningen	174	585866	29.7
2020-10-16Fryslân	154	649957	23.7
2020-10-16Drenthe	187	493682	37.9
2020-10-16IJselland	175	531342	32.9
2020-10-16Twente	557	631064	88.3
2020-10-16Noord- en	225	827731	27.2
2020-10-16Gelderland	210	696625	30.1
2020-10-16Gelderland	264	561596	47
2020-10-16Utrecht	667	1354834	49.2
2020-10-16Noord-Hol	230	662748	34.7
2020-10-16Zaanstreek	159	339182	46.9
2020-10-16Kennemer	212	549947	38.5
2020-10-16Amsterdam	803	1070575	75
2020-10-16Gooi en Ve	105	257075	40.8
2020-10-16Haaglande	726	1117031	65
2020-10-16Hollands-N	466	808860	57.6
2020-10-16Rotterdam	1059	1323434	80
2020-10-16Zuid-Holla	340	459371	74
2020-10-16Zeeland	91	383488	23.7
2020-10-16Midden- e	519	1119087	46.4
2020-10-16Brabant-N	346	663257	52.2
2020-10-16Brabant-Z	354	780611	45.3
2020-10-16Limburg-N	223	520017	42.9
2020-10-16Limburg-Z	132	597184	22.1
2020-10-16Flevoland	140	423021	33.1
2020-10-17Groningen	162	585866	27.7
2020-10-17Fryslân	124	649957	19.1
2020-10-17Drenthe	148	493682	30
2020-10-17IJselland	127	531342	23.9

2020-10-17Twente	325	631064	51.5
2020-10-17Noord- en	202	827731	24.4
2020-10-17Gelderlanc	257	696625	36.9
2020-10-17Gelderlanc	312	561596	55.6
2020-10-17Utrecht	900	1354834	66.4
2020-10-17Noord-Hol	169	662748	25.5
2020-10-17Zaanstreek	181	339182	53.4
2020-10-17Kennemer	270	549947	49.1
2020-10-17Amsterdam	831	1070575	77.6
2020-10-17Gooi en Ve	109	257075	42.4
2020-10-17Haaglande	583	1117031	52.2
2020-10-17Hollands-N	489	808860	60.5
2020-10-17Rotterdam	806	1323434	60.9
2020-10-17Zuid-Holla	175	459371	38.1
2020-10-17Zeeland	77	383488	20.1
2020-10-17Midden- e	525	1119087	46.9
2020-10-17Brabant-N	274	663257	41.3
2020-10-17Brabant-Z	326	780611	41.8
2020-10-17Limburg-N	189	520017	36.3
2020-10-17Limburg-Z	124	597184	20.8
2020-10-17Flevoland	110	423021	26
2020-10-18Groningen	128	585866	21.8
2020-10-18Fryslân	158	649957	24.3
2020-10-18Drenthe	123	493682	24.9
2020-10-18IJselland	134	531342	25.2
2020-10-18Twente	305	631064	48.3
2020-10-18Noord- en	244	827731	29.5
2020-10-18Gelderlanc	218	696625	31.3
2020-10-18Gelderlanc	167	561596	29.7
2020-10-18Utrecht	831	1354834	61.3
2020-10-18Noord-Hol	166	662748	25
2020-10-18Zaanstreek	201	339182	59.3
2020-10-18Kennemer	216	549947	39.3
2020-10-18Amsterdam	629	1070575	58.8
2020-10-18Gooi en Ve	89	257075	34.6
2020-10-18Haaglande	561	1117031	50.2
2020-10-18Hollands-N	456	808860	56.4
2020-10-18Rotterdam	842	1323434	63.6
2020-10-18Zuid-Holla	330	459371	71.8
2020-10-18Zeeland	62	383488	16.2
2020-10-18Midden- e	605	1119087	54.1
2020-10-18Brabant-N	330	663257	49.8
2020-10-18Brabant-Z	287	780611	36.8
2020-10-18Limburg-N	284	520017	54.6
2020-10-18Limburg-Z	140	597184	23.4

2020-10-18	Flevoland	153	423021	36.2
2020-10-19	Groningen	120	585866	20.5
2020-10-19	Fryslân	143	649957	22
2020-10-19	Drenthe	150	493682	30.4
2020-10-19	IJsselland	218	531342	41
2020-10-19	Twente	374	631064	59.3
2020-10-19	Noord- en	259	827731	31.3
2020-10-19	Gelderlanc	287	696625	41.2
2020-10-19	Gelderlanc	216	561596	38.5
2020-10-19	Utrecht	577	1354834	42.6
2020-10-19	Noord-Hol	277	662748	41.8
2020-10-19	Zaanstreek	143	339182	42.2
2020-10-19	Kennemer	264	549947	48
2020-10-19	Amsterdam	757	1070575	70.7
2020-10-19	Gooi en Ve	136	257075	52.9
2020-10-19	Haaglande	653	1117031	58.5
2020-10-19	Hollands-N	416	808860	51.4
2020-10-19	Rotterdam	989	1323434	74.7
2020-10-19	Zuid-Holla	250	459371	54.4
2020-10-19	Zeeland	34	383488	8.9
2020-10-19	Midden- e	409	1119087	36.5
2020-10-19	Brabant-N	193	663257	29.1
2020-10-19	Brabant-Z	349	780611	44.7
2020-10-19	Limburg-N	118	520017	22.7
2020-10-19	Limburg-Z	171	597184	28.6
2020-10-19	Flevoland	179	423021	42.3
2020-10-20	Groningen	135	585866	23
2020-10-20	Fryslân	130	649957	20
2020-10-20	Drenthe	149	493682	30.2
2020-10-20	IJsselland	176	531342	33.1
2020-10-20	Twente	457	631064	72.4
2020-10-20	Noord- en	408	827731	49.3
2020-10-20	Gelderlanc	283	696625	40.6
2020-10-20	Gelderlanc	235	561596	41.8
2020-10-20	Utrecht	739	1354834	54.5
2020-10-20	Noord-Hol	296	662748	44.7
2020-10-20	Zaanstreek	323	339182	95.2
2020-10-20	Kennemer	226	549947	41.1
2020-10-20	Amsterdam	818	1070575	76.4
2020-10-20	Gooi en Ve	167	257075	65
2020-10-20	Haaglande	779	1117031	69.7
2020-10-20	Hollands-N	573	808860	70.8
2020-10-20	Rotterdam	1109	1323434	83.8
2020-10-20	Zuid-Holla	286	459371	62.3
2020-10-20	Zeeland	85	383488	22.2

2020-10-20	Midden- e	646	1119087	57.7
2020-10-20	Brabant-N	333	663257	50.2
2020-10-20	Brabant-Z	497	780611	63.7
2020-10-20	Limburg-N	324	520017	62.3
2020-10-20	Limburg-Z	175	597184	29.3
2020-10-20	Flevoland	140	423021	33.1
2020-10-21	Groningen	153	585866	26.1
2020-10-21	Fryslân	135	649957	20.8
2020-10-21	Drenthe	163	493682	33
2020-10-21	IJsselland	179	531342	33.7
2020-10-21	Twente	413	631064	65.4
2020-10-21	Noord- en	157	827731	19
2020-10-21	Gelderlanc	268	696625	38.5
2020-10-21	Gelderlanc	280	561596	49.9
2020-10-21	Utrecht	957	1354834	70.6
2020-10-21	Noord-Hol	292	662748	44.1
2020-10-21	Zaanstreek	228	339182	67.2
2020-10-21	Kennemer	317	549947	57.6
2020-10-21	Amsterdam	988	1070575	92.3
2020-10-21	Gooi en Ve	175	257075	68.1
2020-10-21	Haaglande	894	1117031	80
2020-10-21	Hollands-N	499	808860	61.7
2020-10-21	Rotterdam	1199	1323434	90.6
2020-10-21	Zuid-Holla	364	459371	79.2
2020-10-21	Zeeland	56	383488	14.6
2020-10-21	Midden- e	719	1119087	64.2
2020-10-21	Brabant-N	371	663257	55.9
2020-10-21	Brabant-Z	399	780611	51.1
2020-10-21	Limburg-N	177	520017	34
2020-10-21	Limburg-Z	175	597184	29.3
2020-10-21	Flevoland	200	423021	47.3
2020-10-22	Groningen	124	585866	21.2
2020-10-22	Fryslân	148	649957	22.8
2020-10-22	Drenthe	128	493682	25.9
2020-10-22	IJsselland	230	531342	43.3
2020-10-22	Twente	375	631064	59.4
2020-10-22	Noord- en	326	827731	39.4
2020-10-22	Gelderlanc	327	696625	46.9
2020-10-22	Gelderlanc	270	561596	48.1
2020-10-22	Utrecht	922	1354834	68.1
2020-10-22	Noord-Hol	266	662748	40.1
2020-10-22	Zaanstreek	181	339182	53.4
2020-10-22	Kennemer	299	549947	54.4
2020-10-22	Amsterdam	943	1070575	88.1
2020-10-22	Gooi en Ve	122	257075	47.5

2020-10-22Haaglande	796	1117031	71.3
2020-10-22Hollands-N	535	808860	66.1
2020-10-22Rotterdam	1042	1323434	78.7
2020-10-22Zuid-Holla	362	459371	78.8
2020-10-22Zeeland	91	383488	23.7
2020-10-22Midden- e	637	1119087	56.9
2020-10-22Brabant-N	349	663257	52.6
2020-10-22Brabant-Zl	545	780611	69.8
2020-10-22Limburg-N	237	520017	45.6
2020-10-22Limburg-Zl	165	597184	27.6
2020-10-22Flevoland	156	423021	36.9
2020-10-23Groningen	141	585866	24.1
2020-10-23Fryslân	170	649957	26.2
2020-10-23Drenthe	171	493682	34.6
2020-10-23IJsselland	202	531342	38
2020-10-23Twente	324	631064	51.3
2020-10-23Noord- en	250	827731	30.2
2020-10-23Gelderlanc	350	696625	50.2
2020-10-23Gelderlanc	251	561596	44.7
2020-10-23Utrecht	861	1354834	63.6
2020-10-23Noord-Hol	229	662748	34.6
2020-10-23Zaanstreek	119	339182	35.1
2020-10-23Kennemer	280	549947	50.9
2020-10-23Amsterdam	790	1070575	73.8
2020-10-23Gooi en Ve	123	257075	47.8
2020-10-23Haaglande	824	1117031	73.8
2020-10-23Hollands-N	418	808860	51.7
2020-10-23Rotterdam	1218	1323434	92
2020-10-23Zuid-Holla	113	459371	24.6
2020-10-23Zeeland	71	383488	18.5
2020-10-23Midden- e	616	1119087	55
2020-10-23Brabant-N	400	663257	60.3
2020-10-23Brabant-Zl	505	780611	64.7
2020-10-23Limburg-N	325	520017	62.5
2020-10-23Limburg-Zl	168	597184	28.1
2020-10-23Flevoland	158	423021	37.4
2020-10-24Groningen	102	585866	17.4
2020-10-24Fryslân	152	649957	23.4
2020-10-24Drenthe	128	493682	25.9
2020-10-24IJsselland	204	531342	38.4
2020-10-24Twente	663	631064	105.1
2020-10-24Noord- en	491	827731	59.3
2020-10-24Gelderlanc	356	696625	51.1
2020-10-24Gelderlanc	389	561596	69.3
2020-10-24Utrecht	916	1354834	67.6

2020-10-24	Noord-Hol	337	662748	50.8
2020-10-24	Zaanstreek	331	339182	97.6
2020-10-24	Kennemer	356	549947	64.7
2020-10-24	Amsterdam	883	1070575	82.5
2020-10-24	Gooi en Ve	142	257075	55.2
2020-10-24	Haaglande	747	1117031	66.9
2020-10-24	Hollands-N	711	808860	87.9
2020-10-24	Rotterdam	995	1323434	75.2
2020-10-24	Zuid-Holla	597	459371	130
2020-10-24	Zeeland	85	383488	22.2
2020-10-24	Midden- e	880	1119087	78.6
2020-10-24	Brabant-N	446	663257	67.2
2020-10-24	Brabant-Z	364	780611	46.6
2020-10-24	Limburg-N	356	520017	68.5
2020-10-24	Limburg-Z	171	597184	28.6
2020-10-24	Flevoland	186	423021	44
2020-10-25	Groningen	117	585866	20
2020-10-25	Fryslân	122	649957	18.8
2020-10-25	Drenthe	133	493682	26.9
2020-10-25	IJsselland	196	531342	36.9
2020-10-25	Twente	411	631064	65.1
2020-10-25	Noord- en	213	827731	25.7
2020-10-25	Gelderland	221	696625	31.7
2020-10-25	Gelderland	284	561596	50.6
2020-10-25	Utrecht	954	1354834	70.4
2020-10-25	Noord-Hol	399	662748	60.2
2020-10-25	Zaanstreek	190	339182	56
2020-10-25	Kennemer	273	549947	49.6
2020-10-25	Amsterdam	632	1070575	59
2020-10-25	Gooi en Ve	119	257075	46.3
2020-10-25	Haaglande	740	1117031	66.2
2020-10-25	Hollands-N	573	808860	70.8
2020-10-25	Rotterdam	1051	1323434	79.4
2020-10-25	Zuid-Holla	389	459371	84.7
2020-10-25	Zeeland	77	383488	20.1
2020-10-25	Midden- e	761	1119087	68
2020-10-25	Brabant-N	345	663257	52
2020-10-25	Brabant-Z	543	780611	69.6
2020-10-25	Limburg-N	147	520017	28.3
2020-10-25	Limburg-Z	234	597184	39.2
2020-10-25	Flevoland	102	423021	24.1
2020-10-26	Groningen	118	585866	20.1
2020-10-26	Fryslân	85	649957	13.1
2020-10-26	Drenthe	114	493682	23.1
2020-10-26	IJsselland	228	531342	42.9

2020-10-26	Twente	491	631064	77.8
2020-10-26	Noord- en	451	827731	54.5
2020-10-26	Gelderlanc	369	696625	53
2020-10-26	Gelderlanc	360	561596	64.1
2020-10-26	Utrecht	807	1354834	59.6
2020-10-26	Noord-Hol	316	662748	47.7
2020-10-26	Zaanstreek	189	339182	55.7
2020-10-26	Kennemer	318	549947	57.8
2020-10-26	Amsterdam	712	1070575	66.5
2020-10-26	Gooi en Ve	169	257075	65.7
2020-10-26	Haaglande	789	1117031	70.6
2020-10-26	Hollands-N	647	808860	80
2020-10-26	Rotterdam	1136	1323434	85.8
2020-10-26	Zuid-Holla	316	459371	68.8
2020-10-26	Zeeland	106	383488	27.6
2020-10-26	Midden- e	776	1119087	69.3
2020-10-26	Brabant-N	494	663257	74.5
2020-10-26	Brabant-Z	617	780611	79
2020-10-26	Limburg-N	191	520017	36.7
2020-10-26	Limburg-Z	118	597184	19.8
2020-10-26	Flevoland	204	423021	48.2
2020-10-27	Groningen	85	585866	14.5
2020-10-27	Fryslân	139	649957	21.4
2020-10-27	Drenthe	108	493682	21.9
2020-10-27	IJsselland	138	531342	26
2020-10-27	Twente	432	631064	68.5
2020-10-27	Noord- en	274	827731	33.1
2020-10-27	Gelderlanc	303	696625	43.5
2020-10-27	Gelderlanc	201	561596	35.8
2020-10-27	Utrecht	790	1354834	58.3
2020-10-27	Noord-Hol	353	662748	53.3
2020-10-27	Zaanstreek	226	339182	66.6
2020-10-27	Kennemer	290	549947	52.7
2020-10-27	Amsterdam	519	1070575	48.5
2020-10-27	Gooi en Ve	95	257075	37
2020-10-27	Haaglande	672	1117031	60.2
2020-10-27	Hollands-N	414	808860	51.2
2020-10-27	Rotterdam	1143	1323434	86.4
2020-10-27	Zuid-Holla	346	459371	75.3
2020-10-27	Zeeland	123	383488	32.1
2020-10-27	Midden- e	857	1119087	76.6
2020-10-27	Brabant-N	461	663257	69.5
2020-10-27	Brabant-Z	343	780611	43.9
2020-10-27	Limburg-N	169	520017	32.5
2020-10-27	Limburg-Z	199	597184	33.3

2020-10-27Flevoland	219	423021	51.8
2020-10-28Groningen	82	585866	14
2020-10-28Fryslân	125	649957	19.2
2020-10-28Drenthe	119	493682	24.1
2020-10-28IJsseiland	217	531342	40.8
2020-10-28Twente	555	631064	87.9
2020-10-28Noord- en	264	827731	31.9
2020-10-28Gelderlanc	279	696625	40.1
2020-10-28Gelderlanc	348	561596	62
2020-10-28Utrecht	792	1354834	58.5
2020-10-28Noord-Hol	290	662748	43.8
2020-10-28Zaanstreek	220	339182	64.9
2020-10-28Kennemer	267	549947	48.6
2020-10-28Amsterdam	545	1070575	50.9
2020-10-28Gooi en Ve	121	257075	47.1
2020-10-28Haaglande	661	1117031	59.2
2020-10-28Hollands-N	434	808860	53.7
2020-10-28Rotterdam	1143	1323434	86.4
2020-10-28Zuid-Holla	431	459371	93.8
2020-10-28Zeeland	121	383488	31.6
2020-10-28Midden- e	736	1119087	65.8
2020-10-28Brabant-N	239	663257	36
2020-10-28Brabant-Zl	544	780611	69.7
2020-10-28Limburg-N	192	520017	36.9
2020-10-28Limburg-Zl	201	597184	33.7
2020-10-28Flevoland	180	423021	42.6
2020-10-29Groningen	92	585866	15.7
2020-10-29Fryslân	137	649957	21.1
2020-10-29Drenthe	139	493682	28.2
2020-10-29IJsseiland	170	531342	32
2020-10-29Twente	377	631064	59.7
2020-10-29Noord- en	489	827731	59.1
2020-10-29Gelderlanc	424	696625	60.9
2020-10-29Gelderlanc	328	561596	58.4
2020-10-29Utrecht	1014	1354834	74.8
2020-10-29Noord-Hol	251	662748	37.9
2020-10-29Zaanstreek	167	339182	49.2
2020-10-29Kennemer	215	549947	39.1
2020-10-29Amsterdam	703	1070575	65.7
2020-10-29Gooi en Ve	111	257075	43.2
2020-10-29Haaglande	621	1117031	55.6
2020-10-29Hollands-N	657	808860	81.2
2020-10-29Rotterdam	991	1323434	74.9
2020-10-29Zuid-Holla	293	459371	63.8
2020-10-29Zeeland	107	383488	27.9

2020-10-29Midden- e	863	1119087	77.1
2020-10-29Brabant-N	606	663257	91.4
2020-10-29Brabant-Zt	638	780611	81.7
2020-10-29Limburg-N	213	520017	41
2020-10-29Limburg-Zt	186	597184	31.1
2020-10-29Flevoland	172	423021	40.7
2020-10-30Groningen	75	585866	12.8
2020-10-30Fryslân	94	649957	14.5
2020-10-30Drenthe	87	493682	17.6
2020-10-30IJselland	172	531342	32.4
2020-10-30Twente	489	631064	77.5
2020-10-30Noord- en	274	827731	33.1
2020-10-30Gelderlanc	339	696625	48.7
2020-10-30Gelderlanc	312	561596	55.6
2020-10-30Utrecht	704	1354834	52
2020-10-30Noord-Hol	221	662748	33.3
2020-10-30Zaanstreek	220	339182	64.9
2020-10-30Kennemer	152	549947	27.6
2020-10-30Amsterdam	599	1070575	56
2020-10-30Gooi en Ve	101	257075	39.3
2020-10-30Haaglande	534	1117031	47.8
2020-10-30Hollands-N	445	808860	55
2020-10-30Rotterdam	771	1323434	58.3
2020-10-30Zuid-Holla	326	459371	71
2020-10-30Zeeland	129	383488	33.6
2020-10-30Midden- e	671	1119087	60
2020-10-30Brabant-N	357	663257	53.8
2020-10-30Brabant-Zt	315	780611	40.4
2020-10-30Limburg-N	125	520017	24
2020-10-30Limburg-Zt	150	597184	25.1
2020-10-30Flevoland	160	423021	37.8
2020-10-31Groningen	12	585866	2
2020-10-31Fryslân	35	649957	5.4
2020-10-31Drenthe	54	493682	10.9
2020-10-31IJselland	60	531342	11.3
2020-10-31Twente	257	631064	40.7
2020-10-31Noord- en	262	827731	31.7
2020-10-31Gelderlanc	246	696625	35.3
2020-10-31Gelderlanc	174	561596	31
2020-10-31Utrecht	623	1354834	46
2020-10-31Noord-Hol	87	662748	13.1
2020-10-31Zaanstreek	155	339182	45.7
2020-10-31Kennemer	121	549947	22
2020-10-31Amsterdam	546	1070575	51
2020-10-31Gooi en Ve	84	257075	32.7

2020-10-31	Haaglande	383	1117031	34.3
2020-10-31	Hollands-N	442	808860	54.6
2020-10-31	Rotterdam	209	1323434	15.8
2020-10-31	Zuid-Holla	72	459371	15.7
2020-10-31	Zeeland	96	383488	25
2020-10-31	Midden- e	263	1119087	23.5
2020-10-31	Brabant-N	132	663257	19.9
2020-10-31	Brabant-Zl	310	780611	39.7
2020-10-31	Limburg-N	28	520017	5.4
2020-10-31	Limburg-Zl	48	597184	8
2020-10-31	Flevoland	24	423021	5.7
2020-11-01	Groningen	1	585866	0.2
2020-11-01	Fryslân	1	649957	0.2
2020-11-01	Drenthe	2	493682	0.4
2020-11-01	IJsselland	0	531342	0
2020-11-01	Twente	2	631064	0.3
2020-11-01	Noord- en	23	827731	2.8
2020-11-01	Gelderlanc	69	696625	9.9
2020-11-01	Gelderlanc	12	561596	2.1
2020-11-01	Utrecht	219	1354834	16.2
2020-11-01	Noord-Hol	0	662748	0
2020-11-01	Zaanstreek	10	339182	2.9
2020-11-01	Kennemer	2	549947	0.4
2020-11-01	Amsterdam	233	1070575	21.8
2020-11-01	Gooi en Ve	1	257075	0.4
2020-11-01	Haaglande	27	1117031	2.4
2020-11-01	Hollands-N	72	808860	8.9
2020-11-01	Rotterdam	8	1323434	0.6
2020-11-01	Zuid-Holla	0	459371	0
2020-11-01	Zeeland	0	383488	0
2020-11-01	Midden- e	9	1119087	0.8
2020-11-01	Brabant-N	8	663257	1.2
2020-11-01	Brabant-Zl	34	780611	4.4
2020-11-01	Limburg-N	0	520017	0
2020-11-01	Limburg-Zl	2	597184	0.3
2020-11-01	Flevoland	0	423021	0